



Rapportage



Historisch Vooronderzoek Explosieven

Projectnummer: 1214GPR4876

Onderzoekslocatie: Ackerdijksche polder te Pijnacker-Nootdorp

Hoofdvestiging Amsterdam: Dynamostraat 48 - Postbus 20670 - 1001 NR Amsterdam - T 020 6651368
Vestiging Almelo: Bedrijvenpark Twente 305 - Postbus 103 - 7600 AC Almelo - T 0546 578422

K.v.K. Amsterdam: 33 299 426
info@ta-survey.nl - www.ta-survey.nl



Rapportage

Projectnummer: 1214GPR4876

Datum: 15-05-2015

Betreft:

Historisch vooronderzoek naar de aanwezigheid van conventionele explosieven ter plaatse van de Ackerdijksche polder te Pijnacker-Nootdorp

Opdrachtgever:

RPS advies- en ingenieursbureau bv
T.a.v. de heer B. van Knapen
Postbus 5094
2600 GB Delft
Tel: 015 750 16 00
Mob: 06 104 50 582
E-mail: bart.van.knapen@rps.nl
Website: www.rps.nl

Adviseur T&A Survey:

Drs. J. Palma
Tel: 06 316 20 904
E-mail: palma@ta-survey.nl

Voor akkoord:

Jorick Palma
Projectleider

Johan Barnhoorn
Senior OCE deskundige

Michiel van Oers
Afdelingsmanager

Sven van Houdt
Historisch specialist

Inhoudsopgave

Lijst van bijlagen	3
1 Het onderzoek	4
1.1 Achtergrond.....	4
1.2 Projectdoel	4
1.3 Praktijkgericht gebruiken rapportage	5
2 Het onderzoeksgebied	6
2.1 Gegevens onderzoekslocatie	6
2.2 Informatie van opdrachtgever.....	6
3 Fase 1: Inventarisatie van het bronnenmateriaal	7
3.1 Literatuurstudie.....	7
3.2 Archiefonderzoek.....	8
3.2.1 Gemeentearchief	8
3.2.2 Nederlands Instituut voor Oorlogsdocumentatie.....	8
3.2.3 Nederlands Instituut voor Militaire Historie.....	9
3.2.4 Nationaal Archief Den Haag.....	9
3.2.5 Archief van de MMOD	9
3.2.6 Archief van de EOD	9
3.2.7 Overige Nederlandse archieven.....	10
3.2.8 Buitenlandse archieven.....	10
3.2.9 Informatie van internet.....	10
3.3 Luchtfoto interpretatie	11
3.4 Samenvatting en conclusie van inventarisatiefase en advies	12
3.4.1 Samenvatting van de inventarisatie	12
3.4.2 Conclusie van de inventarisatie.....	13
4 Fase 2: Analyse bronnenmateriaal	14
4.1 Analyse bronnenmateriaal – onverdachte gebieden.....	14
5 Conclusie en aanbeveling	15
6 T&A en kwaliteit.....	16

Lijst van bijlagen

Bijlage 1	CE bodembelastingkaart met onderzoeksgebied
Bijlage 2	Overzichtslijst gebruikte literatuur en uitwerking resultaten
Bijlage 3a	Overzicht archiefbezoek
Bijlage 3b	Overzichtslijst gemeentearchief en uitwerking resultaten
Bijlage 3c	Overzicht archief NIOD en uitwerking resultaten
Bijlage 3d	Overzicht archief NIMH en uitwerking resultaten
Bijlage 3e	Overzicht Nationaal Archief Den Haag en uitwerking resultaten
Bijlage 3f	Overzicht archief MMOD en uitwerking resultaten
Bijlage 3g	Overzicht archief van de EOD en uitwerking resultaten
Bijlage 3h	Overzicht overige Nederlandse archieven en uitwerking resultaten
Bijlage 3i	Overzicht buitenlandse archieven en uitwerking resultaten
Bijlage 4	Overzicht gebruikte websites en uitwerking resultaten
Bijlage 5	Overzicht gebruikte luchtfoto's en uitwerking resultaten
Bijlage 6	Overzichtskaart probleeminventarisatie
Bijlage 7	Algemene evaluatie van de risico's van explosieven
Bijlage 8	Wetgeving en subsidiemogelijkheden voor explosievenonderzoek
Bijlage 9	Procedure risicoanalyse
Bijlage 10	WSCS-OCE richtlijnen horizontale afbakening verdacht gebied
Bijlage 11	Beoordeling van de betrouwbaarheid van bronnen
Bijlage 12	Distributielijst

1 Het onderzoek

RPS advies- en ingenieursbureau bv gevestigd te Delft ("opdrachtgever") heeft T&A Survey ("T&A") op 14 april 2015 schriftelijk opdracht verleend voor het uitvoeren van het historisch vooronderzoek naar de aanwezigheid van conventionele explosieven (verder "explosieven") ter plaatse van de Akkerdijksche polder te Pijnacker-Nootdorp.

1.1 Achtergrond

Het Hoogheemraadschap van Delfland is voornemens om een waterberging in de Akkerdijksche polder te realiseren. Er wordt over een oppervlak van ca. 45.000 m² ontgraven met dieptes tot NAP-3,45 m.

Het mogelijk voorkomen van explosieven in de ondergrond houdt over het algemeen in Nederland verband met oorlogshandelingen gedurende de Tweede Wereldoorlog ("WOII"). Voorbeelden hiervan zijn bombardementen (zowel geallieerde als Duitse), gevechten (meidagen 1940, bevrijding 1944-1945), verdedigingswerken (mijnenvelden) en dumpingen (verborgen voor vijand, achterlaten van munitie bij overgave of terugtrekking). Aangezien eventueel aanwezige niet gesprongen explosieven een risico vormen voor de uit te voeren werkzaamheden, is het van belang dat de kans op het aantreffen van explosieven in het onderzoeksgebied onderzocht wordt.

1.2 Projectdoel

Doel van het historisch vooronderzoek is het vaststellen van de risico's op de aanwezigheid van explosieven in de bodem van het onderzoeksgebied op basis van verzameld en geanalyseerd (historisch) feitenmateriaal.

Een volledig vooronderzoek bestaat overeenkomstig het Werkveldspecifiek certificatieschema voor het systeemcertificaat Opsporen Conventionele Explosieven (WSCS-OCE) uit twee fasen:

1. Inventarisatie van bronnenmateriaal (hoofdstuk 3 en bijlagen 2 t/m 7)
2. Analyseren van bronnenmateriaal (hoofdstuk 4)

De inventarisatie van het bronnenmateriaal betreft het verzamelen van historisch feitenmateriaal. Voordat de inventarisatie van start kan gaan, dient het onderzoeksgebied eerst duidelijk omschreven te zijn.

De analyse betreft het analyseren van het aangetroffen feitenmateriaal. Op basis van de analyse kan worden vastgesteld of het onderzoeksgebied onverdacht of (deels) verdacht is. Als het gebied (deels) verdacht is, zullen soort, aantal en verschijningsvorm van mogelijke explosieven worden vastgesteld. Daarnaast wordt het verdachte gebied horizontaal en verticaal afgebakend.

Na de inventarisatie en analyse van het bronnenmateriaal wordt het opsporingsgebied afgebakend, vindt er een risicoanalyse plaats en wordt er een aanbeveling gedaan met betrekking tot de geplande werkzaamheden (hoofdstuk 5).

Deze rapportage is uitgevoerd conform de richtlijnen van de WSCS-OCE. Om aan de WSCS-OCE te voldoen, dienen alle volgens de richtlijnen van de WSCS-OCE, verplichte bronnen geraadpleegd te worden. In onderstaande tabel is een overzicht van de verplichte en tevens aanvullende bronnen opgenomen. Hierin is aangegeven welke bronnen door T&A geraadpleegd zijn voor het onderhavig onderzoek.

Bron	Raadplegen		Geraadpleegd door T&A
	Verplicht	Aanvullend	
Literatuur	✓		✓
Gemeentelijk en/of provinciaal archief	✓		✓
Nederlands Instituut voor Militaire Historie		✓	✓
Nederlands Instituut voor Oorlogsdocumentatie		✓	✓
Nationaal Archief Den Haag		✓	✓
Explosieven Opruimings Dienst Defensie	✓		✓
Luchtfotocollectie Bibliotheek Wageningen	✓		✓
Luchtfotocollectie Topografische Dienst (Zwolle)	✓		✓
Luchtfotocollectie The Aerial Reconnaissance Archives		✓	✓
The National Archives (Londen)		✓	
Bundesarchiv-Militararchiv (Freiburg)		✓	
The National Archives (Washington DC)		✓	✓
Getuigen		✓	

1.3 Praktijkgericht gebruiken rapportage

Op de CE bodembelastingkaart in bijlage 1 staat het resultaat van de analyse of onderzoeksgebied verdacht is op de mogelijke aanwezigheid van niet gesprongen conventionele explosieven. Indien de analyse verdachte gebieden oplevert, dan is dit herkenbaar aan een rode of roze arcering, waarbij roze staat voor een gebied waarvan bekend is dat de bovenlaag naoorlogs geroerd is.

Verdacht

Indien er sprake is van een verdacht gebied kan in hoofdstuk 7 worden teruggevonden welke consequenties dit heeft voor de geplande werkzaamheden. Nadere toelichtingen hiervoor staan in hoofdstuk 5.

In hoofdstuk 6 kan worden teruggevonden, tot welke diepte en op welk soort explosieven het gebied verdacht is. In §4.2 is de onderbouwing van deze verdachte gebieden terug te vinden en aan de hand van de vermelde markeringsnummers kunnen desgewenst vervolgens de achterliggende feiten worden achterhaald, waarop het gebied verdacht is verklaard. Deze achterliggende feiten zijn weer te herleiden tot de individuele archiefstukken.

Onverdacht

Indien het gehele onderzoeksgebied onverdacht is dan vervallen de hoofdstukken 4.2, 5, 6 en 7 in de bovenstaande vorm. In hoofdstuk 5 staat dan de conclusie.

Een onverdacht gebied is herkenbaar aan een groene arcering. Binnen onverdacht gebied kunnen de werkzaamheden regulier worden uitgevoerd.

2 Het onderzoeksgebied

2.1 Gegevens onderzoekslocatie

Geografische ligging en grootte

De onderzoekslocatie betreft de toekomstige waterberging Ackerdijsche polder, gelegen ten oosten van de A13 en ten westen van de Ackerdijsche Plassen. Het gebied heeft een oppervlakte van circa 4.5 ha (zie bijlage 1 voor een overzichtskaart van het onderzoeksgebied).

De onderzoekslocatie valt binnen de volgende gemeente: Pijnacker-Nootdorp.

Bodemopbouw

Voor gegevens over de bodemopbouw is de website van Dinoloket geraadpleegd.

Boring(B) Sondering (S)	RD coördina- ten	Bodemopbouw
B37E2285	87575, 443465	0-0.5 m-mv klei, 0.5-3.4 m-mv veen, 3.4-3.7 m-mv klei, 3.7-4.1 m-mv veen, 4.1-8 m-mv klei
B37E2286	87385, 443670	0-0.15 m-mv klei, 0.15-2 m-mv veen, 2-2.25 m-mv klei, 2.25-2.55 m-mv veen, 2.55-4.25 m-mv klei, 4.25-4.35, m-mv veen, 4.35-8 m-mv klei

2.2 Informatie van opdrachtgever

Opdrachtgever heeft onderstaande informatie geleverd aan T&A.

Kaartmateriaal

Opdrachtgever heeft T&A een digitale topografische kaart met RD-coördinaten ter beschikking gesteld. Hierop staat het onderzoeksgebied aangegeven.

Aanwezige informatie over de bodemgesteldheid

Opdrachtgever had geen informatie beschikbaar over de bodemopbouw in het onderzoeksgebied.

Naoorlogse werkzaamheden

Opdrachtgever had geen informatie beschikbaar over naoorlogse werkzaamheden binnen het onderzoeksgebied.

3 Fase 1: Inventarisatie van het bronnenmateriaal

Het bronnenmateriaal (literatuur, archiefstukken etc.) wordt bestudeerd op relevante feiten en aanwijzingen die onder meer worden gebruikt voor een goede keuze uit de beschikbare luchtfoto's. Alle betrouwbare bronnen met toegevoegde waarde zijn van belang voor verdere analyse, conclusies en afbakening van (on)verdachte gebieden. In de volgende paragrafen is een algemene toelichting gegeven over de bronnen die geraadpleegd (kunnen) worden voor historisch vooronderzoek.

De voor onderhavig onderzoek geraadpleegde bronnen staan in de bijlagen vermeld met de uitwerking van de resultaten van het onderzoek – in onderstaande paragrafen is per bron naar de respectievelijke bijlage verwezen. De bronnen zijn beoordeeld op betrouwbaarheid conform de richtlijnen zoals opgenomen in bijlage 11.

Algemene informatie over de uitwerking van de bronnen

Op basis van de geraadpleegde bronnen zijn per onderzochte bron, indien van toepassing, in de bijlagen overzichtstabellen opgesteld van de oorlogshandelingen in (de omgeving van) het onderzoeksgebied gedurende WOII. De kolom 'bron' verwijst met de juiste annotatie naar de herkomst van de informatie.

Markeringsnummers

Elke relevante oorlogshandeling is voorzien van een markeringsnummer die is weergegeven in de overzichtstabel en in de inventarisatiekaart in bijlage 6.

De toevoeging 'indicatief' bij het markeringsnummer geeft weer dat de melding niet nauwkeurig geplaatst kan worden en dus indicatief in de inventarisatiekaart is ingetekend. Een indicatief markeringsnummer kan ook als tekstvlak in de kaart staan. Geen toevoeging geeft aan dat de melding (redelijk) nauwkeurig ingetekend kon worden.

De markering 'BOL' (buiten onderzoekslocatie) laat zien dat de melding zich buiten het onderzoeksgebied bevindt, maar wel van belang is voor een algemeen beeld van de omgeving. De markering 'NIK' (niet in kaart) geeft weer dat de exacte locatie van de melding op basis van de beschikbare gegevens niet nader te bepalen was en dat de melding dus niet in de kaart kon worden gezet.

3.1 Literatuurstudie

De eerste stap in een historisch vooronderzoek is in de regel het raadplegen van de literatuur. Middels de literatuurstudie is een beeld te verkrijgen van algemene oorlogshandelingen in een gebied, meestal met data van deze gebeurtenissen en soms met zeer relevante details die niet in andere bronnen te vinden zijn. Deze studie levert zodoende een overzicht op van gebeurtenissen op basis waarvan gericht gezocht kan worden in diverse nationale en internationale archiefinstellingen.

Voor de literatuurstudie bestaat een aantal standaardwerken dat geraadpleegd wordt, aangevuld met regionale en plaatselijke literatuur. Deze literatuur is deels in bezit van T&A en wordt aangevuld met literatuur uit de Koninklijke Bibliotheek ("KB"), het Nederlands Instituut voor Oorlogsdocumentatie ("NIOD"), het gemeentearchief en/of plaatselijke bibliotheken en historische verenigingen. De geraadpleegde literatuur en uitwerking van de aangetroffen relevante feiten is in bijlage 2 terug te vinden.

3.2 Archiefonderzoek

Archiefstukken zijn de meest belangrijke informatiebron voor een historisch onderzoek. Ze hebben doorgaans de meest accurate en betrouwbare gegevens die voor een onderzoek nodig zijn, omdat het vaak primaire bronnen betreffen waarvoor de informatie is vastgelegd korte tijd nadat een gebeurtenis plaatsvond. De stukken bestaan onder meer uit processen-verbaal en dagrapporten, maar soms ook uit foto's van oorlogsvoorvallen en militaire verslagen waarin planning en uitvoering alsmede resultaten en gebruikte explosieven zijn vastgelegd.

Archiefstukken voor historisch onderzoek liggen in verschillende archieven in Nederland en in enkele buitenlandse archiefinstellingen. Aan hand van de richtlijnen in de WSCS-OCE en door de onderzoeker is bepaald welke archieven geraadpleegd dienen te worden voor het onderzoek en of de aangetroffen informatie relevant is of niet. Per archief is een inventarisatie opgemaakt van de dossiers waarin relevante informatie verwacht mag worden. Deze dossiers zijn ingezien en de inhoud is beoordeeld op relevantie.

Een stuk is niet relevant indien het geen indicaties of contra-indicaties voor de mogelijke aanwezigheid van explosieven in het onderzoeksgebied of de directe nabijheid ervan bevat. De relevante stukken zijn verder uitgewerkt en geanalyseerd. De inventarisatie van geraadpleegde archieven, inventarissen en de uitwerking van de relevante informatie is terug te vinden in de bijlagen 3a tot en met 3i.

3.2.1 Gemeentearchief

Archiefstukken uit gemeentearchieven bevatten in de regel de meest gedetailleerde en betrouwbare informatie voor oorlogshandelingen in de gemeente, getroffen locaties, afhandelingen betreffen het zoeken en/of ruimen van explosieven en naoorlogse werkzaamheden. Archiefstukken van gemeentes zijn terug te vinden in een lokaal gemeentearchief en/of in regionale archieven. Bij het raadplegen van het gemeentearchief worden conform de WSCS-OCE ten minste stukken van de luchtbeschermingsdienst, de stukken over aangetroffen/geruimde CE en oorlogsschaderapporten geraadpleegd. Tevens is bij de gemeente nagevraagd of er in het verleden reeds onderzoeken zijn uitgevoerd naar de aanwezigheid van explosieven.

De resultaten van het onderzoek in het gemeentearchief zijn uitgewerkt in bijlage 3b.

3.2.2 Nederlands Instituut voor Oorlogsdocumentatie

Het Nederlands Instituut voor Oorlogsdocumentatie ("NIOD") is een kennis- en informatiecentrum over oorlog en bevat diverse (dag)boeken en archiefstukken over WOII. Hiertoe behoren ondermeer:

- Collectie Departement van Justitie
- Collectie Generalkommissariat für das Sicherheitswesen - Höhere SS- und Polizeiführer Nord-West

Beide collecties zijn geraadpleegd voor dit onderzoek.

De uitwerking hiervan is terug te vinden in bijlage 3c.

3.2.3 Nederlands Instituut voor Militaire Historie

Het Nederlands Instituut voor Militaire Historie ("NIMH") is een gespecialiseerd kennis- en onderzoekscentrum op het gebied van de Nederlandse militaire geschiedenis en beschikt onder andere over de volgende collecties:

- Collectie 409 "Gevechtsverslagen en rapporten mei 1940"
- Collectie 575 "Duitse verdedigingswerken in Nederland en rapporten van het Bureau Inlichtingen te Londen (1940-1945)"

Waar noodzakelijk zijn collectie 409 en/of collectie 575 geraadpleegd voor dit onderzoek.

De uitwerking hiervan is terug te vinden in bijlage 3d.

3.2.4 Nationaal Archief Den Haag

In het Nationaal Archief van Den Haag is een onder toegang 2.04.53.15 – "Binnenlandse Zaken" een collectie berichten beschikbaar van gemeentes gericht aan Rijksinspectie Luchtbescherming te Den Haag. Dit zijn meldingen van de gemeentes en provincies betreffende gebeurtenissen waarbij voorwerpen vanuit de lucht in de gemeente terecht zijn gekomen, vliegtuigbeschietingen en bombardementen. De stukken betreffen voornamelijk de periode 1940-1943. Deze stukken voegen weinig tot niets toe aan de processen-verbaal van de Luchtbeschermingsdienst van de gemeentes zelf, maar wanneer die stukken verloren zijn gegaan, zijn de stukken uit het Nationaal Archief een waardevolle bron van informatie.

De resultaten van het onderzoek in het Nationaal Archief zijn uitgewerkt in bijlage 3e.

3.2.5 Archief van de MMOD

In de periode van 1945-1972 werden de munitieruimingen uitgevoerd door verschillende instanties, die de ruiminggegevens zelf bijhielden. De gegevens, indien nog voorhanden, zijn nooit centraal gearchiveerd en ontsloten. Een klein deel bevindt zich in het Archief Mijn- en Munitie Opruimings Dienst ("MMOD") van het Semistatisch archief van het Ministerie van Defensie te Rijswijk, waarin de ruimingen in de periode 1945-1947 zijn ontsloten. Soms worden in andere archieven ook ruiminggegevens aangetroffen, maar het overgrote deel van deze gegevens is niet meer te achterhalen. Daarom bestaat er een hiaat in de informatie over munitieruimingen voor de periode 1947-1972.

De resultaten van het onderzoek in de stukken van de MMOD zijn uitgewerkt in bijlage 3f.

3.2.6 Archief van de EOD

Vanaf de jaren zeventig heeft de Explosieven Opruimingsdienst Defensie ("EOD") de ruimingen van explosieven uitgevoerd, gerapporteerd en gearchiveerd. Deze munitie opruimingsrapporten ("MORA's") van de EOD zijn de belangrijkste bron van informatie voor het achterhalen van munitieruimingen vanaf 1972. Tevens beschikt de EOD over mijnenkaarten, waarin de bekende geregistreerde mijnevelden zijn opgenomen met bijbehorende rapportages betreffende de ruimingen van deze velden.

Zowel de MORA's als de mijnenkaarten zijn geraadpleegd. In bijlage 3g zijn de resultaten uitgewerkt.

3.2.7 Overige Nederlandse archieven

Overige Nederlandse archieven

Naast de reeds vermelde archiefinstellingen, zijn er nog andere uiteenlopende archiefinstellingen in Nederland die relevante informatie voor historisch vooronderzoek (kunnen) bevatten. Dit betreft vaak kleinere archieven van bijvoorbeeld lokale musea, heemkundige geschiedkundige kringen en soms zelfs privé archieven.

Getuigenverklaringen

Interviews met ooggetuigen die informatie hebben over de eventuele aanwezigheid van neergestorte vliegtuigen, afgeworpen bommen en andere gevechtshandelingen binnen het gebied, kan veel bruikbare informatie opleveren. Ruim 65 jaar na dato is het aantal ooggetuigen echter zeer beperkt en bovendien waren deze mensen ten tijde van WOII vaak erg jong. Ooggetuigen verklaring hebben daarom niet altijd een toegevoegde waarde.

In bijlage 3h zijn de resultaten van getuigenverklaringen en deze archieven uitgewerkt.

3.2.8 Buitenlandse archieven

In het buitenland zijn diverse archieven met uitgebreide informatie over WOII. Deze bevatten archiefstukken, boeken en foto's van oorlogshandelingen gemaakt of buitgemaakt door de troepen van het land waar het betreffende archief staat. Aangezien eenheden van diverse nationaliteiten op Nederlands grondgebied hebben gevochten, bevatten deze archieven vaak informatie over het voorkomen van explosieven in Nederland.

The National Archives te Londen

The National Archives te Londen is het officiële archief van Groot-Brittannië, met informatie over de Britse geschiedenis tot meer dan 1.000 jaar geleden. Hier zijn ondermeer Flight Reports te vinden met informatie over luchtaanvallen van de RAF tijdens WOII.

The National Archives te College Park (VS)

The National Archives te College Park is het officiële archief van de Verenigde Staten. Hier zijn o.a. vluchtgegevens van luchtaanvallen en (lucht)foto's van WOII te vinden.

Bundesarchiv-Militärarchiv te Freiburg

Het Bundesarchiv-Militärarchiv te Freiburg bevat de informatie van de Duitse militaire geschiedenis vanaf 1867.

De resultaten van onderzoeken in de buitenlandse archieven zijn uitgewerkt in bijlage 3i.

3.2.9 Informatie van internet

Tegenwoordig is ook internet een goede bron voor informatie, ook voor historisch vooronderzoek. Hoewel op internet informatie staat waarvan de betrouwbaarheid en nauwkeurigheid in twijfel getrokken kunnen worden, zijn er tegenwoordig ook veel archiefinstellingen die foto's, archiefstukken, dagboeken en meer gedigitaliseerd materiaal beschikbaar hebben gesteld via hun website. Daarnaast is er informatie te vinden van amateur historici, krantenberichten van de afgelopen decennia, contactgegevens van mogelijke getuigen en locatiedeskundigen en meer.

De resultaten van de informatie van internet zijn uitgewerkt in bijlage 4.

3.3 Luchtfoto interpretatie

In WOII zijn door de geallieerden diverse fotoverkenningsvluchten boven Nederland uitgevoerd. Deze luchtfoto's zijn grotendeels terug te vinden in de Speciale Collecties van de bibliotheek van Wageningen UR ("Wag") en bij het Kadaster in Zwolle ("Zwolle"). Ook de luchtfotocollectie van de Royal Commission on the Ancient and Historical Monuments of Scotland te Edinburgh ("ACIU/JARIC") en the National Archives te College Park ("NARA") hebben (een grote hoeveelheid) luchtfoto's van Nederland beschikbaar.

The National Archives te Londen ("NAL"), de National Air Photo Library Ottawa ("Canada"), het Bundesarchiv/Militärarchiv te Freiburg ("BAF") en het spoorwegmuseum te Utrecht ("SMU") beschikken over een aantal luchtfoto's van Nederland. De archiefinstellingen in Nederland en de BAF zijn door T&A geraadpleegd. Waar nodig zijn de overige archieven geraadpleegd middels de Luftbilddatenbank te Würzburg ("LBDB"), die een volledige inventarisatie van deze archieven – m.u.v. de BAF en de SMU – beschikbaar heeft.

Criteria luchtfoto selectie

Luchtfoto's worden geselecteerd op basis van enkele criteria. De beeldkwaliteit is daarbij van belang. De voorkeur gaat uit naar een scherpe foto, van de juiste schaal, die zo kort mogelijk genomen is na een oorlogshandeling. Beperkende factoren op luchtfoto's komen vanzelfsprekend voor, zoals bewolking, inundaties binnen je gebied of een beschadiging aan de foto zelf. Desondanks zijn deze opnames goed bruikbaar al kan het resultaat van de interpretatie mogelijk wat minder zijn als de foto niet optimaal is.

Luchtfoto interpretatie

Foto's worden door deskundigen met ervaring in de interpretatie van luchtfoto's uit het tijdvak 1940-1945 onafhankelijk van elkaar geïnterpreteerd. Eén van deze deskundigen doet dit met de kennis van informatie uit het overige bronnenmateriaal, de andere zonder deze aanvullende kennis. Verschillen in interpretatie worden besproken en herbeoordeeld.

De resultaten van de luchtfoto-interpretatie zijn uitgewerkt in bijlage 5.

Vergelijking van de luchtfoto's met de huidige situatie

Door de luchtfoto's uit 1940-1945 te vergelijken met recente luchtfoto's en satellietbeelden, kan een goed beeld verkregen worden van de naoorlogse ontwikkelingen in het gebied. Aanvullend zijn diverse topografische kaarten van de afgelopen 70 jaar (waaronder uit de Grote Atlas van Nederland 1930-1950 en www.watwaswaar.nl) met elkaar en de luchtfoto's vergeleken.

De resultaten van de vergelijking van de luchtfoto's zijn uitgewerkt in bijlage 5.

3.4 Samenvatting en conclusie van inventarisatiefase en advies

De aangetroffen feiten zijn weergegeven in bijlagen. Op basis van de inventarisatie van het historisch feitenmateriaal kan de volgende samenvatting van de relevante gebeurtenissen in en nabij het onderzoeksgebied worden opgesteld:

3.4.1 Samenvatting van de inventarisatie

Literatuuronderzoek

1. Er hebben in de omgeving van het onderzoeksgebied enkele grondgevechten plaatsgevonden bij de Zwethbrug en de weg Delft Overschie, Nederlandse troepen wisten daarbij op te trekken tot de Ackerdijkseweg;
2. Achter de dijk van de Ackerdijkse polder werden Nederlandse troepen onder vuur genomen;

Gemeentearchief

3. Uit stukken uit het gemeentearchief blijkt dat beschadigingen ontstaan tijdens de meidagen 1940 door geschut werd toegebracht aan percelen aan de Ackerdijkseweg 16, 18, 22 en 24;

Archief NIOD

4. In het NIOD is geen feitenmateriaal aangetroffen dat duidt op de mogelijke aanwezigheid van explosieven binnen het onderzoeksgebied;

Archief NIMH

5. Uit stukken uit het NIMH blijkt dat in de omgeving van het onderzoeksgebied grondgevechten en beschietingen hebben plaatsgevonden tussen Nederlandse en Duitse troepen tijdens de meidagen 1940;
6. Doelwit van diverse beschietingen waren gebouwen nabij het kruispunt Rijksweg en Ackerdijkseweg waar zich troepen bevonden, en gebouwen ten oosten van de Rijksweg aan de Ackerdijkseweg waar op een weiland vliegtuigen waren gelegen;

Nationaal Archief Den Haag

7. In het Nationaal Archief Den Haag is geen feitenmateriaal aangetroffen dat duidt op de mogelijke aanwezigheid van explosieven binnen het onderzoeksgebied;

Archief van de MMOD

8. In het archief van de MMOD zijn geen stukken aangetroffen met betrekking het onderzoeksgebied;

Archief van de EOD

9. Er zijn door de EOD geen explosieven geruimd in of nabij het onderzoeksgebied;

Overige Nederlandse archieven

10. In overige Nederlandse archieven is geen feitenmateriaal aangetroffen dat duidt op de mogelijke aanwezigheid van explosieven binnen het onderzoeksgebied;

Buitenlandse archieven

11. In buitenlandse archieven is geen feitenmateriaal aangetroffen dat duidt op de mogelijke aanwezigheid van explosieven binnen het onderzoeksgebied;

Internet

12. Op de op internet gevonden en geraadpleegde bronnen is geen informatie aangetroffen dat duidt op de aanwezigheid van explosieven binnen het onderzoeksgebied;

Interpretatie van de luchtfoto's van 1940-1945

13. Op de beschikbare luchtfoto's zijn geen sporen van oorlogshandelingen binnen onderzoeksgebied zichtbaar.

Vergelijking van de luchtfoto's met de huidige situatie

14. Uit vergelijking van de luchtfoto's ten tijde van WOII en de huidige situatie blijkt niet dat er grote veranderingen hebben plaatsgevonden.

3.4.2 Conclusie van de inventarisatie

Het historisch feitenmateriaal afkomstig van de inventarisatie doet de aanwezigheid van explosieven vermoeden.

Het onderzoeksgebied is daarmee mogelijk (deels) verdacht gebied. In het volgende hoofdstuk wordt het bronnenmateriaal verder geanalyseerd om het verdachte gebied af te bakenen en soort, hoeveelheid en verschijningsvorm van de vermoede explosieven te bepalen.

4 Fase 2: Analyse bronnenmateriaal

In deze fase wordt het historisch feitenmateriaal afkomstig van de inventarisatiefase gedetailleerd geanalyseerd. Op basis hiervan wordt vastgesteld of er sprake is van de vermoedelijke aanwezigheid van explosieven. Een belangrijk aspect van deze analyse is het beoordelen van de betrouwbaarheid van de bronnen. In bijlage 11 zijn de richtlijnen weergegeven die T&A hanteert bij het beoordelen van deze betrouwbaarheid. Waar de beoordeling van een bron afwijkt van deze richtlijn of anderszijds een nadere toelichting noodzakelijk wordt geacht, zal deze in onderstaande analyse beschreven worden.

Als na de analyse van het bronnenmateriaal geen feiten duiden op de vermoedelijke aanwezigheid van explosieven, wordt de conclusie onverdacht getrokken. Als er sprake is van de vermoedelijke aanwezigheid van explosieven, wordt de conclusie (deels) verdacht getrokken. In dit geval wordt aangeraden om een analyse uit te laten voeren voor de verdachte gebieden, om te bepalen wat de afbakening hiervan is (horizontaal en/of verticaal), welke (sub)soort explosieven mogelijk aanwezig zijn en van welk kaliber, nationaliteit en verschijningsvorm ze zijn.

4.1 Analyse bronnenmateriaal – onverdachte gebieden

Grondgevechten 11 tot en met 13 mei 1940

Uit stukken uit het NIMH, de literatuur en het gemeentearchief blijkt dat in de omgeving van het onderzoeksgebied ter hoogte van de huidige A13 diverse Nederlandse en Duitse grondtroepen zich hebben bewogen en enkele grondgevechten en beschietingen hebben plaatsgevonden bij het kruispunt met de Ackerdijkseweg, markeringsnummer 3614.2-001 en 4876-001. Daarnaast hebben op velden ten oosten van de A13 bij de Ackerdijkseweg vliegtuigen in weilanden gestaan die doelwit zijn geweest van beschietingen. De in de archiefstukken gemelde schade aan de woningen Ackerdijkseweg 16, 18, 22 en 24 bevestigt dat daadwerkelijk met geschut is geschoten. Deze beschietingen en de gemelde schade zijn beide buiten onderzoeksgebied. Er zijn geen aanwijzingen dat troepen zich binnen onderzoeksgebied hebben opgehouden of dat dit gebied doelwit is geweest van beschietingen.

Het onderzoeksgebied is daarmee in z'n geheel onverdacht.

5 Conclusie en aanbeveling

De inventarisatie en analyse heeft geen feiten opgeleverd die de aanwezigheid van explosieven doet vermoeden. Het onderzoeksgebied is daarmee onverdacht gebied. Grondroerende werkzaamheden binnen het onderzoeksgebied kunnen op reguliere wijze worden uitgevoerd.

Echter aangezien er zich gevechten ten noorden en ten zuiden van het onderzoeksgebied hebben plaatsgevonden en er zich troepenbewegingen hebben voorgedaan ten westen van het onderzoeksgebied is niet uit te sluiten dat (incidenteel) munitie ook binnen onderzoeksgebied terecht is gekomen. Om deze reden wordt geadviseerd grondroerende werkzaamheden binnen onderzoeksgebied uit te voeren met een werkprotocol.

Werkprotocol

Het advies is de reguliere werkzaamheden uit te voeren onder een werkprotocol "onverwacht aantreffen conventionele explosieven". Een dergelijk werkprotocol wordt gehanteerd indien er geen aantoonbaar verhoogd risico aanwezig is aangezien de werkzaamheden worden uitgevoerd in onverdacht gebied. Ter plaatse is een achtergrond risico aanwezig. In het werkprotocol wordt beschreven hoe men dient te handelen bij het spontaan aantreffen van een explosief. Tevens zal een toolbox voor de aannemer worden verzorgd. Dit verhoogt de veiligheid op de werkplek en voorkomt mogelijk stagnatie tijdens de werkzaamheden en verkleint daarmee financiële risico's.

6 T&A en kwaliteit

Het historisch vooronderzoek behandeld in deze rapportage is op zorgvuldige wijze uitgevoerd volgens algemeen gebruikelijke inzichten en methoden. Door een ISO-9001, VCA** en WSCS-OCE gecertificeerd kwaliteitssysteem waarborgt T&A de kwaliteit en veiligheid van haar diensten.

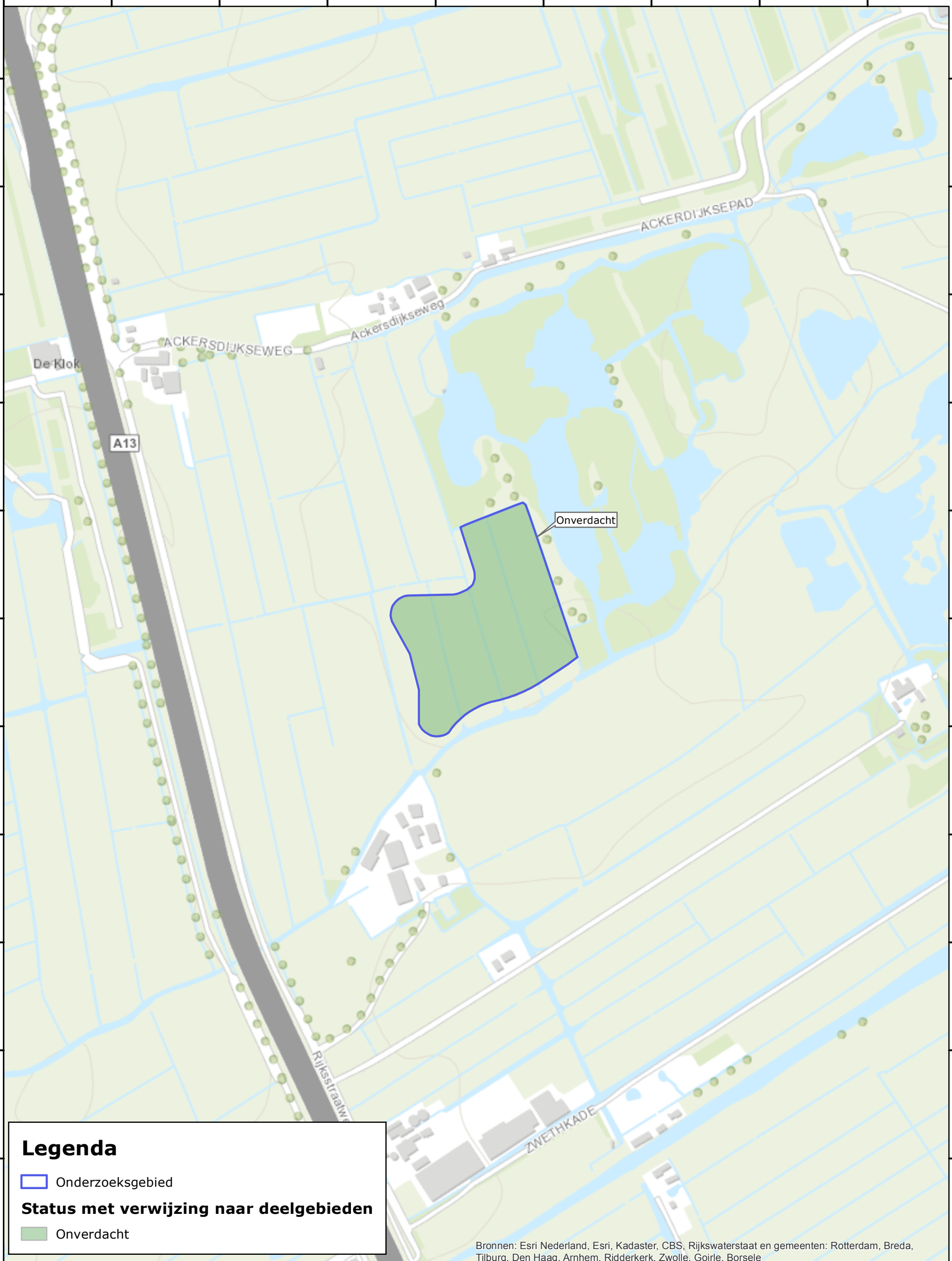
T&A streeft naar een zo groot mogelijke representativiteit van het onderzoek. Een probleeminventarisatie is echter gebaseerd op een (relatief) beperkt archiefonderzoek. Zodoende blijft het mogelijk dat relevante informatie niet wordt achterhaald.

T&A is niet aansprakelijk voor de schade die mogelijk voortvloeit uit het gebruik van haar onderzoeksresultaten

Bijlage 1

CE bodembelastingkaart met onderzoeksgebied

86834 86984 87134 87284 87434 87584 87734 87884 88034



444157
444007
443857
443707
443557
443407
443257
443107
442957
442807
442657
442507

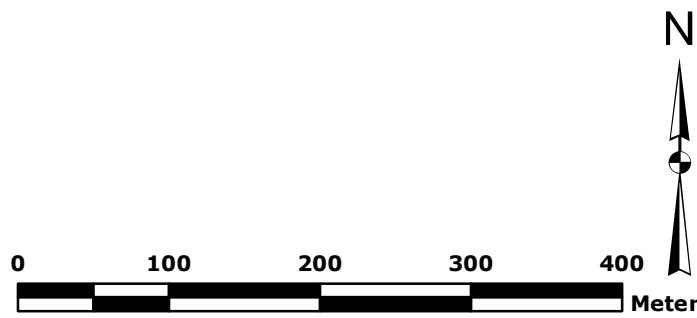
Legenda

Onderzoeksgebied

Status met verwijzing naar deelgebieden

Onverdacht

Bronnen: Esri Nederland, Esri, Kadaster, CBS, Rijkswaterstaat en gemeenten: Rotterdam, Breda, Tilburg, Den Haag, Arnhem, Ridderkerk, Zwolle, Goirle, Borsele



T&A SURVEY

T&A Survey BV
Dynamostraat 48
Postbus 20670
1001 NR Amsterdam
Telefoon: 020-6651368
Fax: 020-6685486
E-mail: info@ta-survey.nl
Internet: www.ta-survey.nl

Project: HO CE Akkerdijksepolder

Bijlage:	1. CE Bodembelastingkaart		
Opdrachtgever:	RPS	Formaat:	A3
Schaal:	1:5000	Projectnummer:	1214GPR4876
Tekenaar:	MvV	Datum:	6-5-2015

Bijlage 2

Overzichtslijst gebruikte literatuur en uitwerking resultaten

Overzichtslijst gebruikte literatuur

Voor de literatuurstudie zijn de onderstaande boeken uit het archief van T&A, de Koninklijke Bibliotheek en het Nederlandse Instituut voor Oorlogsdocumentatie geraadpleegd. In de kolom "bronverwijzing" staat de afkorting die in het overzicht van de relevante gebeurtenissen gebruikt is om naar het betreffende boek te verwijzen.

Auteur	Titel	Uitgegeven	Bronverwijzing
Amersfoort, H. e.a.	Mei 1940, de strijd op Nederlands grondgebied	Den Haag 2005	Amersfoort (2005)
Blij, J. de	Oorlog en verzet in de Prinsenstad 1940-1945; een overzicht van de gebeurtenissen in Delft in en rond de bezettingstijd	Delft 2005	De Blij (2005)
Klep, C. (red.)	De bevrijding van Nederland 1944-1945, oorlog op de flank	Den Haag 1995	Klep (1995)
Korthals Altes, A.	Luchtgevaar, luchtaanvallen op Nederland 1940-1945	Amsterdam 1984	Korthals Altes (1984)
Spoor, C. en J. Vink	Kroniek van Nootdorp: dl 1	Nootdorp 1990	Spoor en Vink (1990)
Studiegroep lucht oorlog 1939-1945	Verliesregister	z.p., z.j.	Verliesregister NIMH
Zwanenburg, G.J.	En nooit was het stil... Kroniek van een lucht oorlog - delen I en II	z.p., z.j.	Zwanenburg (z.j.)

Markering*	Datum	Gebeurtenis/locatie	Bron
3614.2-001	11-05-40	Duitsers door Nederlanders na kort gevecht bij Zwetbrug in de weg Delft-Overschie uitgeschakeld.	Brongers (1985) 99
3614.2-001	12-05-40	Duitse troepen probeerden Den Hoorn te bezetten om vervolgens richting Delft te trekken. De Duitse troepen verwachtten in die opmars tegenstand van Nederlandse troepen vanuit Zuid-Delft, zodat Von Sponeck bij Overschie een sterke verdedigingslinie vormde. Om vier uur in de middag werd het bevel gegeven tot een opmars aan de onderdelen grenadiers en jagers in de Wippolen via drie routes: Delfgauw-Oude Leede, autoweg Delft-Rotterdam en Rotterdamseweg. Ondanks zwaar afweervuur slaagden Nederlandse troepen erin door te dringen tot aan de Akkersdijkseweg en de Zweth. De operatie was echter niet zonder verliezen verlopen. Van de aanvankelijk beraamde nachtelijke aanval op Overschie werd afgezien.	De Blij (2005) 61
3614.2-001	12-05-40	Op 12 mei probeerden bij Overschie en in de weilanden langs de rijksweg neergekomen Duitse parachutisten op te rukken naar Rotterdam, om daar aansluiting te vinden met hun op Waalhaven gelande kameraden die, zo meenden zijn, de stad inmiddels wel grotendeels in bezit zouden hebben. Nederlandse soldaten in de polder Schieven verhinderden die opmars. Twee van hen waren de huzaren Gouweleeuw en Van der Have, zij vielen door vuur van de plotseling van achter de dijk van de Akkersdijkse polder opduikende Duitse soldaten.	Wagenaar (1991) 42-43

* Markeringstypen: ◇ alleen markeringsnummer: melding (redelijk) nauwkeurig te plaatsen, ◇ markeringsnummer indicatief: melding niet nauwkeurig te plaatsen, ◇ BOL: buiten onderzoeksgebied, ◇ NIK: niet in kaart.

Bijlage 3a

Overzicht archiefbezoek

Bij het raadplegen van archieven is door de onderzoeker bepaald of informatie relevant is of niet. Per archief is een inventarisatie opgemaakt van de dossiers waarin relevante informatie verwacht mag worden. Deze dossiers zijn ingezien en de inhoud is beoordeeld op relevantie. Een stuk is niet relevant indien het geen indicaties of contra-indicaties voor de mogelijke aanwezigheid van explosieven in het onderzoeksgebied of de directe nabijheid ervan bevat. De relevante stukken zijn verder uitgewerkt en geanalyseerd. De inventaris en uitwerking is per Nederlands archief te vinden in de bijlagen 3b tot en met 3h, voor de buitenlandse archieven in bijlage 3i en voor de luchtfoto-archieven in bijlage 5. Voor al deze archieven geldt, dat in de laatste kolom van de tabel van de inventarisatie middels een nummer aangeduid is waarom een inventaris niet relevant is bevonden.

De vermelde nummers in de tabel van de inventarisatie van elk archief staan voor het volgende:

1. De in de stukken gemelde gebeurtenissen zijn te ver van het onderzoeksgebied om relevant te zijn;
2. De stukken melden geen (aan) explosieven (gerelateerde gebeurtenissen);
3. De stukken melden geen relevante naoorlogse werkzaamheden;
4. De stukken missen in het archief.

In onderstaande tabel staat aangegeven welke archieven zijn geraadpleegd en in welke bijlage de uitwerking van de resultaten terug te vinden zijn.

Archiefinstellingen	Geraadpleegd	Resultaten te vinden in bijlage
Gemeentearchief Pijnacker-Nootdorp: <ul style="list-style-type: none"> • Stukken betreffende de luchtbeschermingsdienst • Stukken betreffende aangetroffen/geruimde CE • Stukken betreffende oorlogsschaderapporten • Stukken betreffende reeds uitgevoerde onderzoeken naar aanwezige explosieven • Stukken betreffende relevante naoorlogse ontwikkelingen • Overige stukken 	Ja	Bijlage 3b
Nederlands Instituut voor Oorlogsdocumentatie (NIOD) <ul style="list-style-type: none"> • Toegangsnummer 216K • Toegangsnummer 077 	Ja	Bijlage 3c
Nederlands Instituut voor Militaire Historie (NIMH) <ul style="list-style-type: none"> • Collectie 409 • Collectie 575 • Overige collecties 	Ja	Bijlage 3d
	Nee, er zijn geen aanwijzingen in de literatuur en andere archieven gevonden, die duiden op de aanwezigheid van stellingen	
Nationaal Archief Den Haag	Ja	Bijlage 3e
Semistatisch archief van het Ministerie van Defensie te Rijswijk – Archiefstukken van de MMOD	Ja	Bijlage 3f
Archief van de EOD te Culemborg	Ja	Bijlage 3g
Overige Nederlandse archiefinstellingen	Nee	Bijlage 3h
The National Archives te Londen	Ja	Bijlage 3i
The National Archives te College Park	Nee, want er was reeds voldoende informatie aanwezig in andere archieven.	Bijlage 3i

Archiefinstellingen	Geraadpleegd	Resultaten te vinden in bijlage
Bundesarchiv-Militärarchiv te Freiburg	Nee, want er was reeds voldoende informatie aanwezig in andere archieven.	Bijlage 3i
Speciale Collectie van de Bibliotheek van Wageningen UR	Ja	Bijlage 5
Luchtfotocollectie Kadaster te Zwolle	Ja	Bijlage 5
Luchtfotocollectie The Aerial Reconnaissance Archives (ACIU/JARIC)	Ja	Bijlage 5
Luftbild Datenbank te Estenfeld	Ja	Bijlage 5

Overzichtslijst geraadpleegde archieven en inventarissen

Het onderzoeksgebied behoort tot de voormalige gemeente Pijnacker in de huidige gemeente Pijnacker-Nootdorp. De archiefstukken van de gemeente Pijnacker-Nootdorp zijn te raadplegen bij de gemeente Pijnacker-Nootdorp. Hiervan zijn de volgende stukken geraadpleegd.

701 – Voormalige gemeente Pijnacker		
Inv. Nr.	Omschrijving archiefstuk(ken)	Relevant
1005	Jaarverslagen van Openbare Werken (incl. luchtbeschermingsdienst) 1940-1941 en 1949	Nee, 2
1371	Brandrapporten 1938-1955.	Nee, 1
1733	Stukken over herbouw percelen Emmastraat 1, 3 en 5 (op 13 mei 1940 door bominslag vernield)	Nee, 2
2769	Verslag van de activiteiten van de Luchtbeschermingsdienst over de periode 1938 – 1945.	Ja
2770	Stukken betreffende de uitvoering van een onderzoek naar luchtaanvallen alsmede beschrijving van de schade die de luchtaanvallen veroorzaakt hebben, 1940	Nee, 2
2775	Stukken betreffende de het verkrijgen van rijksuitkeringen voor het herstel van oorlogsschade alsmede overzichten van door oorlogsgeweld beschadigde eigendommen, 1940 – 1946	Nee, 2
2776	Stukken betreffende het staken van de werkzaamheden aan recreatiegebied 'De Dobbepas' in verband met de mogelijke aanwezigheid van vliegtuigbommen uit de Tweede Wereldoorlog, 1987	Nee, 2
2778	Stukken betreffende het laten uitvoeren van een onderzoek ten behoeve van mogelijke opruiming van explosieven uit de Tweede Wereldoorlog op het terrein Katwijkerlaan 46, 1979 – 1984	Nee, 2
2779	Stukken betreffende de granaatinslag in de woning Prinsenhof 7 als gevolg van opruiming van explosieven uit de Tweede Wereldoorlog alsmede afhandeling van de schadevergoeding, 1975 – 1976	Nee, 2

853 – Gemeente Pijnacker		
Inv. Nr.	Omschrijving archiefstuk(ken)	Relevant
788	Stukken betreffende het verwijderen van explosieven uit de Tweede Wereldoorlog, 1979-1987	Nee, 2
994	Stukken betreffende de financiële afwikkeling van oorlogsschade aan tuinderswoningen en schuren, gebouw van de Jongensschool en schoolterreinen alsmede de invordering van brandweermaterieel, 1945-1953	Nee, 1

1783 – Gemeente Pijnacker		
Inv. Nr.	Omschrijving archiefstuk(ken)	Relevant
1623	Opsporen/verwijderen explosieven WOII, 2002-	Nee, 2
1965	Explosieven WOII, 1987-1996	Nee, 2

Uitwerking resultaten informatie van gemeente Pijnacker-Nootdorp

Markering*	Datum	Gebeurtenis/locatie	Bron
4876-001	Mei 1940	Tijdens de oorlogsdagen werden de percelen Ackerdijk-scheweg 16, 18, 22, 24 en 26 vermoedelijk door geschut beschadigd. Deze percelen waren door de bewoners ontruimd. Beschadigd werden muren, ramen, deuren, plafonds enz. Hetzelfde vond plaats met de percelen Oude Leedeweg 195 en Zwethkade 36, ook deze percelen waren tijdens de beschieting ontruimd. De beschadiging bestond uit glasschade, schade aan metselwerk en gevels en dakschade. Door granaatscherven werden tevens de binnenmuren en trap beschadigd. De schade werd inmiddels hersteld.	701-2769

Leemte in kennis

- Geen leemte in kennis.

* Markeringstypen: ◇ alleen markeringsnummer: melding (redelijk) nauwkeurig te plaatsen, ◇ markeringsnummer indicatief: melding niet nauwkeurig te plaatsen, ◇ BOL: buiten onderzoeksgebied, ◇ NIK: niet in kaart.

Overzichtslijst geraadpleegde collecties en inventarissen

Toegangsnummer 077 - Collectie Generalkommissariat für das Sicherheitswesen - Höhere SS- und Polizeiführer Nord-West		
Inv. Nr.	Omschrijving archiefstuk(ken)	Relevant
518	Verslagen van de Befehlshaber der Ordnungspolizei betreffende de luchtaanvallen op Nederlands grondgebied van 21 tot en met 27 augustus 1940	Nee, 1
993	Verslagen betreffende geallieerde luchtaanvallen op bewapeningsbedrijven in Hengelo en de gasfabriek in Rotterdam, 1942-1943	Nee, 1
1328	Dagberichten van de Befehlshaber der Ordnungspolizei Den Haag betreffende vijandelijke luchtaanvallen, 1940-1941	Ja
1332	Stukken betreffende vijandelijke luchtaanvallen, landingen van vijandelijke vliegeniers, het vinden van versperringsballons, het werpen van springstoffen en het gebruik van sabotagematerialen, 1940-1943	Nee, 1
1759	Berichtgevingen betreffende neergekomen vliegtuigen, 1943	Nee, 1
1855	Telegrammen van de marechaussee regio Rotterdam aan het 3. Polizeibatalion over bominslagen en delicten, 27-30 november 1944	Nee, 1

Toegangsnummer 216K - Collectie Departement van Justitie		
Inv. Nr.	Omschrijving archiefstuk(ken)	Relevant
179	Ingekomen en minuten van uitgegane stukken, 16 december 1942 - 21 november 1944	Nee, 1
180	Rapporten van de plaatselijke luchtbeschermingsdiensten, politiekorpsen en de Marechaussee inzake het geven van het sein luchtalarm, het neerstorten van vliegtuigen en vliegtuigonderdelen en de vondst van niet-ontplofte explosieven, 23 juni 1943 - 28 april 1944	Nee, 1
181	Processen-verbaal van de plaatselijke luchtbeschermingsdiensten, politie en Marechaussee met betrekking tot vijandelijke vliegtuigen, bomaanvallen en ontploffingen in verschillende gemeenten: Aalsmeer-Apeldoorn	Nee, 1
182	Processen-verbaal van de plaatselijke luchtbeschermingsdiensten, politie en Marechaussee met betrekking tot vijandelijke vliegtuigen, bomaanvallen en ontploffingen in verschillende gemeenten: Arcen-Arnhem	Nee, 1
183	Processen-verbaal van de plaatselijke luchtbeschermingsdiensten, politie en Marechaussee met betrekking tot vijandelijke vliegtuigen, bomaanvallen en ontploffingen in verschillende gemeenten: Baarn-Burgh	Nee, 1
184	Processen-verbaal van de plaatselijke luchtbeschermingsdiensten, politie en Marechaussee met betrekking tot vijandelijke vliegtuigen, bomaanvallen en ontploffingen in verschillende gemeenten: Capelle a/d IJssel - Dwingeloo	Nee, 1
185	Processen-verbaal van de plaatselijke luchtbeschermingsdiensten, politie en Marechaussee met betrekking tot vijandelijke vliegtuigen, bomaanvallen en ontploffingen in verschillende gemeenten: Echt-Zwolle	Nee, 1
186	Meldingen van verschillende gemeenten betreffende ongevallen, beschietingen, bombardementen en het afwerpen van (lege) benzinetanks door vliegtuigen	Nee, 1
188	Meldingen van luchtalarm in de provincies Gelderland en Overijssel, 18 september 1944 - 16 januari 1945	Nee, 1
844	Rapport van de Marechaussee Clinge aan de hoofdinspecteur van de Luchtbescherming inzake het neerstorten van een vliegtuig, 3-5 januari 1944	Nee, 1

Uitwerking resultaten archiefstudie NIOD

Markering*	Datum	Gebeurtenis/locatie	Bron
NIK	25-10-40	Om 5.30 uur, in Pijnacker (Zuid-Holland), bominslag op weide. Enige koeien gedood en schuur getroffen.	077-1328
NIK	1-11-40	Om 20.15 uur, in Nootdorp (Zuid-Holland), 3 bommen, waarvan 1 blindganger, op akkerland. Geen schade.	077-1328
NIK	19-12-40	Om 21.15 uur, in Pijnacker (Zuid-Holland), 2 bommen op weide. Geen schade.	077-1328

* Markeringstypen: ◇ alleen markeringsnummer: melding (redelijk) nauwkeurig te plaatsen, ◇ markeringsnummer indicatief: melding niet nauwkeurig te plaatsen, ◇ BOL: buiten onderzoeksgebied, ◇ NIK: niet in kaart.

Bijlage 3d

Overzicht archief NIMH en uitwerking resultaten

Overzichtslijst geraadpleegde collecties en inventarissen

Er is in de collectie 575 geen feitenmateriaal met betrekking tot oorlogshandelingen in het onderzoeksgebied gevonden.

In het Nederlands Instituut voor Militaire Historie zijn de volgende archieven geraadpleegd:

Collectie 409 "Gevechtsverslagen en rapporten mei 1940"		
Inv. Nr.	Omschrijving archiefstuk(ken)	Relevant
446074-446075	Vrijwillig Landstromkorps Luchtafweerdienst. Afdeling Delft	Ja
473018-473019	3e Regiment Huzaren (3 RH), 1-2-3e Eskadron, Ie Legerkorps, Legerkorps-troepen	Ja
473020-473022	3e Regiment Huzaren (3 RH), 4-5-6e Eskadron, Ie Legerkorps, Legerkorps-troepen	Ja
475010-475019	2 ^e Regiment grenadiers, 1 ^e divisie, 1 ^e legerkorps	Ja
476035-476040	2 ^e regiment artillerie, 1 ^e divisie, 1 ^e legerkorps	Ja
535048-535054	Detachement wielrijders uit het depot Gouda	Ja
534004-534016	3 ^e depotbataljon	Ja

Uitwerking resultaten archiefstudie NIMH

Markering*	Datum	Gebeurtenis/locatie	Bron
3614.2-001	10-05-40	De motorrijder die voor de colonne van Nederlandse soldaten van Berkel naar Overschie vooruit reed werd op de Hofweg te Overschie beschoten door Duitse parachutisten. Het vuur bleef aanhouden. De Nederlandse soldaten schoten terug. Het grootste deel van de colonne ging terug, alleen de keukenwaggen ging verder omdat deze niet achteruit kon rijden en zo ook het vuur weg trok van de colonne. Toen de keukenwaggen op de hoofdweg aankwam werd deze beschoten door een pantserwaggen met mitrailleur. Uit eindelijk kwam de keukenwaggen in Overschie terecht.	409-473019
3614.2-001	11-05-40	In de avond van 11 mei voerde 4-3 R.H. een actie uit tegen parachutisten bij de Zwethbrug waar zij 26 a 27 krijgsgevangen maakten.	409-473020
3614.2-001	11-05-40	4-3 R.H. kreeg rond 21.30 uur opdracht kwartier te betrekken in een boerderij nabij de Kandelaar aan het Hofweg.	409-473020
3614.2-001	11/12-05-40	Tegen 03.00 uur ontving 4-3 R.H. zwaar mitrailleurvuur vanaf de Zwethbrug. In de boerderij achter de stalramen en aan beide zijden van de boerderij werden door de Nederlandse soldaten mitrailleurs opgesteld. Hierna openden zij het vuur terug. De boerderij werd tegen de tijd dat het licht werd door vijandelijk vuur geraak. Het projectiel ontplofte echter niet.	409-473020
3614.2-001	11-05-40	In de namiddag werd gevraagd op een gebouwencomplex (witte garage) nabij het kruispunt Akkerdijksche weg-Nieuwe weg Rotterdam.	409-476035
3614.2-001	11-05-40	Tussen 5.45 en 6.00 uur had een inleidende beschieting plaats op het kruispunt Akkersche Dijk en den Nieuwen Weg Delft – Rotterdam (afstand 3550m); vooraf werd ingeschoten op een garage (bewesten het kruispunt) en daarna op een boerderijencomplex (beoosten het kruispunt).	409-476035
3614.2-001	11-05-40	Op 11 mei werden artilleriebeschietingen uitgevoerd ter ondersteuning van de artillerie vanaf de Rijksweg 13 op vliegtuigen in weilanden links en rechts van de Rijksweg.	409-476039
3614.2-001	11-05-40	Op een kaart blijkt dat op 11 mei het derde bataljon zich ophield bij de Rijksweg met de kruising Akkersdijk.	409-534005

* Markeringstypen: ◇ alleen markeringsnummer: melding (redelijk) nauwkeurig te plaatsen, ◇ markeringsnummer indicatief: melding niet nauwkeurig te plaatsen, ◇ BOL: buiten onderzoeksgebied, ◇ NIK: niet in kaart.

3614.2-001	11-05-40	Op een kaart blijkt dat een van de velden waar zich vliegtuigen bevonden en dat doelwit was van artilleriebeschietingen zich bevond bij de Ackerdijkseweg ten oosten van de Rijksweg.	409-446074
3614.2-001	12-05-40	Boerderij 400 m oost van kp 13 van de weg Delft-Overschie welke thans onder artillerievuur staat is niet bezet. Richting vuur goed, doch projectielen slaan circa 100m ten noorden van die boerderij in. Een garage, gelegen W-zijde weg Delft-Overschie ter hoogte van viersprong 250m zuid van kp 13 van genoemde weg is bezet door ca. 30 Duitschers. Dit is bericht door garagehouder die bij komst van Duitschers in garage vluchtte, en mij bericht bracht. Verder is bezet een groep huizen in de Akkerdijksche polder ca 300 m oost van de weg Delft-Overschie ter hoogte brug ca 300 m noord van kp 14. Intusschen door eigen vliegtuigen gebombardeerd en beschoten. Geen treffers.	409-535050
3614.2-001	12-05-40	Nederlandse soldaten bevonden zich op de Hofweg nabij Overschie. Zij ontvingen veel vuur van lichtspoomunitie en van mortieren, welk vuur echter in hoofdzaak lag op de boerderij waarin het 3 ^e en 4 ^e Eskadron waren samengetrokken en waar wij ons naast bevonden.	409-473019
3614.2-001	12-05-40	De kaarten van troepenbewegingen in de nacht van 12 op 13 mei laat zien dat de troepen optrokken tot Ackerdijkseweg met de kruising van de huidige A13. Bij de Witte garage en de boerderij ten oosten daarvan.	409-475010

Bijlage 3e

Overzicht Nationaal Archief Den Haag en uitwerking resultaten

Uitwerking resultaten archiefstudie Nationaal Archief Den Haag

Er is in de geraadpleegde stukken geen relevante informatie aangetroffen.

Bijlage 3f

Overzicht archief MMOD en uitwerking resultaten

Uitwerking resultaten archiefstudie MMOD-archief

Er is in de geraadpleegde stukken geen relevante informatie aangetroffen.

Bijlage 3g Overzicht archief van de EOD en uitwerking resultaten

Overzichtslijst geraadpleegde MORA's

Er zijn geen MORA's aangetroffen in of nabij het onderzoeksgebied.

Uitwerking resultaten bestudering mijnenkaarten

Volgens de mijnenkaart van de EOD hebben er geen mijnenvelden binnen het onderzoeksgebied gelegen.

Bijlage 3h

Overzicht overige Nederlandse archieven en uitwerking resultaten

Proces-verbaal getuigenverklaring

Voor dit onderzoek zijn geen getuigen gehoord. De reeds beschikbare informatie uit de literatuur, archieven en luchtfoto's geeft een duidelijk beeld van de gebeurtenissen tijdens WOII, waardoor verwacht wordt dat eventuele getuigen geen toegevoegde waarde hebben.

Bijlage 3i

Overzicht buitenlandse archieven en uitwerking resultaten

Overzicht geraadpleegde inventarissen van the National Archives te London

De Operational Records van de 2nd Tactical Air Force (Air 37) zijn gecontroleerd op aanvallen op of nabij het onderzoeksgebied. Er zijn hierin geen relevante meldingen gevonden.

Bijlage 4

Overzicht gebruikte websites en uitwerking resultaten

Overzicht geraadpleegde websites

Voor het onderzoek zijn de onderstaande websites geraadpleegd. In de kolom "bronverwijzing" staat de afkorting die in het overzicht van de relevante gebeurtenissen gebruikt is om naar de betreffende website te verwijzen.

Website	Korte toelichting	Bronverwijzing
http://ww2.texlaweb.nl/	World War II allied aircraft crashes in the Netherlands	Texlaweb
www.watwaswaar.nl	Kaarten en luchtfoto's	Watwaswaar
http://www.vergeltungswaffen.nl	Overzicht van V1 en V2-inslagen in Nederland	Vergeltungswaffen
www.beobom.nl/ruimingskaart	Overzicht van ruimingen van explosieven door EOD in Nederland	N.v.t. ¹
http://museumoudoverschie.nl/nl/main/geschiedenis/1940.html	Historisch informatie	Museumoudeoverschie
http://www.engelfriet.net/Alie/Gastenboek/meidagenoverschie.htm	Historisch informatie	Engelfriet
http://www.tweede-wereldoorlog.org/bombardement-op-rotterdam-dhr-brongers.html	Historisch informatie	Tweedewe

Uitwerking resultaten websites

Er is op de geraadpleegde websites geen relevante informatie aangetroffen.

¹ De informatie van deze website is reeds geraadpleegd door de bron (gegevens van de EOD) te raadplegen. De resultaten zijn verwerkt in bijlage 3g.

Overzichtslijst geraadpleegde luchtfoto's

In onderstaande tabel staan alle luchtfoto's van het onderzoeksgebied die geraadpleegd voor onderhavig onderzoek. De afkortingen in de kolom "archief" verwijzen naar de volgende archiefinstellingen: de Speciale Collecties van de bibliotheek van Wageningen UR ("Wag"), het Kadaster in Zwolle ("Zwolle"), The Aerial Reconnaissance Archives ("ACIU/JARIC"), ondergebracht bij de Royal Commission on the Ancient and Historical Monuments of Scotland te Edinburgh, the National Archives te College Park ("NARA"), The National Archives te Londen ("NAL"), de National Air Photo Library Ottawa ("Canada"), het Bundesarchiv/Militärarchiv te Freiburg ("BAF"), het spoorwegmuseum te Utrecht ("SMU") en de Luftbilddatenbank ("LBDB").

Onder de tabel staat een uitvoerige omschrijving van de interpretatie van de geanalyseerde luchtfoto's. De resultaten van de luchtfoto-interpretatie zijn verwerkt in de kaart in bijlage 6.

Datum	Fotonr	Sortie/Doos	Schaal (1:x)	Relevant	Archief
26-11-1943	3030	E/613	ca. 13.000	Ja, zie beschrijving onder tabel.	LBDB
11-09-1944	4182	-	ca. 13.000	Ja, zie beschrijving onder tabel.	Wag
19-06-1945	5031	-	ca. 28.000	Ja, zie beschrijving onder tabel.	ACIU

Uitwerking resultaten luchtfoto-analyse

26 november 1943 foto 3030

Op de foto is een groot gedeelte van het onderzoeksgebied zichtbaar. De foto is van redelijk goede kwaliteit. Op de foto zijn geen zichtbare oorlogshandelingen binnen het onderzoeksgebied te onderscheiden.

11 september 1944 foto 4182

Op de foto is het gehele onderzoeksgebied zichtbaar. De foto is van goede kwaliteit. Er zijn geen sporen van oorlogshandelingen te onderscheiden binnen het onderzoeksgebied.

19 juni 1945 foto 5031

Op de foto staat het gehele onderzoeksgebied. De foto is van redelijk goede kwaliteit. Op de foto zijn geen eenduidige sporen van oorlogshandelingen binnen onderzoeksgebied te onderscheiden.

Leemte in kennis:

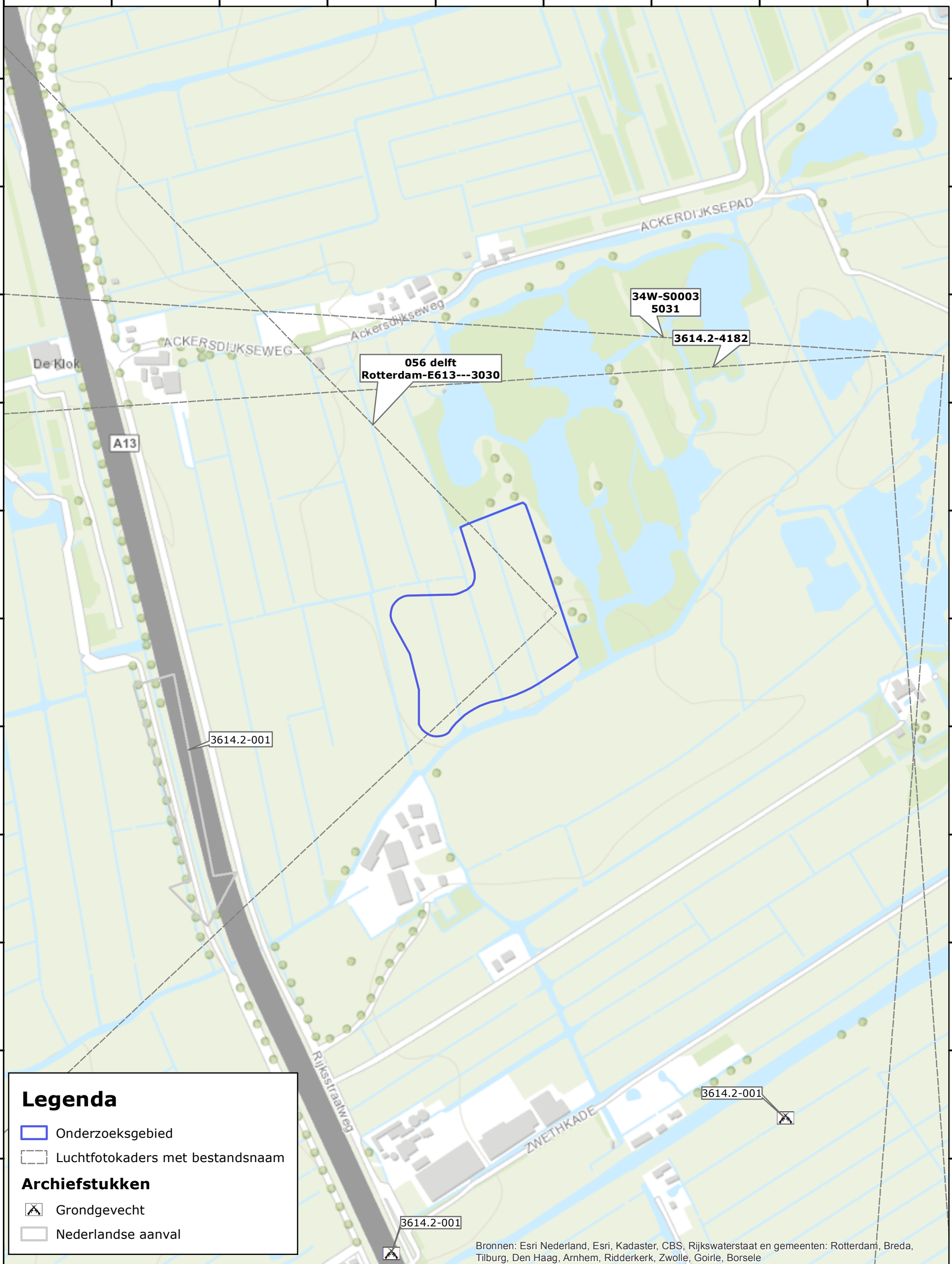
- In de archieven zijn geen bruikbare luchtfoto's van het onderzoeksgebied gevonden met betrekking tot de gevechtshandelingen in de meidagen 1940.

Uitwerking resultaten vergelijking van luchtfoto's tijdens en na WOII

Uit vergelijking van de luchtfoto's met betrekking tot de situatie van het onderzoeksgebied ten tijde van WOII en de huidige situatie zijn geen veranderingen zichtbaar die duiden op een intensieve grondroering.

86834 86984 87134 87284 87434 87584 87734 87884 88034

444157
444007
443857
443707
443557
443407
443257
443107
442957
442807
442657
442507



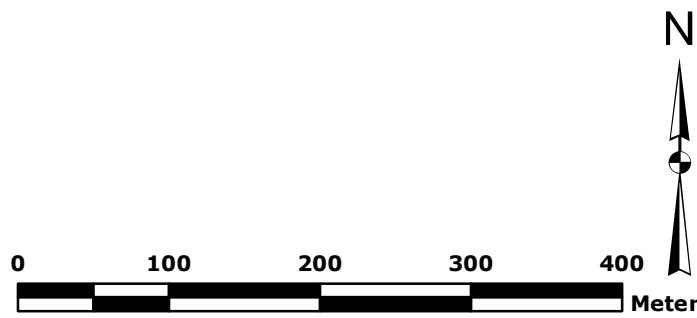
Legenda

- Onderzoeksgebied
- Luchtfotokaders met bestandsnaam

Archiefstukken

- ✕ Grondgevecht
- Nederlandse aanval

Bronnen: Esri Nederland, Esri, Kadaster, CBS, Rijkswaterstaat en gemeenten: Rotterdam, Breda, Tilburg, Den Haag, Arnhem, Ridderkerk, Zwolle, Goirle, Borsele



T&A Survey BV
Dynamostraat 48
Postbus 20670
1001 NR Amsterdam Internet: www.ta-survey.nl

Telefoon: 020-6651368
Fax: 020-6685486
E-mail: info@ta-survey.nl

Project: HO CE Akkerdijksepolder

Bijlage: 6. Overzichtskaart probleeminventarisatie			
Opdrachtgever: RPS	Formaat: A3		
Schaal: 1:5000	Projectnummer: 1214GPR4876		
Tekenaar: MvV	Datum: 6-5-2015		

Gevolgen detonatie (explosie)

Explosieven bevinden zich vanaf WOII onder slechte condities in de bodem. Bij het aantreffen van explosieven moet daarom rekening worden gehouden met een ongecontroleerde detonatie. Oorzaken van een ongecontroleerde detonatie kunnen zijn onder andere ongelukken bij handelingen aan munitie, brand en grondberoerende werkzaamheden. De kans op een ongecontroleerde detonatie is klein, maar de gevolgen zijn aanzienlijk. Het is daarom noodzakelijk om na te gaan welke gebeurtenissen elkaar zouden kunnen opvolgen en met welke effecten.

Een ongecontroleerde detonatie kan leiden tot ernstig letsel en schade aan materieel en/of levende have binnen de invloedssfeer van een detonatie. Afhankelijk van de plaats van detonatie kan het schadebeeld in ernst variëren; een detonatie op het land heeft andere gevolgen dan een detonatie in (diep)water. Tijdens een detonatie komt in een zeer korte tijd een grote hoeveelheid energie vrij in de vorm van druk, schokgolf, temperatuur en eventueel scherfwerking. Tijdens het bepalen van de veiligheids- en beschermende maatregelen moet hiermee rekening worden gehouden.

Druk

Afhankelijk van de soort springstof kan in de directe omgeving van het detonatiepunt een druk ontstaan van 100.000 tot 400.000 bar. Tegen deze detonatiedruk is geen enkel materiaal bestand. Een druk van vier bar kan al ernstig letsel toebrengen aan het menselijk lichaam met zelfs de dood tot gevolg.

Schokgolf

Tijdens een detonatie ontstaat een schokgolf. De kracht van de schokgolf is afhankelijk van de detonatiesnelheid van de springstof. De detonatiesnelheid die ontstaat, varieert van circa 3000 tot 9000 m/sec. Afhankelijk van het medium waardoor de schokgolf zich voortplant kan de schokgolf schade veroorzaken aan machines, constructies en vaartuigen. Het is een gegeven dat een schokgolf zich in water verder voortplant dan in de lucht. De schade die ontstaat door de schokgolf kan daarom onder water groter zijn dan in de lucht.

Temperatuur

In de directe omgeving van het detonatiepunt komen zeer hoge temperaturen vrij. Afhankelijk van de plaats van de detonatie kunnen deze temperaturen brand veroorzaken. Onder water zijn de effecten van de bij een detonatie vrijkomende hoge temperaturen nihil.

Scherfwerking

Het bekendste gevaar dat ontstaat bij een detonatie is scherfwerking. Afhankelijk van het materiaal waarin de springstof verpakt is (het lichaam van het explosief) en de plaats van de detonatie kan scherfwerking ontstaan. De scherven die ontstaan krijgen als gevolg van de ontstane druk en temperatuur een zeer hoge snelheid, die bij aanvang circa 1500 meter per seconde bedraagt. Afhankelijk van de toestand en het soort explosieve stof zal de grootte van de scherven variëren.

Afhankelijk van het gewicht van de scherven en het medium waardoor deze zich voortbewegen kan de afstand die zij afleggen sterk variëren. Naast directe scherfwerking moet ook rekening worden gehouden met secundaire scherfwerking. Onder secundaire scherfwerking worden materialen verstaan (bijvoorbeeld grind en stenen) die uit de directe omgeving van de detonatie als gevolg van de toenemende druk worden rondgeslingerd.

Overige effecten

Ook zijn er explosieven gebruikt met (toevoeging van) brandbare stoffen en chemische middelen, die een zeer specifiek gevaar vormen voor hun omgeving. Zo werd bijvoorbeeld fosfor gebruikt in zogenaamde springrookgranaten en -handgranaten. Witte fosfor is een brandbare stof die spontaan tot ontbranding kan komen bij contact met zuurstof.

Wanneer witte fosfor brandt, verspreidt het een giftige rook en kan uiteindelijk een detonatie veroorzaken al in het explosief ook een verspreidingsspringlading aanwezig is. Het komt voor dat explosieven gevuld met witte fosfor spontaan gaan branden wanneer zij tijdens het uitvoeren van graafwerkzaamheden worden blootgelegd. In het algemeen kan voor explosieve stoffen worden gesteld dat ze toxisch zijn.

Veiligheidsmaatregelen/risico

In gebieden waar mogelijk explosieven aanwezig zijn is maximale bescherming geboden tegen de uitwerking ervan. Deze maatregelen hebben zowel betrekking op handelingsfactoren als uitwerkingsfactoren.

De maatregelen kunnen we indelen in twee hoofdgroepen:

- Veiligheidsmaatregelen: alle maatregelen die worden genomen om te voorkomen dat een explosief ongecontroleerd tot werking komt.
- Beschermende maatregelen: alle maatregelen die worden genomen om de daadwerkelijke uitwerking van een explosief op personen, levende have en goederen te beperken of te voorkomen.

De risico's van een ongecontroleerde detonatie van explosieven bij grondpenetrerende werkzaamheden hangen af van de soort explosieven en de diepte/plaats waarop ze kunnen worden aangetroffen.

Soort explosieven

Voor het beoordelen van de risico's en het bepalen van de juiste veiligheidsmaatregelen is het van belang om te weten welke soorten explosieven verwacht kunnen worden.

Grootte

De vuistregel is dat de grootte van een explosief het effect op de omgeving bepaalt. Hoe groter het explosief, hoe groter het effect op de omgeving. Het effect op de omgeving wordt mede bepaald door de netto inhoud van de explosieve stof.

Gevoeligheid

De kans dat een explosief ongecontroleerd tot detonatie komt is afhankelijk van de gevoeligheid van een explosief. De gevoeligheid van een explosief wordt bepaald door de gevoeligheid van de in het explosief aanwezige explosieve stof en/of de (wapenings)toestand van de geplaatste ontsteker. Hoe gevoeliger een explosief, hoe eerder een ongecontroleerde detonatie zal plaatsvinden. De gevoeligheid van explosieve stoffen in de vorm van springstoffen neemt veelal toe door veroudering. De gevoeligheid van een ontsteker wordt voornamelijk bepaald door de wapeningstoestand.

De wapeningstoestand van een ontsteker wordt bepaald door de krachten die worden uitgeoefend op een ontsteker tijdens het verschieten, werpen, afwerpen of plaatsen van het explosief. Tijdens het zogenaamde wapenen van een ontsteker worden alle explosieve en/of mechanische componenten in één lijn gebracht waardoor het explosief tot werking kan komen.

Het wapenen kan ook gebeuren doordat explosieven worden rondgeslingerd als gevolg van een explosie. De explosie kan het gevolg zijn van vernietigingswerkzaamheden of een ongecontroleerde explosie. Explosieven voorzien van gewapende ontstekers zijn over het algemeen gevaarlijker zijn dan explosieven waarvan de ontsteker niet gewapend is.

Wet- en regelgeving*Explosievenonderzoek*

Vanaf 1 juli 2012 dienen bedrijven die Conventionele Explosieven opsporen conform het Arbeidsomstandighedenbesluit (artikel 4.10) in het bezit te zijn van een Systeemcertificaat "Opsporen Conventionele Explosieven". Dit certificaat wordt uitgegeven op basis van het Werkveld Specifieke Certificatie Schema "Opsporen Conventionele Explosieven" (WSCS-OCE), 2012, versie 1. Dit is vastgelegd en aangekondigd in het besluit van 5 maart 2012 zoals vermeld in staatsblad 108, jaargang 2012.

Het toepassingsgebied van de WSCS-OCE is onderverdeeld in twee deelgebieden:

Deelgebied A: Opsporing (vooronderzoek, detectie en handmatige benadering en overdracht EOD)

Deelgebied B: Civieltechnisch opsporingsproces (civieltechnische assistentie)

De aanwezigheid van explosieven kan de Openbare Orde en Veiligheid in gevaar brengen. Op basis van de gemeentewet (artikelen 175, 176) is de burgemeester verantwoordelijk voor het handhaven van de Openbare Orde en Veiligheid. Hij is bevoegd hier handelend op te treden.

Conform 6.6.2.2 van de WSCS-OCE dient het bevoegd gezag geïnformeerd te worden over opsporingswerkzaamheden middels het indienen van het projectplan. In het geval van benaderingswerkzaamheden moet het bevoegd gezag ook actief haar goedkeuring verlenen door middel van een verklaring van geen bezwaar.

Bedrijven die opsporingswerkzaamheden uitvoeren en hierbij explosieven voorhanden kunnen krijgen, moeten op basis van de Wet Wapens en Munitie (artikel 4) beschikken over een ontheffing.

Werken in verontreinigde grond

Werkzaamheden in verontreinigde grond dienen conform het Arbeidsomstandighedenbesluit plaats te vinden volgens de CROW 132.

Werken langs de (snel-)weg

Werkzaamheden langs de (snel-)weg dienen conform het Arbeidsomstandigheden besluit plaats te vinden volgens de CROW 96.

Werken langs het spoor

Werkzaamheden langs het spoor dienen uitgevoerd te worden conform Normenkader Veilig Werken en het Voorschrift Veilig Werken van ProRail (beheerd door RailAlert). Iedereen die zich in opdracht van of met toestemming van ProRail begeeft op spoorwagterrein of in de nabijheid van objecten die bij de hoofdspoorweginfrastructuur horen, moet over een geldig Bewijs van Toegang (BVT) beschikken. Deze wordt op het Digitale Veiligheids Paspoort (DVP) bijgeschreven.

Beschermen archeologische waarden

Conform de Wet op de archeologische monumentenzorg (Monumentenwet 2007) dient archeologisch onderzoek te worden uitgevoerd indien er sprake kan zijn van verstoring van archeologisch waardevolle informatie. Onderzoek dient conform de Kwaliteitsnorm Nederlandse Archeologie 3.2 te worden uitgevoerd.

Subsidie explosievenopsporing en ruiming

Gemeentes kunnen vanuit het gemeentefonds een bijdrage voor het opsporen en ruimen van explosieven ontvangen. Kosten voor vooronderzoek, opsporing, preventieve maatregelen, noodzakelijke spoedvoorzieningen en grondwerkzaamheden komen in aanmerking voor subsidie. BTW komt hiervoor niet in aanmerking.

Vanaf 1 januari 2015 is er geen verschil meer tussen de verschillende gemeentes met betrekking tot de wijze van bijdrage.

Gemeenten kunnen 70% van de kosten voor het opsporen van explosieven vergoed krijgen via een suppletie-uitkering. Hiervoor volstaat de toezending van een gemeenteraadsbesluit met daarin opgenomen de gemaakte kosten. Bijdragen hebben geen betrekking meer op toekomstige kosten. Er hoeft geen verdere onderbouwing overlegd te worden.

De gemaakte kosten kunnen inzichtelijk worden gemaakt in IV3 via lastenfunctie "160 opsporingen ruiming van conventionele explosieven". Verzoeken die voor 1 maart zijn ingediend, worden in het betreffende jaar toegekend.

Voor vragen of nadere informatie: postbus.gf@minbzk.nl.

Toezending van het verzoek vindt plaats aan:
Ministerie van Binnenlandse Zaken en Koninkrijksrelaties
T.a.v. FEZ/FAR/R
Postbus 20011
2500 EA Den Haag

Doel

De risicoanalyse van het vooronderzoek is een inventarisatie en evaluatie van de risico's voor de geplande werkzaamheden op de locatie en de vermoede ligging van Conventionele Explosieven (CE). De risicoanalyse dient als basis voor de eventueel uit te voeren opsporingswerkzaamheden van CE. De definitieve afbakening van het opsporingsgebied kan op basis van de risicoanalyse worden vastgelegd.

De risico analyses detectie en benadering betreffen een inventarisatie van de risico's die zich tijdens detectie en benaderingswerkzaamheden kunnen voordoen voor medewerkers en omgeving. Op basis hiervan kunnen veiligheidsmaatregelen worden genomen om de risico's te verminderen.

Risico analyse vooronderzoek

De risico analyse vooronderzoek is gebaseerd op de kans dat men in aanraking komt met eventueel aanwezige explosieven bij het geplande gebruik of geplande werkzaamheden (KxB) en het effect van een eventueel ongeval (E). De kans dat men in aanraking komt met eventueel aanwezige explosieven bij het geplande gebruik of geplande werkzaamheden (KxB) hangt af van de kans op de aanwezigheid van explosieven in het onderzoeksgebied (K) en de soort en omvang van de werkzaamheden/het gebruik van het gebied (B). Aan de hand hiervan wordt een risicowaarde bepaald, die het advies voor eventuele vervolgstappen bepaalt (KxBxE).

K-waarde	Kans op aanwezigheid explosieven binnen het gebied
10	Kan verwacht worden, bijna zeker (80 - 100%)
6	Goed mogelijk (20 - 80%)
3	Ongewoon, maar mogelijk (10 - 20%)
2	Onwaarschijnlijk (5 - 10%)
1	Denkbaar, maar zeer onwaarschijnlijk (1 - 5%)
0.2	Praktisch onmogelijk (0.1 - 1 %)
0.1	Bijna niet denkbaar (< 0.1 %)

B-waarde	Soort en omvang van de werkzaamheden
10	Zeer grootschalige grondroering tot indringingsdiepte mogelijke aanwezige explosieven
6	Grootschalige grondroering tot (beperkte) diepte
3	Beperkte grondroering tot (beperkte) diepte
2	Zeer beperkte grondroering
1	Grondroering tot zeer beperkte diepte (maaiveld tot enkele centimeters minus maaiveld)
0.5	Geen feitelijke grondroering

E-waarde	Maximale grootte van de mogelijke (letsel-)schade bij ongeval
100	Catastrofaal
40	Ramp, verschillende doden
15	Zeer ernstig, een dode
7	Aanzienlijk, ernstige verwondingen, permanente arbeidsongeschiktheid
3	Belangrijk, werkonderbreking, letsel met verzuim
1	Betekenisvol, BHV kan nodig zijn, letsel zonder verzuim of hinder

Risico waarde	Risico niveau	Risico en Advies
> 320	V	Zeer hoog risico, detectie onderzoek
161 - 320	IV	Hoog risico, detectie onderzoek
61 - 160	III	Wezenlijk risico, detectie onderzoek
20 - 60	II	Mogelijk enig risico, werkprotocol
< 20	I	Zeer licht risico, geen verdere actie noodzakelijk

Nr	Indicatie	Details	Uitgangspunt conclusie		Uitgangspunten voor afbakening verdachte gebied
			Verdacht	Onverdacht	
1	Verdedigingswerk	Vervallen			Vervallen*
2	Wapenopstelling	Opstellingen van handwapen, machinegeweer of ander (semi)automatisch wapen	x		Locatie van de wapenopstelling
3	Geschutopstelling (statisch en mobiel)	Locatie van geschut	x		25 meter rondom het hart van de geschutopstelling, maar niet verder dan een eventueel aangrenzende watergang
4	Munitieopslag in open veld	Locatie van munitievoorraad in het open veld	x		Locatie van de veldopslaglocatie
5	Loopgraaf	Militaire loopgraaf of schuttersput	x		Het gebied binnen de contouren van de loopgraaf of schuttersput is verdacht, bij voorkeur bepaald aan de hand van geogerefeerde luchtfoto's
6	Tankgracht of -geul	Een diepe (al dan niet droge) gracht of geul met steile wanden, aangebracht om pantservoertuigen tegen te houden		x	Niet verdacht, tenzij er aanwijzingen zijn dat er mogelijk munitie in gedumpt is
7	Landmijnen verdacht gebied	Middels een aanwijzing, niet zijnde een mijnenlegrapport, op landmijnen verdacht verklaard gebied. In het verdachte gebied zijn bij de controle door de MMOD géén landmijnen aangetroffen		x	n.v.t.
8	Landmijnen verdacht gebied	Middels een aanwijzing, niet zijnde een mijnenlegrapport, op landmijnen verdacht verklaard gebied. In het verdachte gebied zijn bij de controle door de MMOD, of bij na-oorlogse activiteiten landmijnen	x		De grenzen zoals aangegeven in het ruimrapport
9	Mijnenveld, geheel geruimd	Geregistreerd mijnenveld, waarvan mijnenlegrapport aanwezig is. Alle volgens het legrapport gelegde landmijnen zijn geruimd of feitelijke onderbouwing bekend waarom landmijnen niet meer in veld aanwezig waren		x	N.v.t.
10	Mijnenveld, gedeeltelijk geruimd	Geregistreerd mijnenveld waarvan mijnenlegrapport aanwezig is. Niet alle volgens het mijnenlegrapport gelegde landmijnen zijn geruimd. Geen feitelijke onderbouwing bekend waarom er landmijnen worden vermist.	x		De grenzen zoals aangegeven in het mijnenlegrapport en/of ruimrapport

* Noot T&A: uitgangspunten en afbakening van verdachte gebieden binnen een verdedigingswerk gebeuren aan hand van de afzonderlijke stellingen, loopgraven e.d. binnen de contouren van het verdedigingswerk.

Nr	Indicatie	Details	Uitgangspunt conclusie		Uitgangspunten voor afbakening verdachte gebied
			Verdacht	Onverdacht	
11	Versperringen	Versperringen zoals strandversperringen en drakentanden		x	Tenzij er indicaties zijn dat CE onderdeel uitmaken van de versperring
12	Infrastructuur zonder geschuts-opstelling of munitievoorraad	Militaire werken zoals woononderkomen of werken met een burgerdoel zoals schuilbunker		x	Tenzij er indicaties zijn op CE vanwege de aanwezigheid van nabij verdediging in de vorm van bijvoorbeeld wapenopstellingen
13	Schuilloopgraaf	Loopgraaf voor burgerbevolking om in te schuilen		x	n.v.t.
14	Kampementen	Grondgebied met onderkomens zoals tenten		x	Tenzij er indicaties zijn op CE vanwege de aanwezigheid van munitieopslag of nabijverdediging in de vorm van bijvoorbeeld wapenopstellingen
15	Mangat	Gat in grond met schuilfunctie, niet in gebruik genomen als schuttersput		x	n.v.t.
16	Dumplocatie van munitie en/of toebehoren	Dumplocatie van CE en/of toebehoren in landbodem of op waterbodem.	x		Locatie van de dump en afbakening verder situationeel te bepalen, bijvoorbeeld dumping in stilstand of stromend water
17	Crashlocatie vliegtuig	Aanwezigheid van CE vanwege de crash	x		Situationeel te bepalen
18	Krater van gedetoneerde incidentele luchtafweergranaat	Gebied waarin zich de krater van de detonatie van een incidentele luchtafweergranaat bevindt		x	Tenzij er indicaties zijn dat het geen incidentele luchtafweergranaat betreft.
19	Vernielingslading	Locatie van aangebrachte vernielingslading	x		Locatie waar de vernielingslading is aangebracht
20	Vernielingslading (in werking gesteld)	Locatie van in werking gestelde vernielingslading, waarbij de mogelijkheid bestaat op het aantreffen van niet (geheel) gedetoneerde springlading(en).	x		Locatie waar de vernielingslading in werking is gesteld en afbakening verder situationeel te bepalen.
21	Ongecontroleerde (massa)explosie	(Sympatische) detonatie van een explosieven voorraad zoals ontplofing munitieopslag of munitietrein	x		Situationeel te bepalen
22	Vernietigingslocatie voor CE	Eén of meerdere springputten	x		De contour(en) van de springput(ten) en afbakening verder situationeel te bepalen, bijvoorbeeld gelet op de afstand van eventuele uitgeworpen CE buiten deze contour(en).
23	Artillerie-, mortier- of raketbeschieting	Gebied dat is beschoten door mobiel of vast geschut, mortieren of grondgebonden (meervoudig) raketwerpersysteem	x		Situatie te bepalen
24	Raketbeschieting inslagenpatroon bekend	Gebied dat is getroffen door een raketbeschieting met jachtbommenwerpers	x		Op basis van een analyse van het inslagenpatroon wordt de maximale afstand tussen twee opeenvolgende inslagen binnen een inslagpatroon bepaald. Het verdachte gebied wordt afgebakend door deze afstand te

Nr	Indicatie	Details	Uitgangspunt conclusie		Uitgangspunten voor afbakening verdachte gebied
			Verdacht	Onverdacht	
					projecteren op de buitenste inslagen van het inslagenpatroon. Dat is exclusief de eventuele horizontale verplaatsing van de buitenste blindganger binnen het inslagenpatroon.
25	Raketbeschieting, inslagenpatroon onbekend, op zgn. Pin Point Target'	Gebied dat is getroffen door een raketbeschieting met jachtbommenwerpers, met als doel om een vooraf bepaald specifiek object te treffen.	x		Het verdachte gebied wordt bepaald door een afstand van 108 meter gemeten vanuit het hart van het doel
26	Raketbeschieting, inslagenpatroon onbekend, op 'Line Target'	Gebied dat is getroffen door een raketbeschieting met jachtbommenwerpers, met als doel om een vooraf bepaald specifiek lijnvormig (bijvoorbeeld spoorlijn/militaire colonne) object te treffen.	x		Het verdachte gebied wordt bepaald door een afstand van 80 meter gemeten vanuit het hart van het doel
27	Duikbombarde-ment inslagenpa-troon bekend	Gebied dat is getroffen door een bombardement met jachtbommenwerpers, met als doel om een vooraf bepaald specifiek object te treffen	x		Op basis van een analyse van het inslagenpatroon wordt de maximale afstand tussen twee opeenvolgende inslagen binnen een inslagpatroon bepaald. Het verdachte gebied wordt afgebakend door deze afstand te projecteren op de buitenste inslagen van het inslagenpatroon. Dat is exclusief de eventuele horizontale verplaatsing van de buitenste blindganger binnen het inslagenpatroon.
28	Duikbombarde-ment, inslagenpa-troon onbekend op 'Pin Point Target'	Gebied dat is getroffen door een bombardement met jachtbommenwerpers, met als doel om een vooraf bepaald specifiek object te treffen.	x		Het verdachte gebied wordt bepaald door een afstand van 181 meter gemeten vanuit het hart van het doel
29	Duikbombarde-ment inslagenpa-troon onbekend op 'Line Target',	Gebied dat is getroffen door een bombardement met jachtbommenwerpers, met als doel om een vooraf bepaald specifiek lijnvormig (bijvoorbeeld spoorlijn/militaire colonne) object te treffen.	x		Het verdachte gebied wordt bepaald door een afstand van 91 meter gemeten vanuit het hart van het doel
30	Overige bombar-dementen	Gebied dat is getroffen door een bombardement met bommenwerpers, niet zijnde jachtbom-menwerpers	x		Op basis van een analyse van het inslagenpatroon ¹ wordt de maximale afstand tussen twee opeenvolgende inslagen binnen een inslagpatroon bepaald. Het verdachte gebied wordt afgebakend door deze afstand te projecteren op de buitenste inslagen van het inslagenpatroon. Dat is exclusief de eventuele horizontale verplaatsing van de buitenste blindganger binnen het inslagenpatroon. Anders situationeel te bepalen

Nr	Indicatie	Details	Uitgangspunt conclusie		Uitgangspunten voor afbakening verdachte gebied
			Verdacht	Onverdacht	
31	Inslagpunt blindganger zijnde een vliegtuigbom	Vliegtuigbom die niet in werking is getreden.	x		15 meter rondom een inslagpunt vanwege de mogelijke horizontale verplaatsing onder de grond
32	Inslagpunt van een niet gedetoneerd V-wapen	Gebied dat is getroffen door de inslag van een V-wapen	x		15 meter rondom een inslagpunt vanwege de mogelijke horizontale verplaatsing onder de grond
33	Krater van een (gedeeltelijk) gedetoneerd V-wapen	Gebied waarin zich de krater van de detonatie van een V-wapen bevindt	x		50 meter rondom een inslagpunt vanwege de mogelijke aanwezigheid van explosieve componenten.

¹ Verzameling van locaties van inslagen van één bepaald toestel of één bepaald bombardement.

Conform de richtlijnen in de WSCS-OCE, paragraaf 6.5.2, dient gerapporteerd te worden hoe de betrouwbaarheid van de gebruikte bronnen is ingeschat. De standaard richtlijnen bij T&A hiervoor staan hieronder vermeld per soort bron. Waar in de rapportage afgeweken wordt deze interne richtlijn, zal dit in de rapportage vermeld en onderbouwd zijn in hoofdstuk 4 bij de analyse van het bronnenmateriaal. Tevens geldt dat gebeurtenissen uit bronnen die T&A betrouwbaar acht, geen bevestiging van een tweede bron nodig hebben ter bevestiging van de gebeurtenis. In de regel zal T&A waar mogelijk een tweede bron raadplegen, omdat dit kan leiden tot een betere afbakening van een verdacht gebied.

Literatuur

Literatuur voor historisch vooronderzoek loopt in betrouwbaarheid uiteen van weinig betrouwbaar tot zeer betrouwbaar. Dit komt doordat boeken geschreven kunnen zijn door auteurs met zeer uiteenlopende achtergronden in opleiding, ervaring en motivatie voor het schrijven van het stuk en ook sterk uiteenlopende bronnen gebruikt kunnen hebben. Voor literatuur gelden de volgende richtlijnen om de betrouwbaarheid in te schatten van:

Geschiedenisboeken van (lokale) amateurs versus gerenommeerde geschiedkundigen

Een van de grote verschillen in betrouwbaarheid van literatuur wordt veroorzaakt door de achtergrond van de betreffende auteur. Boeken van gerenommeerde auteurs als L. de Jong, H. Amersfoort, E.H. Brongers en C. Klep worden als betrouwbaar gezien. Deze boeken zijn gebaseerd op uitvoerig onderzoek in archieven en naslagwerken, interviews met getuigen en een brede kennis van de gebeurtenissen in WOII. De inhoud van boeken van amateurhistorici loop echter uiteen wat betreft de kwaliteit en betrouwbaarheid. De onderzoeken kunnen nogal summier zijn, bronverwijzingen ontbreken vaak en bij nadere bestudering blijken diverse aspecten van gebeurtenissen door elkaar gehaald. In de regel dienen dergelijke bronnen in de literatuur middels een andere bron bevestigd te worden.

Boeken gebaseerd op archiefstukken

Voor sommige boeken is uitvoerig archiefonderzoek uitgevoerd en in de betere boeken zijn archiefstukken geciteerd of is een afdruk van relevante archiefstukken opgenomen. In de regel zijn deze archiefstukken ook ingezien tijdens het archiefonderzoek, maar in sommige gevallen zijn deze archiefstukken niet te achterhalen (zoals de zogenaamde 'gele briefjes' die gebruikt zijn in het boek "het spoorwegbedrijf in oorlogstijd" van C. Hurman). In dergelijke gevallen gelden dezelfde richtlijnen met betrekking tot de betrouwbaarheid als omschreven in deze bijlage bij de betreffende archiefinstelling. Naast het gemelde boek van Hurman, geldt dit ook voor het veel gebruikte boek "En nooit was het stil" van G.J. Zwanenburg, dat gebruik heeft gemaakt van Flight Reports en archiefstukken uit Nederlandse en buitenlandse archiefinstellingen.

Dagboeken uit WOII

Meldingen in dagboeken uit WOII worden in de regel als betrouwbaar voor een gebeurtenis gezien, maar niet voor de details omtrent de betreffende gebeurtenis. Hierbij moet rekening gehouden worden met de specifieke melding van het gebeurde, of de auteur van het dagboek dit zelf meemaakte of uit tweede hand vernam en de leeftijd en functie van de auteur. De opgeschreven eigen ervaringen zijn betrouwbaar, omdat ze kort na een gebeurtenis zijn genoteerd. Vaak bevatten ze ook details die in andere bronnen niet vermeld zouden worden. Anderzijds zijn omschreven gebeurtenissen in dagboeken in de regel vaak overdreven en zijn de auteurs vrijwel uitsluitend leken op het gebied van explosieven. Aantallen en soorten explosieven zullen daardoor middels een andere bron bevestigd moeten worden. Wat in dagboeken genoteerd is uit tweede hand is vaak matig betrouwbaar en dient middels tweede bron bevestigd te worden.

Archiefstukken – gemeentearchief

Archiefstukken uit het gemeentearchief zijn in de regel betrouwbaar, hoewel dit iets kan verschillen per soort archiefstuk.

Processen-verbaal van de Luchtbeschermingsdienst (LBD), politie en brandweer

Processen-verbaal van de LBD, politie en brandweer zijn betrouwbare weergaven van de situatie zoals waargenomen tijdens en/of na een gebeurtenis. Ze zijn meestal opgesteld kort na een gebeurtenis en op basis van waarnemingen van de verbalisant of directe medewerkers en betreffen in de regel objectieve constatering, zonder overdrijving van feiten in eigen belang. Deze stukken worden betrouwbaar geacht betreffende het plaatsvinden van een gebeurtenis, de betrokken locatie(s), de afhandeling van de gebeurtenis door de autoriteiten en andere zaken die betrouwbaar vanuit de positie van de verbalisant konden worden bepaald. Hieronder valt dus bijvoorbeeld wel het aantal bommen dat ontplofte, maar meestal niet het aantal afgeworpen bommen, aangezien dit zelden betrouwbaar waargenomen kon worden.

Stukken betreffende aangetroffen/geruimde explosieven

Deze stukken worden als betrouwbaar gezien aangezien deze stukken meestal zijn opgesteld kort na het aantreffen/ruimen van de explosieven en op basis van waarnemingen van de verbalisant of directe medewerkers en betreffen in de regel objectieve constatering, zonder overdrijving van feiten in eigen belang.

Oorlogsschaderapporten

De betrouwbaarheid van oorlogsschaderapporten is wisselend, maar over het algemeen redelijk betrouwbaar. De ervaring leert dat bij schaderapporten twee belangrijke factoren meespelen voor de betrouwbaarheid van de melding. Ten eerste de melder van de schade. Indien de schade is geconstateerd door de LBD, politie of brandweer, kan gesteld worden dat het een betrouwbare melding betreft. Bij een schadeclaim van de eigenaar bestaat de kans echter dat er sprake is van fraude. Bovendien zijn dergelijke claims vaak ook van lange tijd na de gebeurtenis (vaak naoorlogs) waardoor de datum en oorzaak van de schade niet erg betrouwbaar zijn. Een tweede factor die meespeelt is de datum van de melding ten opzichte van de datum van de gebeurtenis. Meldingen van maanden of jaren na de gebeurtenis melden vaak de verkeerde datum en/of oorzaak van de schade. Indien schademelding door de eigenaar is gedaan en/of van lang na de gebeurtenis is, dient de melding bij voorkeur door een tweede bron bevestigd te worden, of wordt onderbouwd waarom de melding als (on)betrouwbaar wordt gezien.

Archiefstukken – regionale archieven, Nationaal Archief en NIOD

Archiefstukken uit regionale archieven en het Nationaal Archief betreffen in de regel vergelijkbare stukken als die uit het gemeentearchief. Indien dit het geval is en de verbalisant van het archiefstuk iemand betrof die op locatie is geweest of een directe medewerker betrof van degene die op locatie is geweest, dan geldt hetzelfde als gesteld is voor de betrouwbaarheid van de archiefstukken uit het gemeentearchief.

Vaak is dit echter niet het geval, maar betreft het samenvattende rapporten, die gebaseerd zijn op de originele rapporten. Hierbij kan gedacht worden aan een stuk van de burgemeester, waarin de gebeurtenissen van een maand worden samengevat en gerapporteerd aan de provincie of de autoriteiten in Den Haag. Hierbij bestaat de kans op fouten bij het overnemen en samenvatten van informatie. De gebeurtenis zelf is daarmee wel betrouwbaar, maar de details minder. Indien een archiefstuk niet uit eerste hand rapporteert, worden de details (aantallen explosieven, exacte locaties, e.d.) als minder betrouwbaar gezien, tenzij de omschrijving dermate gedetailleerd is, dat gesteld kan worden dat het letterlijk over is genomen uit het oorspronkelijke proces-verbaal. Indien dergelijke details niet zijn gegeven, verdient de voorkeur om bevestiging van de details middels een tweede bron te verkrijgen.

Archiefstukken uit het NIMH

Indien het NIMH wordt geraadpleegd, betreft het in de regel onderstaande collecties.

Collectie 409

Deze collectie bevat gevechtsverslagen en rapporten van de Nederlandse strijdkrachten van de meidagen van 1940. Deze verslagen zijn korte tijd na de gevechten in mei 1940 opgesteld aan hand van betrokkenen bij de strijd. Voor oorlogshandelingen in de meidagen van 1940 zijn deze verslagen de meest betrouwbare bron.

Collectie 575

Deze collectie bevat door het verzet opgestelde rapporten en kaarten van Duitse verdedigingswerken in Nederland en rapporten van het Bureau Inlichtingen te Londen. In deze collectie zijn kaarten van verdedigingswerken en meldingen van troepenbewegingen en resultaten van geallieerde bombardementen te vinden. Deze meldingen zijn in de regel betrouwbaar, maar details (datum van gebeurtenis en aantallen bommen e.d.) wijken regelmatig af. Een tweede bron (vrijwel altijd een luchtfoto) wordt meestal geraadpleegd om het verdachte gebied beter af te kunnen bakenen.

Explosievenruimingsgegevens MMOD en EOD

De ruimingsrapporten van de MMOD (periode 1945-1947) en de EOD (periode 1972-heden) worden als zeer betrouwbaar gezien wat betreft de gebeurtenis en het soort gemelde explosief. De locatieaanduidingen van aangetroffen explosieven zijn in de regel echter onnauwkeurig (vaak het adres van het perceel waar het explosief is aangetroffen, soms een centraal meldpunt zonder aanduiding van de locatie van het explosief) waar in bepaalde gevallen rekening mee gehouden dient te worden in de afbakening van een verdacht gebied. De ruiming van explosieven door deze instanties zijn echter zeer betrouwbare (contra)indicaties voor de conclusies ten aanzien van het onderzoeksgebied.

Getuigenverklaringen

Interviews met ooggetuigen die informatie hebben over de eventuele aanwezigheid van neergestorte vliegtuigen, afgeworpen bommen en andere gevechtshandelingen binnen het gebied, kunnen veel bruikbare informatie opleveren. Ruim 65 jaar na dato is het aantal ooggetuigen echter zeer beperkt en bovendien waren deze mensen ten tijde van WOII meestal erg jong. Verklaringen van ooggetuigen zijn daarom niet altijd betrouwbaar, waardoor een ooggetuigenverklaring altijd door een tweede bron bevestigd dient te worden, of onderbouwd zal worden waarom een specifieke verklaring als betrouwbaar wordt gezien bij afwezigheid van een andere bron.

Informatie uit andere Nederlandse archieven

Naast de reeds vermelde archiefinstellingen, zijn er nog andere uiteenlopende archiefinstellingen in Nederland die relevante informatie voor historisch vooronderzoek (kunnen) bevatten. Deze betreffen vaak kleinere archieven van bijvoorbeeld lokale musea, heemkundige en geschiedkundige kringen en soms privé archieven. In deze archieven wordt zeer uiteenlopende informatie aangetroffen van zeer uiteenlopende bronnen en betrouwbaarheid. Indien er geen tweede bron is, die een melding uit een dergelijke bron bevestigt, is de betrouwbaarheid van de informatie in hoofdstuk 4 toegelicht en onderbouwd.

Website Vergeltungswaffen

De website <http://www.vergeltungswaffen.nl/> geeft een overzicht van gebeurtenissen omtrent V-wapens (V_1 en V_2) in Nederland. Op de kaart zijn locaties van inslagen en lanceerinstallaties aangegeven. Bij de meldingen wordt eventueel aanvullende beschikbare informatie betreffende datum en locatie weergegeven. De meldingen zijn echter niet voorzien van bronverwijzing. Op basis van eigen onderzoek kan worden gesteld dat de aangegeven locaties en data niet altijd correct zijn, en er meldingen dubbel op de kaart staan. Tevens blijkt dat er verschillende meldingen in kaart staan waarvan de exacte locatie niet te achterhalen is. Vergeltungswaffen.nl is in dit onderzoek gebruikt voor een indicatie van de gebeurtenissen omtrent V-wapens. Meldingen dienen ter afbakening van op CE verdachte gebieden altijd te kunnen worden bevestigd met informatie uit andere bronnen.

Website ruimingskaart

De website <http://www.beobom.nl/ruimingskaart> geeft een in kaart een overzicht van ruimingen van explosieven door de EOD in Nederland. Deze kaart is gebaseerd op de gegevens van de EOD met dezelfde beperkingen. Zie "Explosievenruimingsgegevens MMOD en EOD" op de vorige pagina voor een nadere toelichting.

Buitenlandse archieven

Flight Reports

Van de uitgevoerde luchtaanvallen zijn Flight Reports opgesteld. Hierin staan vermeld welke vliegtuigen, op welke dag en welk tijdstip, met welke wapens en op welk doelwit geacht werden een aanval uit te voeren. Daarnaast is achteraf door de bemanning gerapporteerd wat ze gedurende hun vlucht daadwerkelijk hebben uitgevoerd. Wat betreft deel één – type en aantallen vliegtuigen, datum en tijd, soorten wapens en het beoogd doelwit – zijn deze rapporten zeer betrouwbaar. Wat betreft deel twee – daadwerkelijk uitgevoerde aanvallen – zijn de rapporten maar zeer beperkt betrouwbaar. Uit ervaring van T&A en onderzoeken van de RAF blijkt dat het beoogde doelwit (zeker in het begin van WOII) vaak niet gevonden werd en een verkeerd doelwit werd aangevallen. Daarnaast blijkt – ook uit ervaring van T&A en onderzoeken van de RAF – dat de gemelde resultaten vaak sterk overdreven waren.

Flight Reports worden als betrouwbaar gezien wat betreft type en aantallen gebruikte wapens/raketten/bommen. De overige meldingen betreffende observaties, aangevallen doelwit en resultaten van de aanval worden in de regel niet als betrouwbaar gezien en dienen door een tweede bron bevestigd te worden.

Luchtfotoanalyse door geallieerde luchtmacht

Er zijn diverse soorten analyses van bombardementsresultaten uitgevoerd door de geallieerde luchtmacht op basis van luchtfoto's. Zo zijn er soms door de aanvallende toestellen foto's genomen tijdens het bombardement, of direct erna. In andere gevallen zijn de dag na het bombardement luchtfoto's genomen en geanalyseerd op schade en/of bominslagen. Deze analyses zijn uitgevoerd door ervaren deskundigen en worden als betrouwbaar beoordeeld. Deze analyses zijn wel beperkt doordat luchtfoto's een momentopname zijn waarop niet alles zichtbaar is – zie nadere toelichting onder luchtfoto's.

Duitse rapporten

Er zijn diverse soorten Duitstalige rapporten in verschillende archieven te vinden. Deze lopen uiteen van rapporten opgesteld door een Duitse autoriteit op een locatie in Nederland die verslag legde van gebeurtenissen ter plaatse (zoals een Ortskommandant) tot aan korte samenvattende rapporten die naar Duitsland werden gestuurd om verslag te doen van de gebeurtenissen (vaak luchtactiviteit) in Nederland. Voor deze rapporten geldt hetzelfde als voor de archiefstukken uit gemeentearchieven, regionale archieven en het Nationaal Archief, namelijk dat de gebeurtenis zelf betrouwbaar is, maar de betrouwbaarheid van de details afhangen van de persoon die rapporteert en zijn positie.

Luchtfoto's

Luchtfoto's worden in de regel als betrouwbare bron gezien. Bij luchtfoto's dient echter rekening gehouden te worden met het feit dat ze geïnterpreteerd worden, met andere woorden dat er een soort van "vertaling" plaatsvindt van wat op de foto zichtbaar is. Aangezien niet alle sporen van oorlogshandelingen eenduidig als zodanig te herkennen zijn, geldt echter dat de betrouwbaarheid van deze sporen uiteen kunnen lopen. Terwijl van een krater van 10 meter doorsnede gesteld kan worden dat deze door een ontplofte bom is veroorzaakt, kunnen er diverse oorzaken zijn waarom een woning is verdwenen – van vernield door een ontplofte bom tot aan de sloop van het gebouw om plaats te maken voor nieuwbouw. Indien zichtbare sporen op een luchtfoto niet eenduidig zijn, zullen ze altijd bevestigd moeten worden door een tweede bron, of zal onderbouwd moeten worden waarom een bepaalde interpretatie is gemaakt. In de praktijk worden luchtfoto's doorgaans gebruikt als tweede bron, ter bevestiging van bepaalde gebeurtenissen. Indien sporen op een luchtfoto niet onmiskenbaar te interpreteren zijn, zal de interpretatie onderbouwd zijn en/of zal er verwezen worden naar een andere bron.

Bijlage 12 Distributielijst

Het definitieve rapport wordt verzonden aan:

- Opdrachtgever