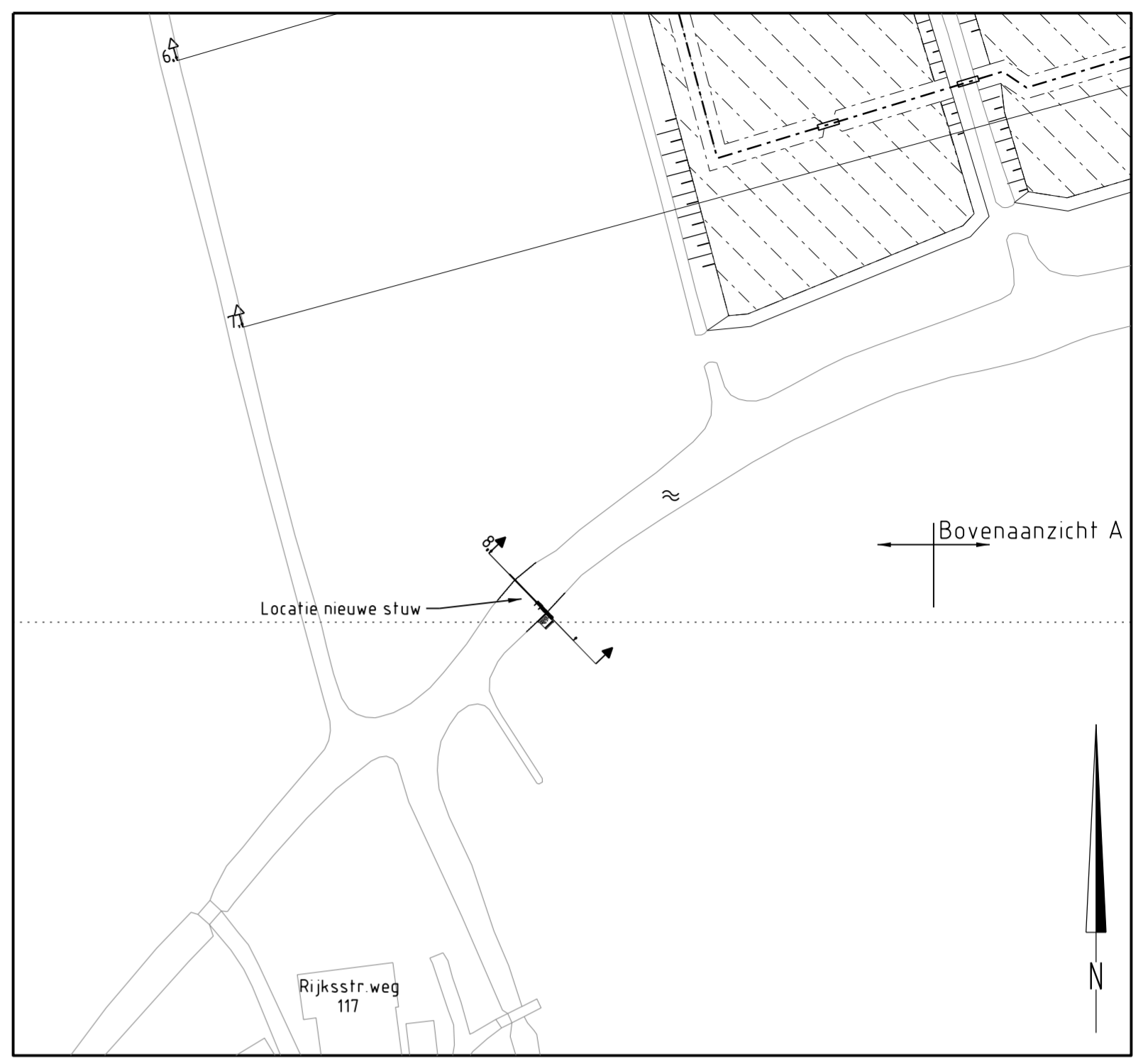


verwijderen bomen en struiken volgens bijlage aantekeningen veldbezoek


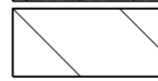


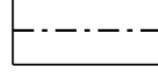


BOVENAANZICHT A
Schaal 1:1000



BOVENAANZICHT B
Schaal 1:100

LEGENDA

-  Ontgraving niveau NAP -3.20 m
-  Ontgraving niveau NAP -3.35 m
-  Ontgraving niveau NAP -3.45 m
-  Voetgangersbrug
-  Wandelpad

Maten in millimeters, tenzij anders vermeld
Diameters in millimeters, tenzij anders vermeld
Hoogtematen in meters t.o.v. N.A.P., tenzij anders vermeld

Wijz.	Datum	Get.	Omschrijving:
C	16-12-2015	R. Kelder	Verwijderen houtsingel, aanpassen gebieden in rand
B	15-12-2015	R. Kelder	Verleggen wandelpad westzijde
A	29-09-2015	R. Kelder	Verleggen wandelpad, Tekening definitief

Project:
Waterberging Ackerdijkse Plassen

Opdrachtgever:
Hoogheemraadschap van Delfland

Omschrijving:
Bovenaanzicht waterberging

Besteknummer:

Gec. (projectleider) Gec. (controleur)




RPS
Waterveiligheid en waterbouw
Elektronicaweg 2, 2628 XG Delft
Postbus 5094, 2600 GB Delft
T +31 15 750 016 00
W www.rps.nl

Projectnummer: 135-NC14040123

Projectleider: J.J. Wattel

Auteur: R. Kelder

Fase: VO

Logo opdrachtgever: 

Formaat: A2

Schaal: 1:1000

Status: Definitief

Datum: 04-08-2015

Blad: van bladen

Nummer: 14040123-101 Wijz: C