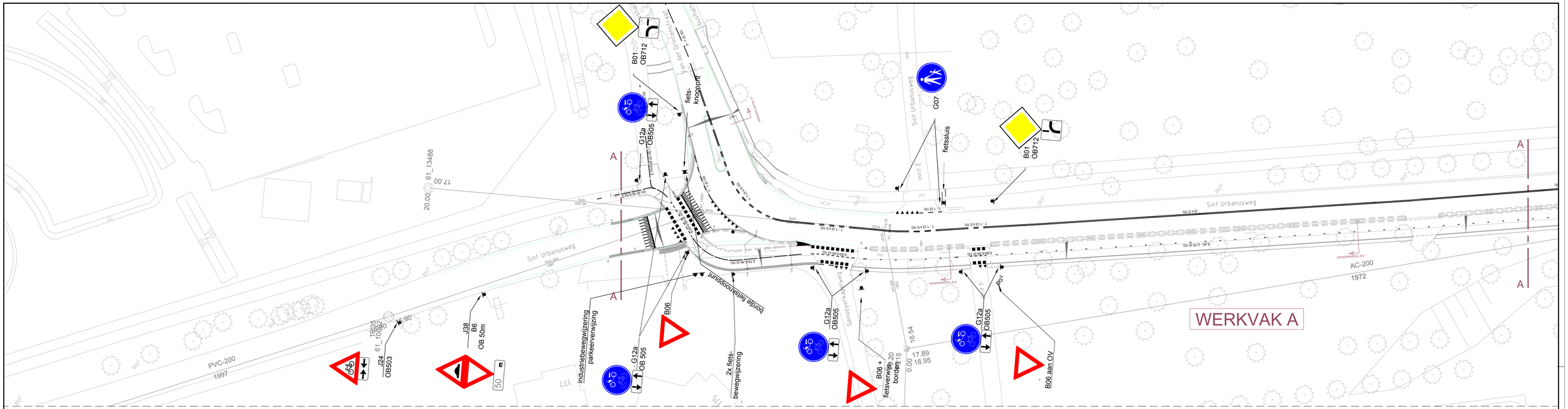

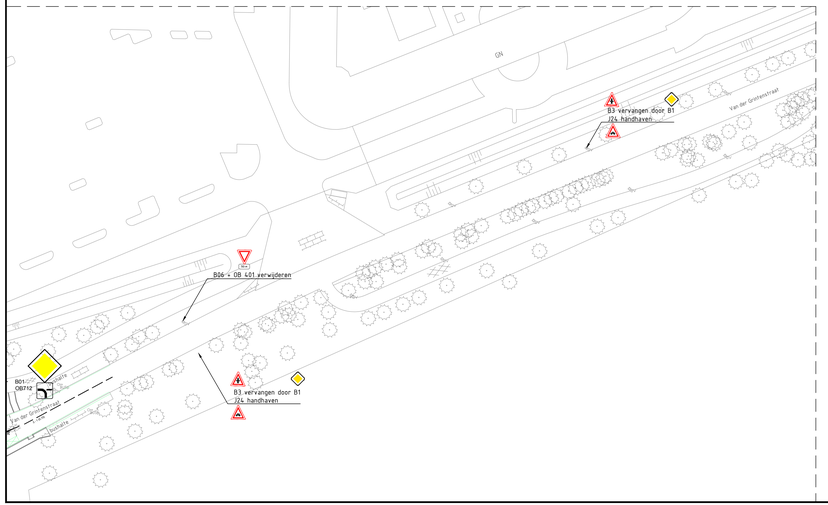

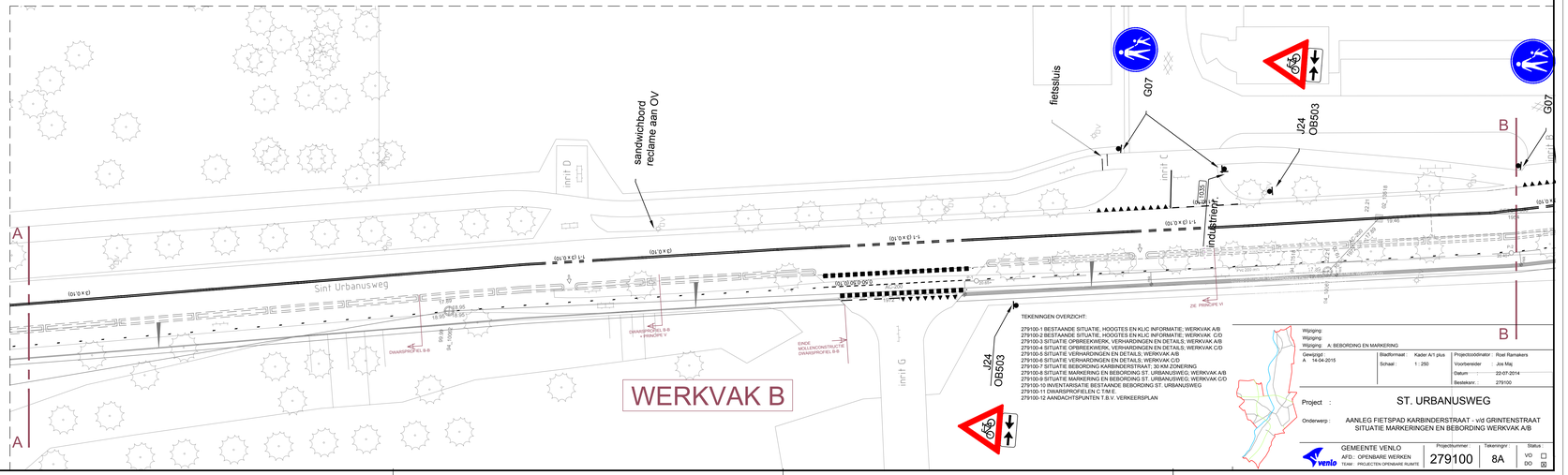

TEKENINGEN OVERZICHT:

279100-1 BESTAANDE SITUATIE, HOOGTES EN KLIC INFORMATIE; WERKVAK A/B
279100-2 BESTAANDE SITUATIE, HOOGTES EN KLIC INFORMATIE; WERKVAK C/D
279100-3 SITUATIE OPBREEKWERK, VERHARDINGEN EN DETAILS; WERKVAK A/B
279100-4 SITUATIE OPBREEKWERK, VERHARDINGEN EN DETAILS; WERKVAK C/D
279100-5 SITUATIE VERHARDINGEN EN DETAILS; WERKVAK A/B
279100-6 SITUATIE VERHARDINGEN EN DETAILS; WERKVAK C/D
279100-7 SITUATIE BEBORDING KARBINDERSTRAAT; 30 KM ZONERING
279100-8 SITUATIE MARKERING EN BEBORDING ST. URBANUSWEG; WERKVAK A/B
279100-9 SITUATIE MARKERING EN BEBORDING ST. URBANUSWEG; WERKVAK C/D
279100-10 INVENTARISATIE BESTAANDE BEBORDING ST. URBANUSWEG
279100-11 DWARSPROFIELEN C T.M.E.
279100-12 AANDACHTSPUNTEN T.B.V. VERKEERSPLAN

Wijziging:
Wijziging:
Wijziging: A: BEBORDING EN MARKERING

Gewijzigd: A 14-04-2015	Bladformaat: Kader A/1 plus	Projectcoördinator: Roel Ramakers	
	Schaal: 1 : 250	Voorbereider: Jos Maj	
		Datum: 22-07-2014	
		Bestekenr.: 279100	

Project : ST. URBANUSWEG

Onderwerp : AANLEG FIETSPAD KARBINDERSTRAAT - v/d GRINTENSTRAAT
SITUATIE MARKERINGEN EN BEBORDING WERKVAK A/B

GEMEENTE VENLO
AFD.: OPENBARE WERKEN
TEAM: PROJECTEN OPENBARE RUIMTE

Projectnummer:	Tekeningnr:	Status:
279100	8A	VO ☐ DO ☒