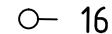













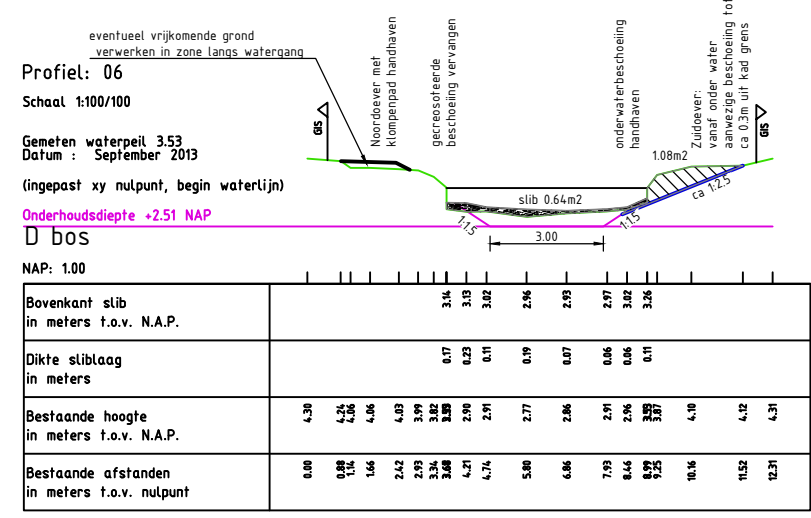
0 50 100 150 200m
Schaal 1:5000

Verklaring situatie:

-  Dwarsprofiel
-  Baggertraject
-  KRW oevermaatregel
-  KRW oevermaatregel boven beschoeiing tot 0.30m uit grens ontgraven
-  beschoeiing in eindsituatie

Verklaring dwarsprofiel:

-  bestaand profiel
-  stiblijn
-  leggerprofiel
-  ontwerpprofiel
-  slib verwijderen
-  ontgraven
-  aanvullen



0 2 4 6 8m
Schaal 1:200

DEFINITIEF

Opdrachtgever
WATERSCHAP VALLEI EN VELUWE

Project
KRW TOEVOERKANAAL

Onderdeel
SITUATIE BLAD 6 VERBINDINGSKANAAL - LANDSLOOT



Tekeningnummer 337634-206-D1-1	Rev.	Bestandsnaam 337634-206-D1.dwg	Formaat A3	Schaal 1:5000 1:200	Blad 1	Aantal 7
Kantoor Arnhem	Projectnummer 337634	Besteknummer	Datum van uitgave 12-03-2015	Get. DE	Gez.	Acc.