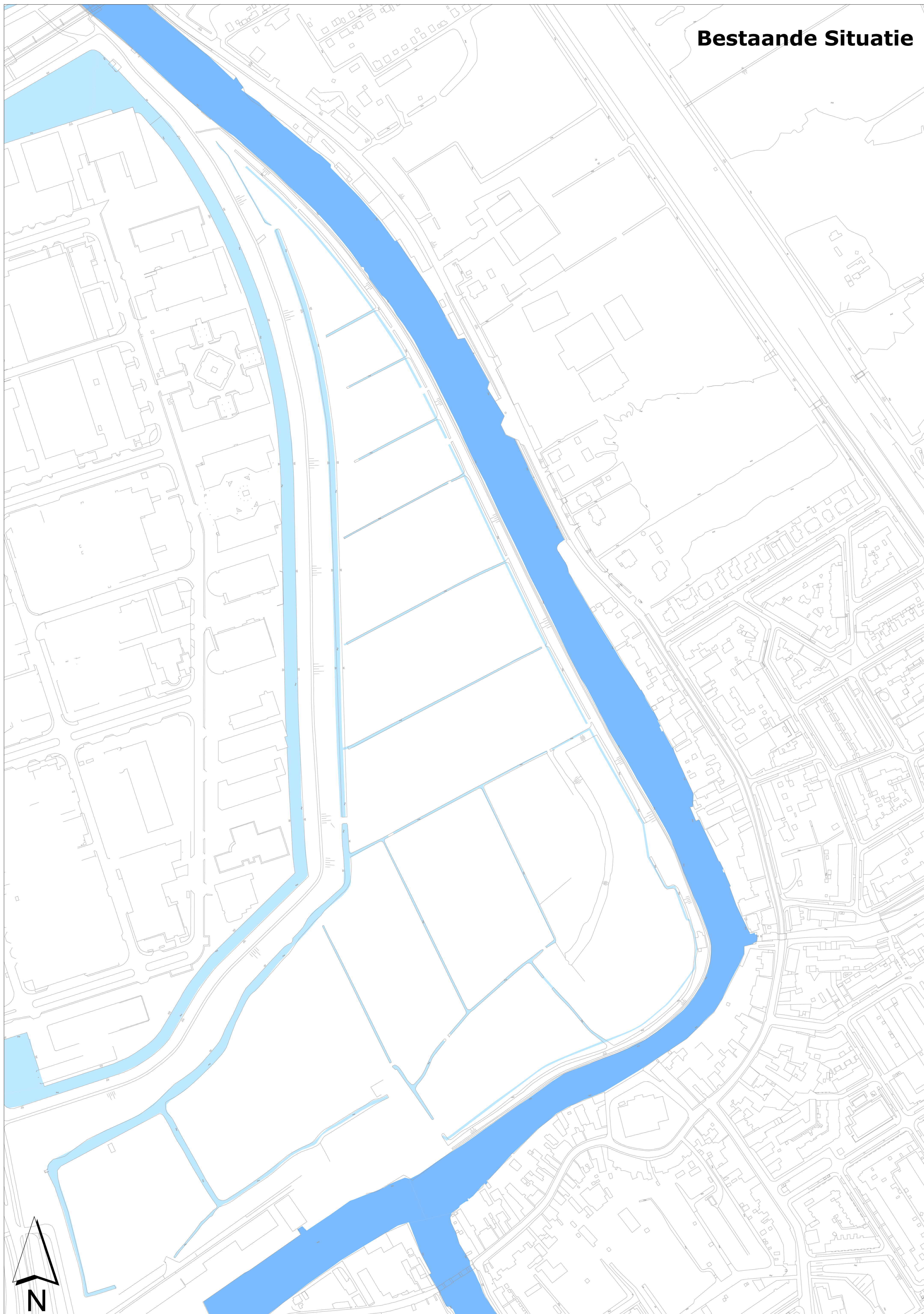
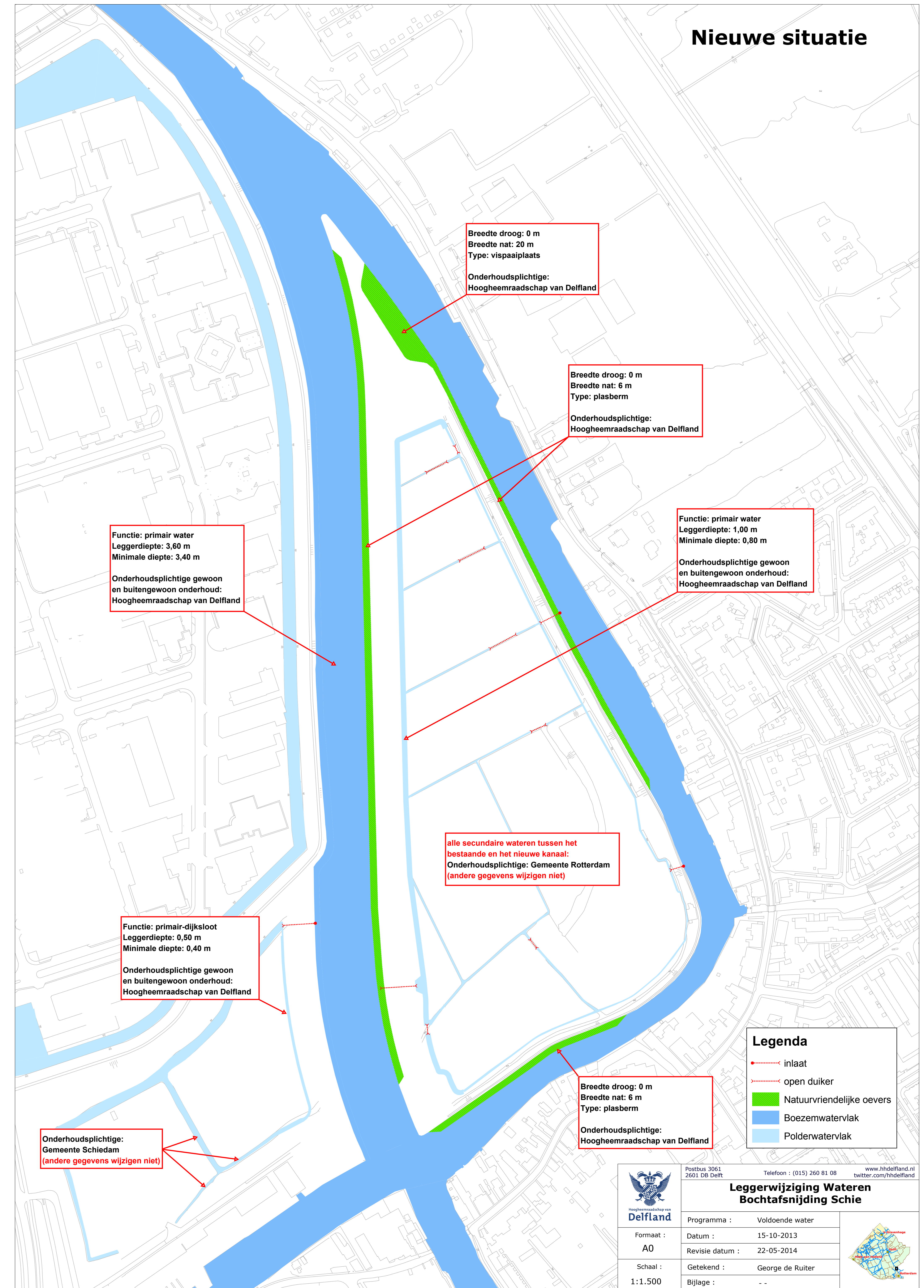


# Bestaande Situatie



# Nieuwe situatie



Functie: primair water  
 Leggerdiepte: 3,60 m  
 Minimale diepte: 3,40 m  
 Onderhoudsplichtige gewoon en buitengewoon onderhoud: Hoogheemraadschap van Delfland

Breedte droog: 0 m  
 Breedte nat: 20 m  
 Type: vispaaiplaats  
 Onderhoudsplichtige: Hoogheemraadschap van Delfland

Breedte droog: 0 m  
 Breedte nat: 6 m  
 Type: plasberm  
 Onderhoudsplichtige: Hoogheemraadschap van Delfland

Functie: primair water  
 Leggerdiepte: 1,00 m  
 Minimale diepte: 0,80 m  
 Onderhoudsplichtige gewoon en buitengewoon onderhoud: Hoogheemraadschap van Delfland

alle secundaire wateren tussen het bestaande en het nieuwe kanaal:  
 Onderhoudsplichtige: Gemeente Rotterdam  
 (andere gegevens wijzigen niet)


Functie: primair-dijkvloot  
 Leggerdiepte: 0,50 m  
 Minimale diepte: 0,40 m  
 Onderhoudsplichtige gewoon en buitengewoon onderhoud: Hoogheemraadschap van Delfland

Onderhoudsplichtige: Gemeente Schiedam  
 (andere gegevens wijzigen niet)

Breedte droog: 0 m  
 Breedte nat: 6 m  
 Type: plasberm  
 Onderhoudsplichtige: Hoogheemraadschap van Delfland

**Legenda**

- inlaat
- open duiker
- Natuurvriendelijke oevers
- Boezemwatervlak
- Polderwatervlak



	Postbus 3061 2601 DB Delft		Telefoon : (015) 260 81 08 www.hhdel.nl twitter.com/hhdelfland	
	<b>Leggerwijziging Wateren                  Bochtafsnijding Schie</b>			
Formaat : AO	Programma : Voldoende water	Datum : 15-10-2013		
Revisie datum : 22-05-2014	Getekend : George de Ruiters	Schaal : 1:1.500		
Bijlage : -	Bijlage : -	Schaal : 1:1.500		