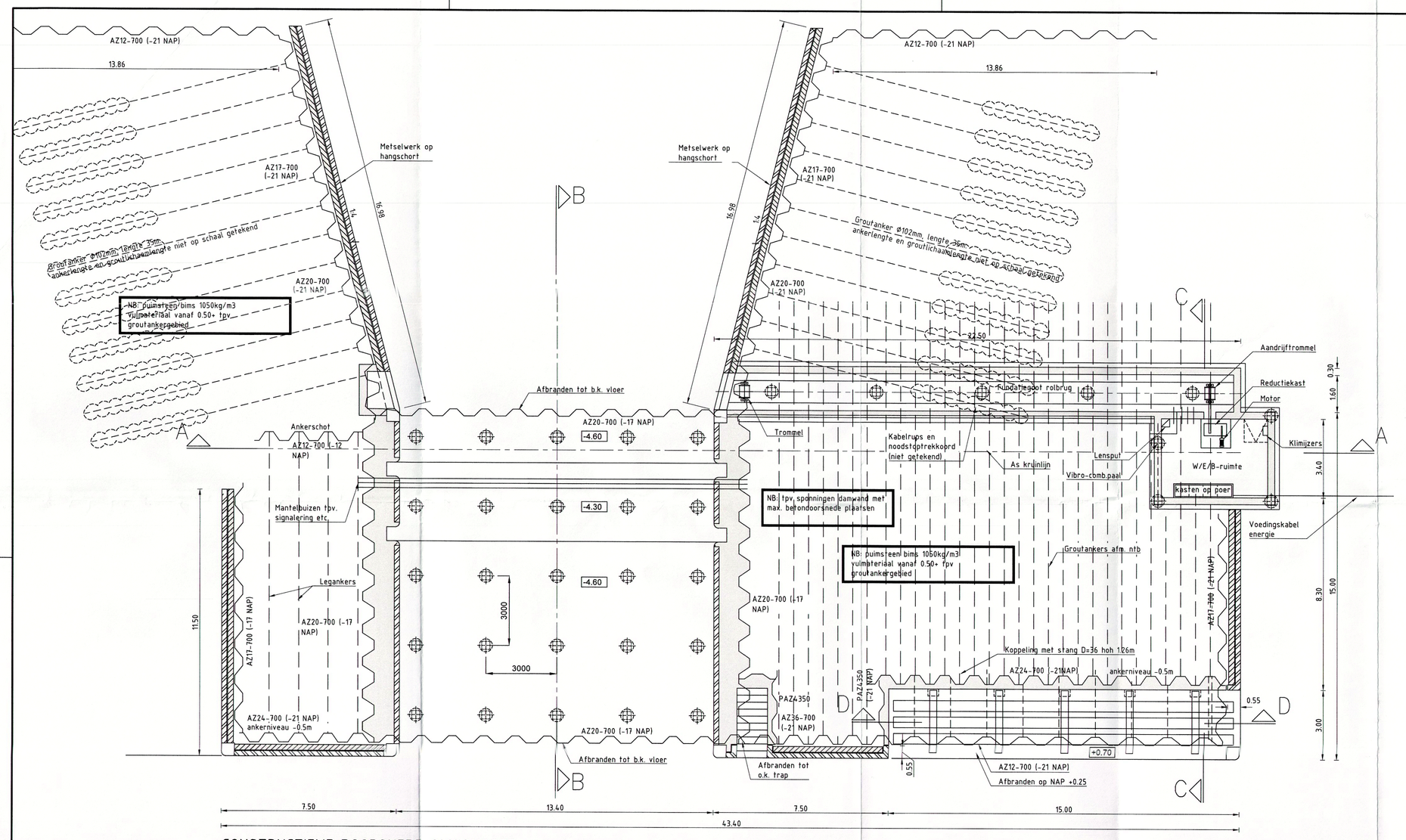

CONSTRUCTIEVE DOORSNEDE SLUISHOOFD
SCHAAL 1:100

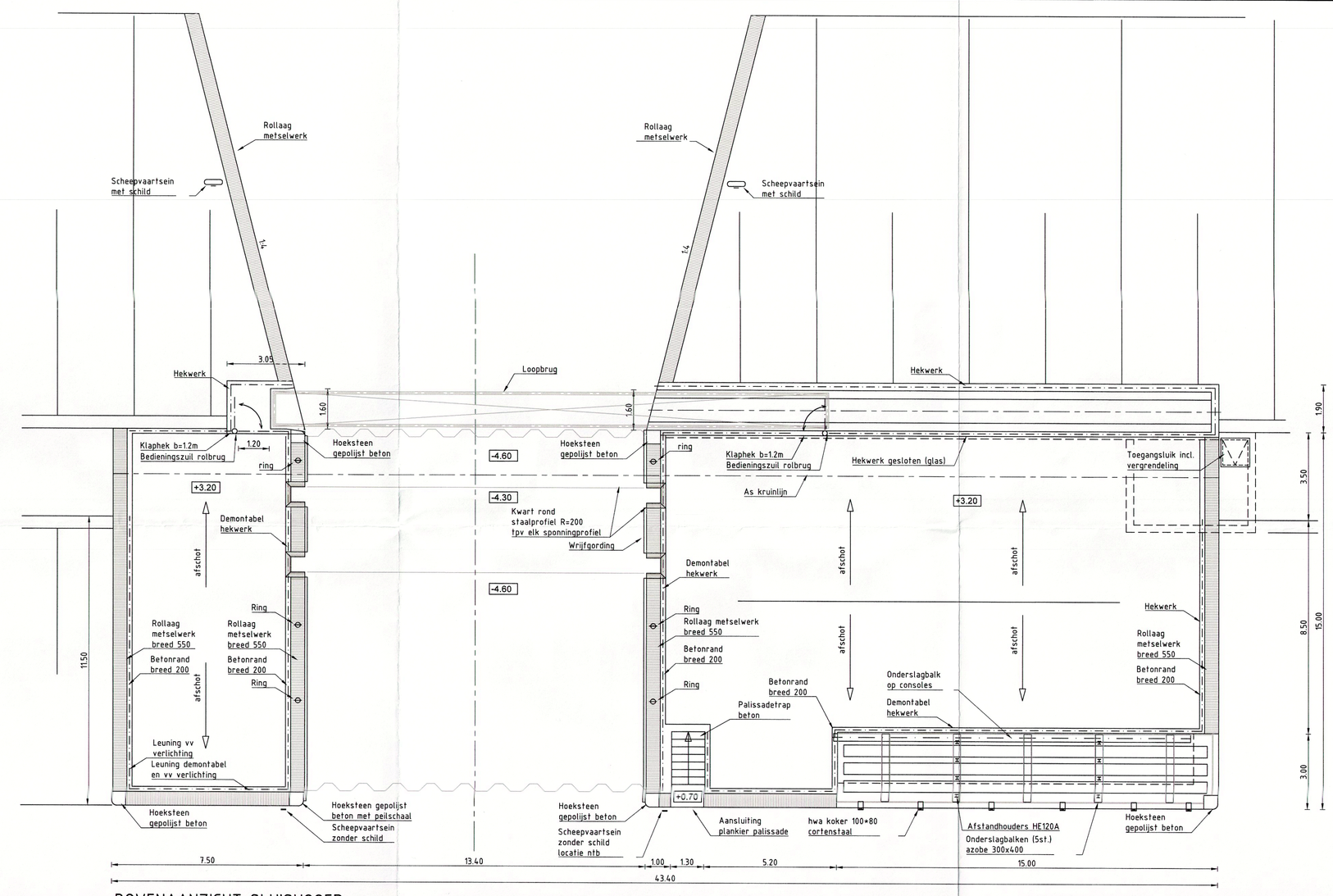

BOVENAANZICHT SLUISHOOFD
SCHAAL 1:100

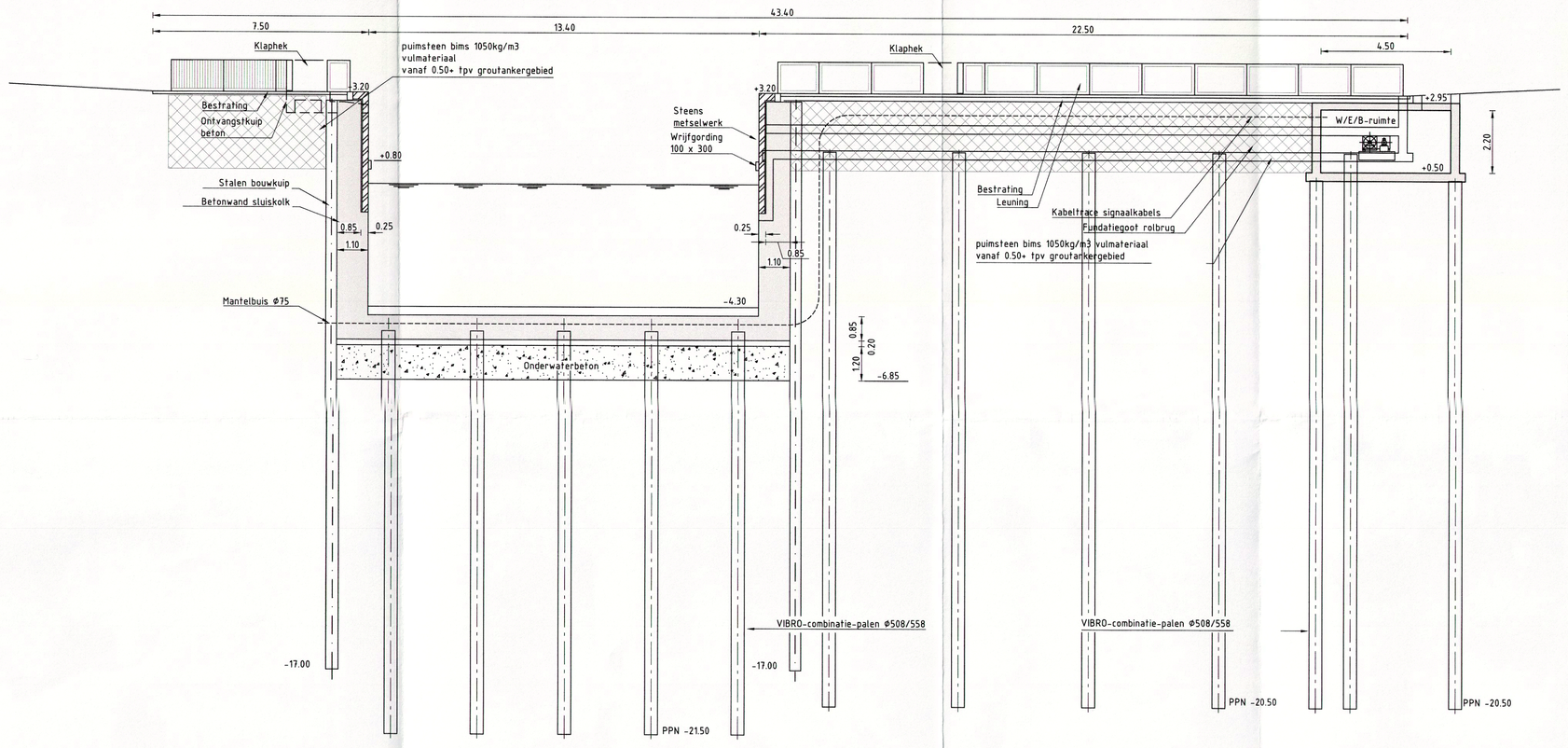

DOORSNEDE A-A
SCHAAL 1:100

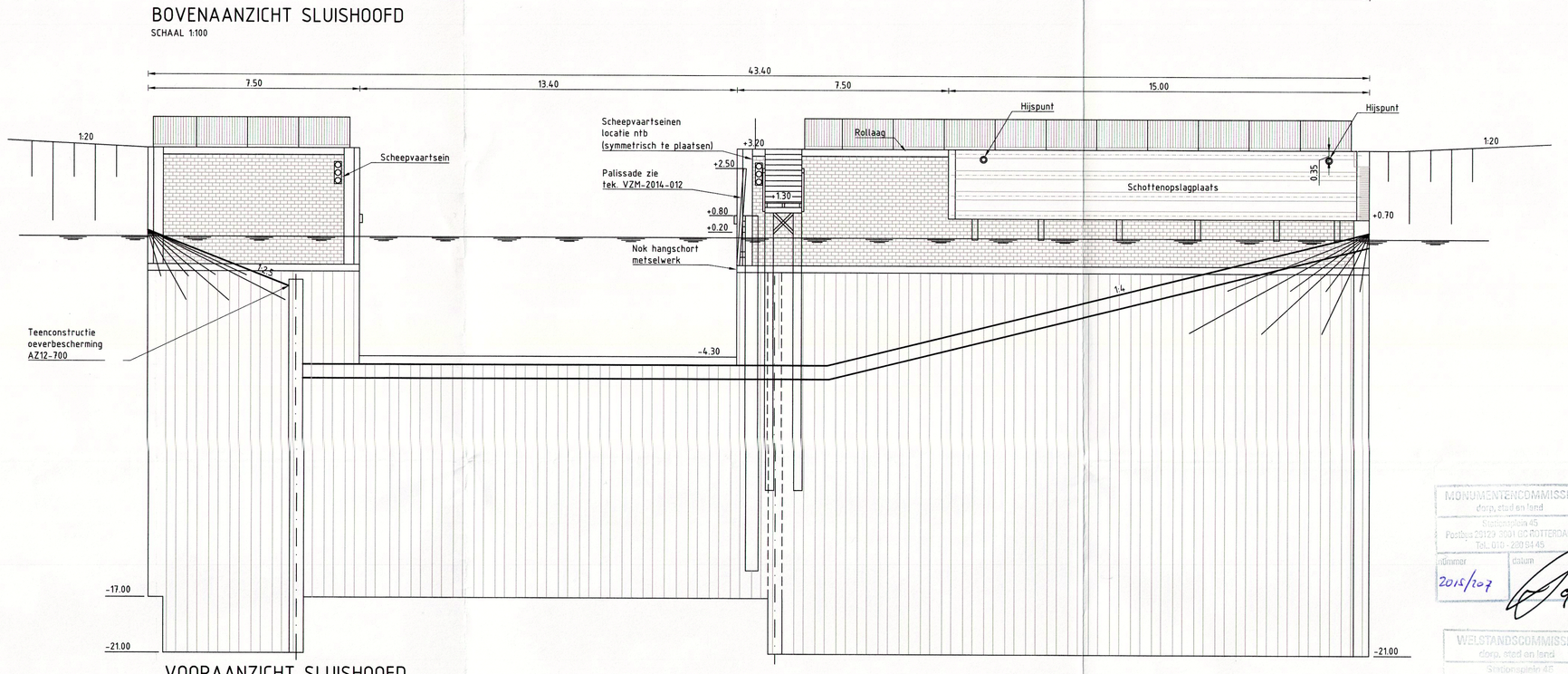

VOORAANZICHT SLUISHOOFD
SCHAAL 1:100

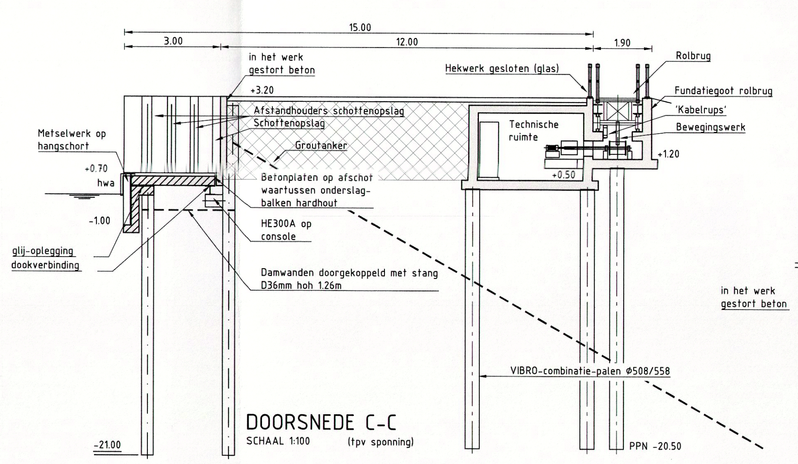

DOORSNEDE C-C
SCHAAL 1:100 (Tpv sponing)

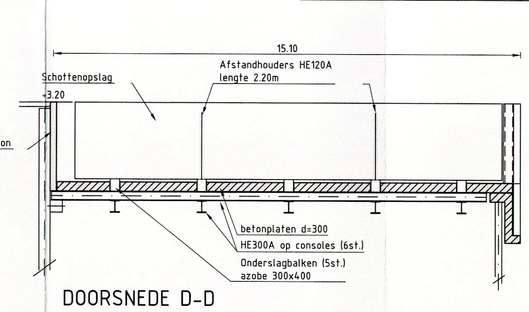

DOORSNEDE D-D
SCHAAL 1:100

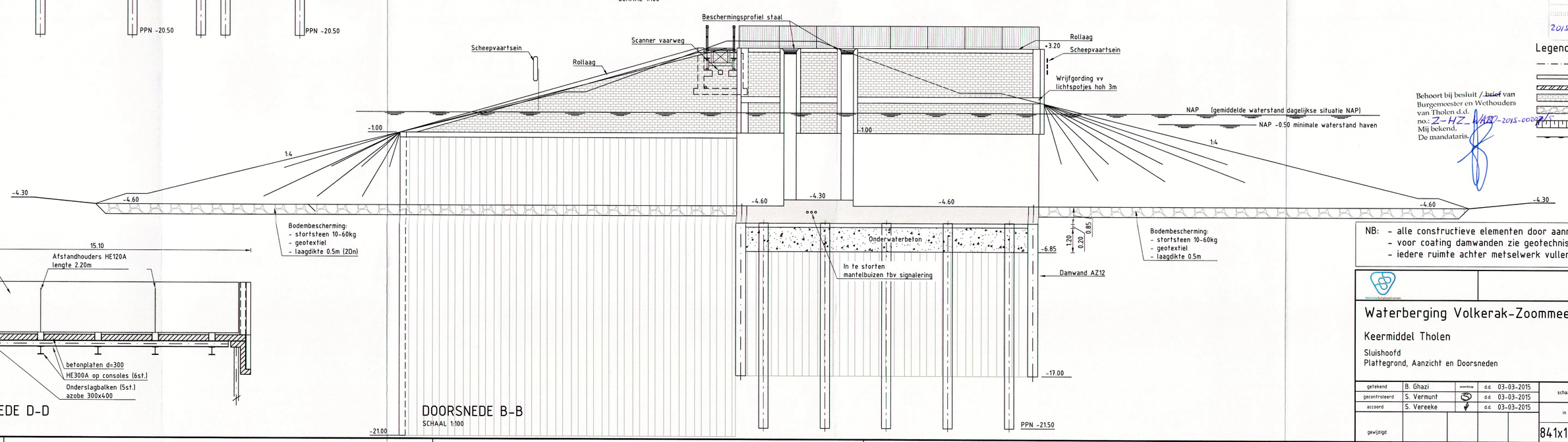

DOORSNEDE B-B
SCHAAL 1:100

MONUMENTENCOMMISSIE
dienst, stad en land
Postbus 21013 3001 AA ROTTERDAM
tel. 010 - 2039145
dossier 2015/207
datum 9/3/15

WELSTANDSCOMMISSIE
dienst, stad en land
Postbus 21013 3001 AA ROTTERDAM
tel. 010 - 2039145
dossier 2015/207
datum 09/03/15

Legenda
- hekwerk
- beton in het werk gestort
- doorsnede metselwerk
- aanzicht metselwerk
- doorsnede bestorting
- taludarcering
- waterlijn

Behoort bij besluit / brief van Burgemeester en Wethouders van Tholen d.d. 15.03.2015
no.: Z-HZ_WBP-2015-00080
Mij bekend,
De manadataris.

NB:
- alle constructieve elementen door aannemer nader te bepalen
- voor coating damwanden zie geotechnisch rapport
- iedere ruimte achter metselwerk vullen met grout tvv waterinloop

Waterberging Volkerak-Zoommeer

Keermiddel Tholen

Sluishoofd
Plattegrond, Aanzicht en Doorsneden

PRJ 1016

Nota van inlichtingen

getekend	B. Ghazi		d.d. 03-03-2015	schaal 1:100
gecontroleerd	S. Vermunt		d.d. 03-03-2015	
accoord	S. Vereeke		d.d. 03-03-2015	in 16 bladen, blad nr. 9
gewijzigd				841x1261 VZM-2014-009

Bronnen: 1:250000 Topografische kaart Nederland, 1:10000 Topografische kaart Nederland, Kadaster topografie
Auteursrechten: Stichting Deltawerken