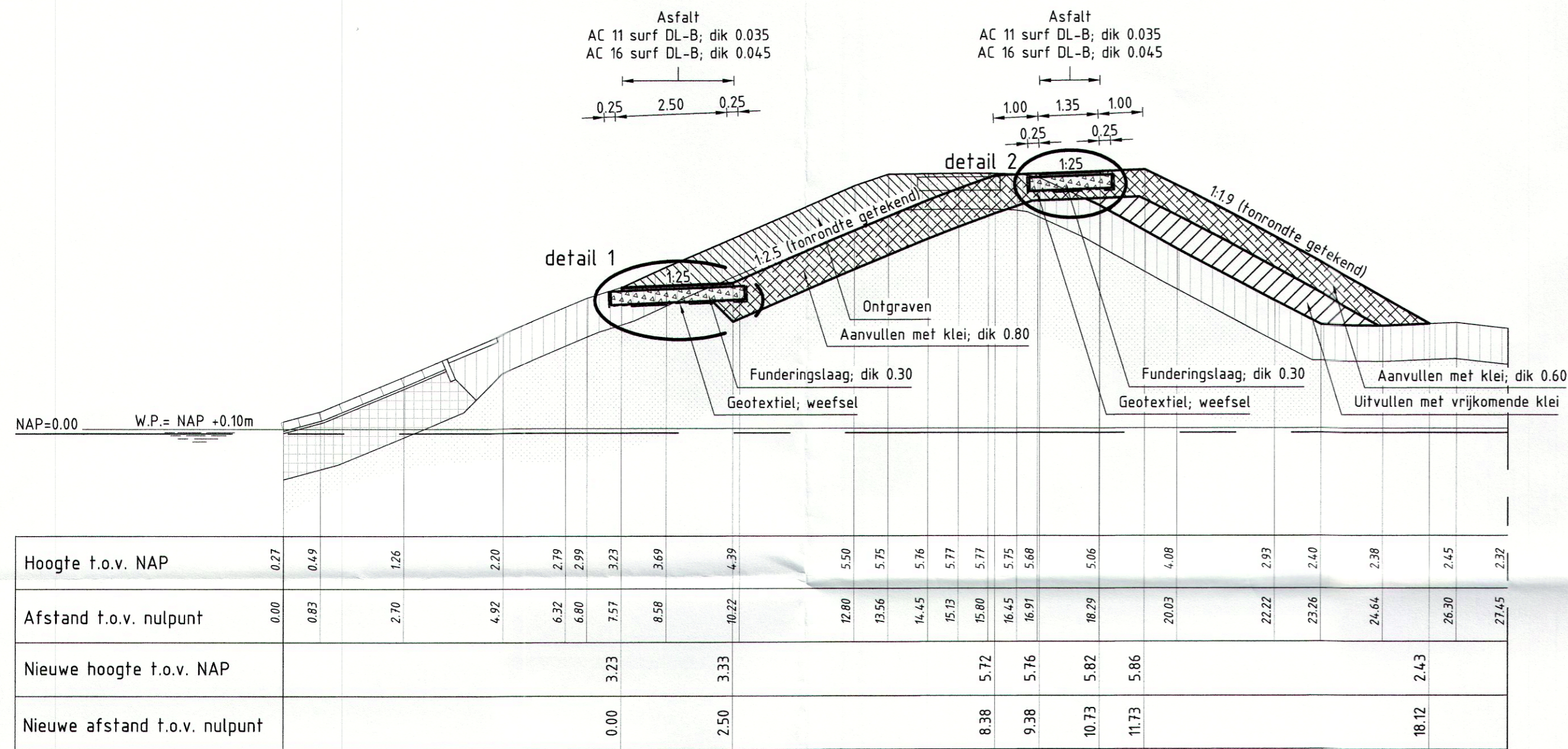
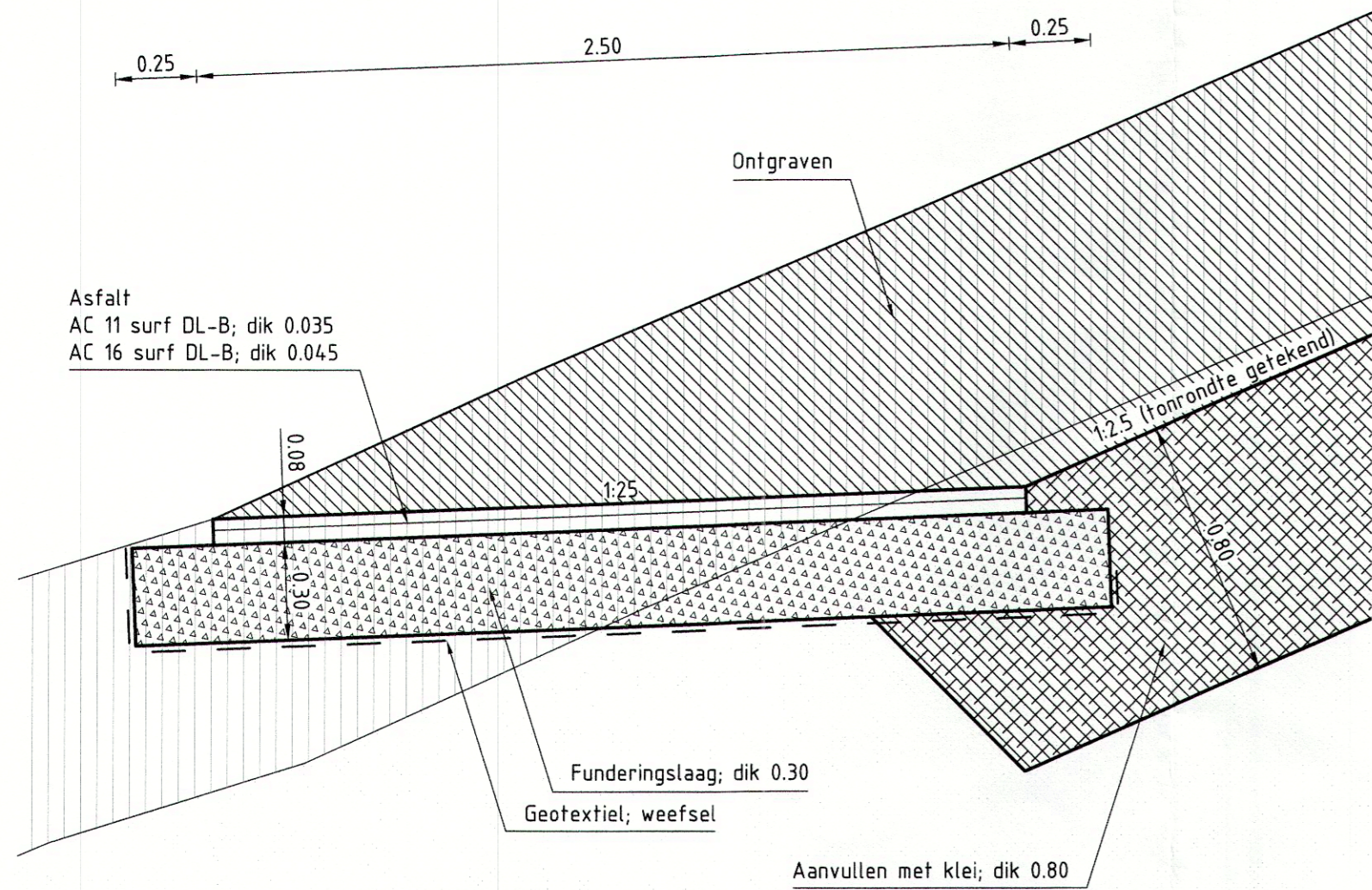


DWARSPROFIEL 4 bestaand
schaal 1:100

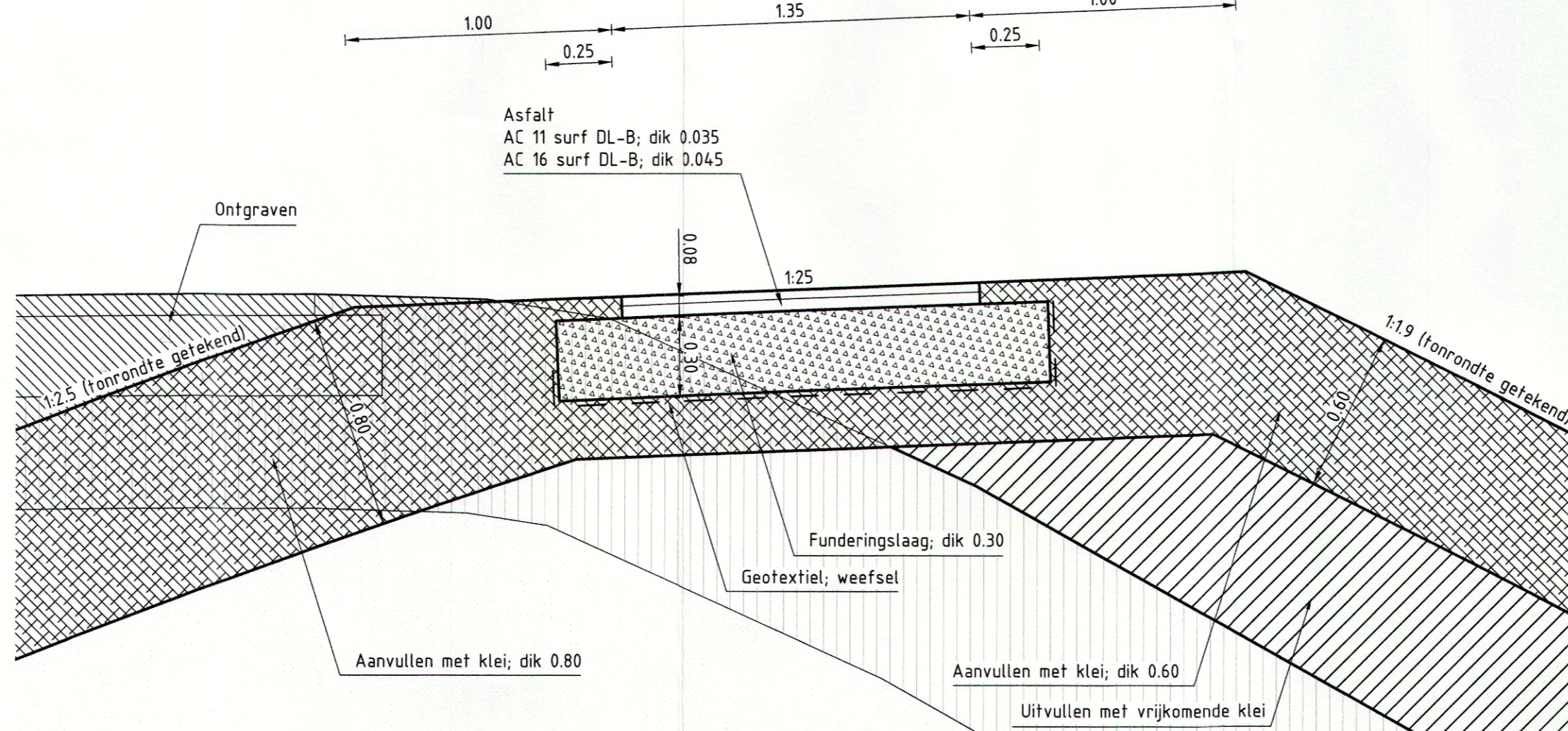


DWARSPROFIEL 4 nieuw van dp776+20m tot dp777+25m
schaal 1:100

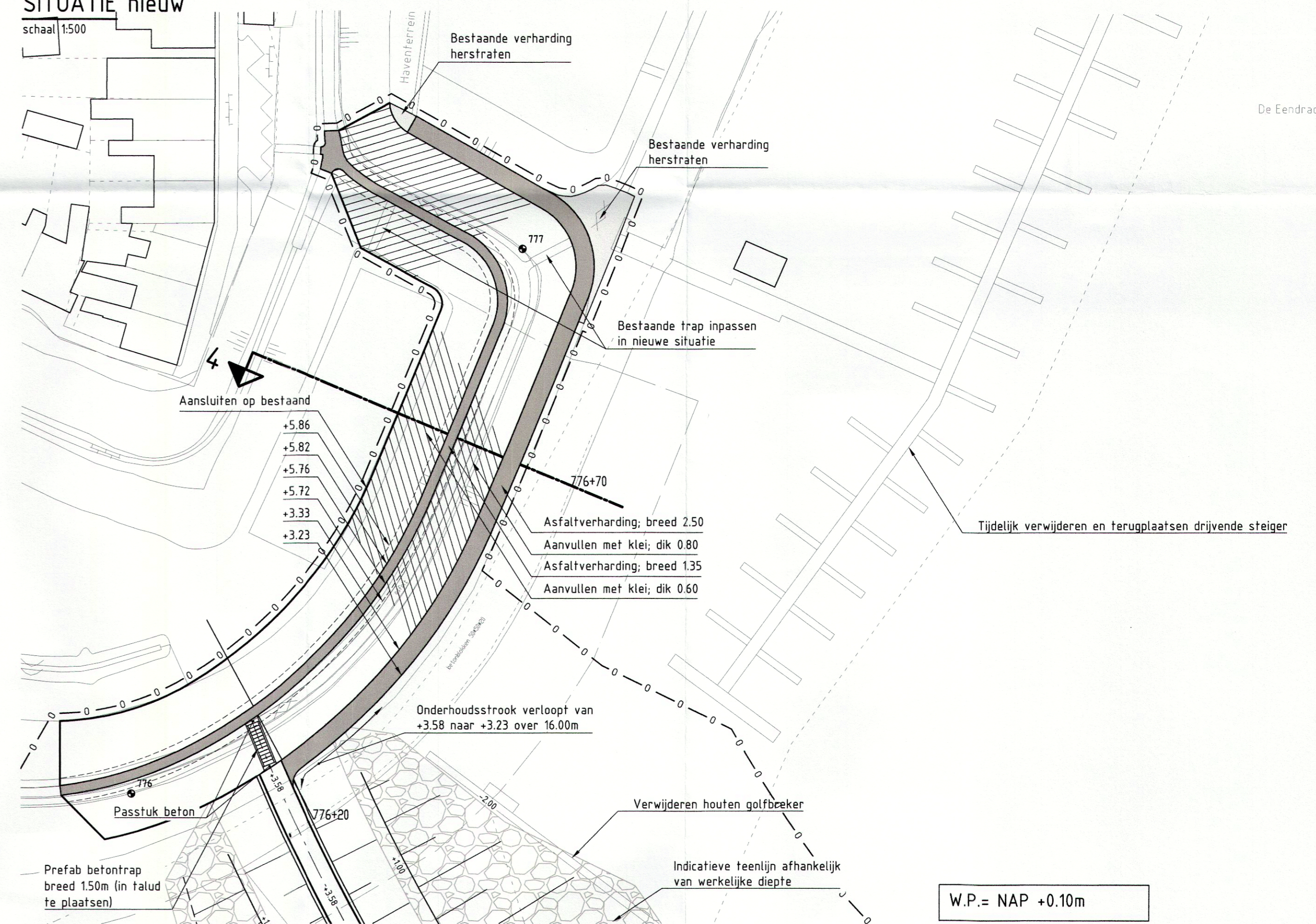
DETAIL 1
schaal 1:20



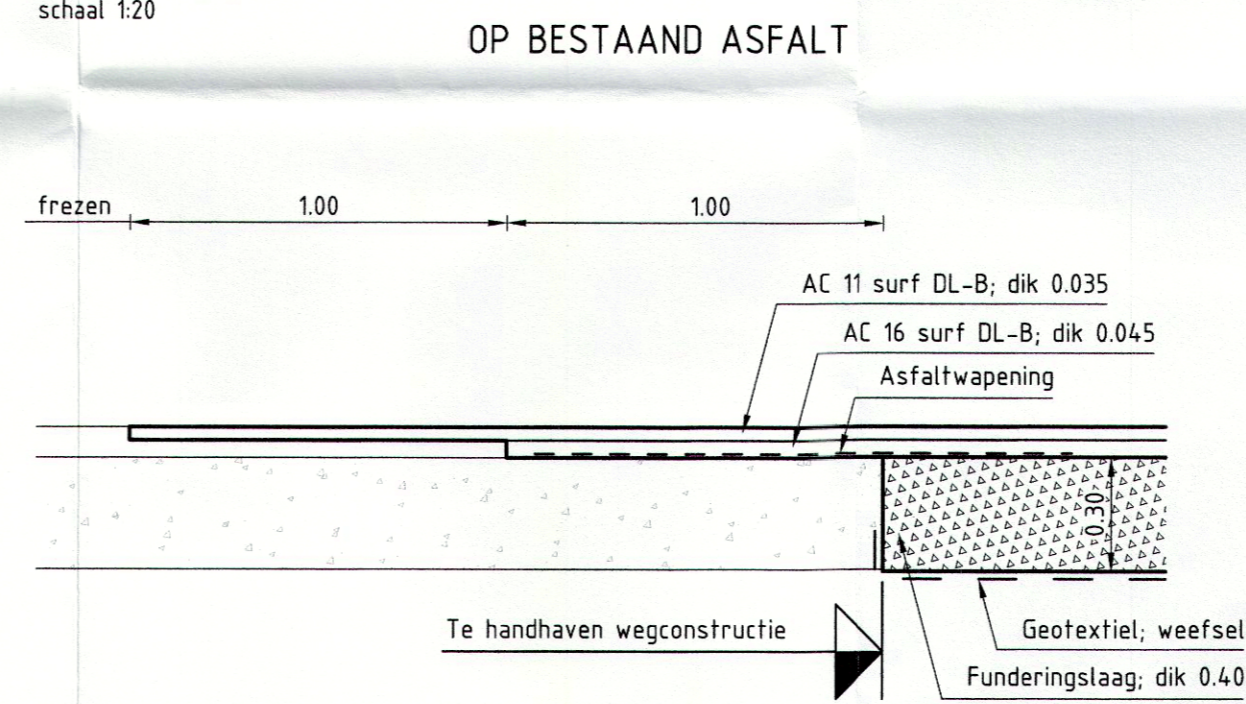
DETAIL 2
schaal 1:20



SITUATIE nieuw
schaal 1:500



DETAIL A
schaal 1:20



VERKLARING

Hoogtematen in meters t.o.v. NAP
Maten in meters tenzij anders aangegeven
Alle maten in het werk controleren

- Bestaand profiel
- Te maken werk
- Geotextiel
- Betonblokken (bestaand)
- Klei (bestaand)
- Mijnssteen (bestaand)
- Zand (bestaand)
- Slak (bestaand)
- Asphalt (nieuw)
- Klei (nieuw)
- Funderingslaag (nieuw)
- Grond ontgraven
- Grond aanvullen

Behoort bij besluit / ~~besluit~~ van
Burgemeester en Wethouders
van Tholen d.d.
no. ~~Z-HZ-WA002015-002076~~
Mij bekend,
De mandataris

MONUMENTENCOMMISSIE
Streekl. 45
Postbus 2028 3020 GP ROTTERDAM
Tel. 010 - 299 94 45
2015/207
9/3/15

WELSTANDSCOMMISSIE
Streekl. 45
Postbus 2028 3020 GP ROTTERDAM
Tel. 010 - 299 94 45
nummer
2015/207
09/03/15

15.03.15

Waterberging Volkerak-Zoommeer		PRJ 1016	
Keermiddel Tholen			
Situatie (mindervalidetoegang) nieuw met Dwarsprofiel 4 bestaand en nieuw van dp776+20m tot dp777+25m en Details			
getekend	B. Ghazi	dd.	17-02-2015
gecontroleerd	S. Vermunt	dd.	17-02-2015
accorde	S. Vereeke	dd.	17-02-2015
gewijzigd			
in 16 bladen, blad nr. 8		A1 VZM-2014-008	