

# Gewijzigde kaart Peilbesluit Driebruggen

Waterhuishoudkundige inrichtingskaart  
behorende bij het Peilbesluit Driebruggen 2009

vastgesteld door het algemeen bestuur in de openbare  
vergadering van 20 mei 2009

Voorzitter,  
Dhr. P.J.M. Poelmann


Secretaris  
Drs. E. Th. Meuleman

*Poelmann*

*Meuleman*

Gepland op: 20-05-2009  
Op: 20-05-2009  
Bij het College van Gedeputeerde Staten van Utrecht  
Namens het: *Poelmann*  
V.A.M. Veldman  
Afdelingshoofd Steden en Water

## Legenda:

 Gebied vervallen uit  
peilbesluit  
Driebruggen en is  
toegevoegd aan  
peilbesluit boezem  
Oude Rijn

## Detail peilbesluit boezem Oude Rijn



## Legenda


### Grenzen

 Grens peilbesluit

 Peilgebied


### Watergangen

 Primair


 Tertiair

### Kunstwerken


 Gemaal


 Inlaat


 Sluis

 Peilschaal

### Achtergrond

 Bebouwing

 Water


 Wegen


### Peilen

 Peilgebiedscode

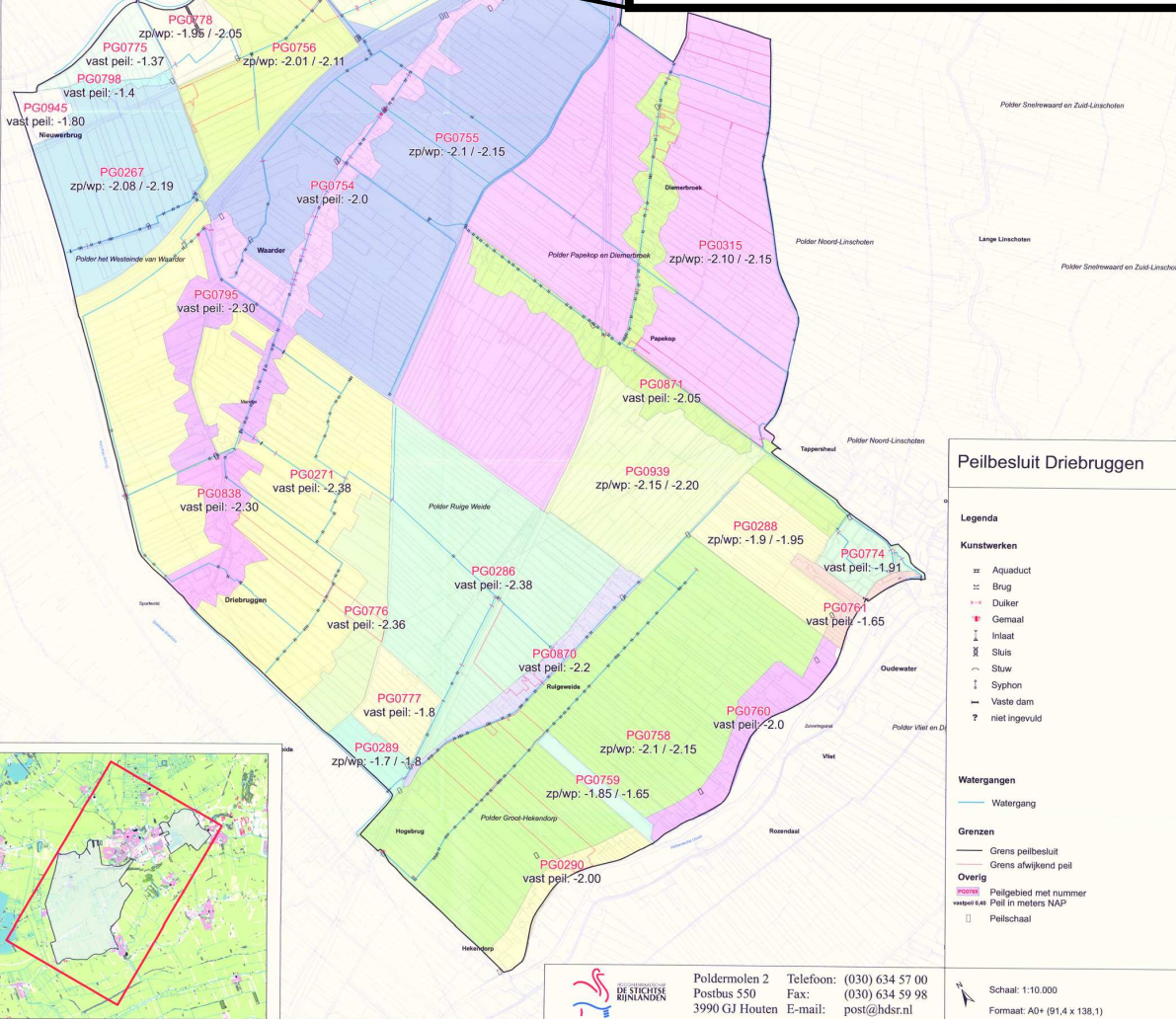
### Meerjarige peilregistratie

Geautomatiseerde peilregistratie peil in m t.o.v. NAP

 Peilschaal

 Peilschaal

© De auteursrechten en databankrechten van de ondergrond zijn voorbehouden aan de Topografische Dienst Kadaster, Emmen, 2014



## Peilbesluit Driebruggen

### Legenda

#### Kunstwerken

 Aquaduct

 Brug

 Duiker

 Gemaal

 Inlaat

 Sluis

 Stuw

 Syphon

 Waste dam

 niet ingevuld

#### Watergangen

 Watergang

#### Grenzen

 Grens peilbesluit

 Grens afwijkend peil

#### Overig

 Peilgebied met nummer

 Peil in meters NAP

 Peilschaal



Poldermolen 2 Telefoon: (030) 634 57 00  
Postbus 550 Fax: (030) 634 59 98  
3990 GJ Houten E-mail: post@hdsr.nl



Schaal: 1:10 000  
Formaat: A0\* (91,4 x 138,1)

Ondergrond (c) Topografische Dienst, Emmen.