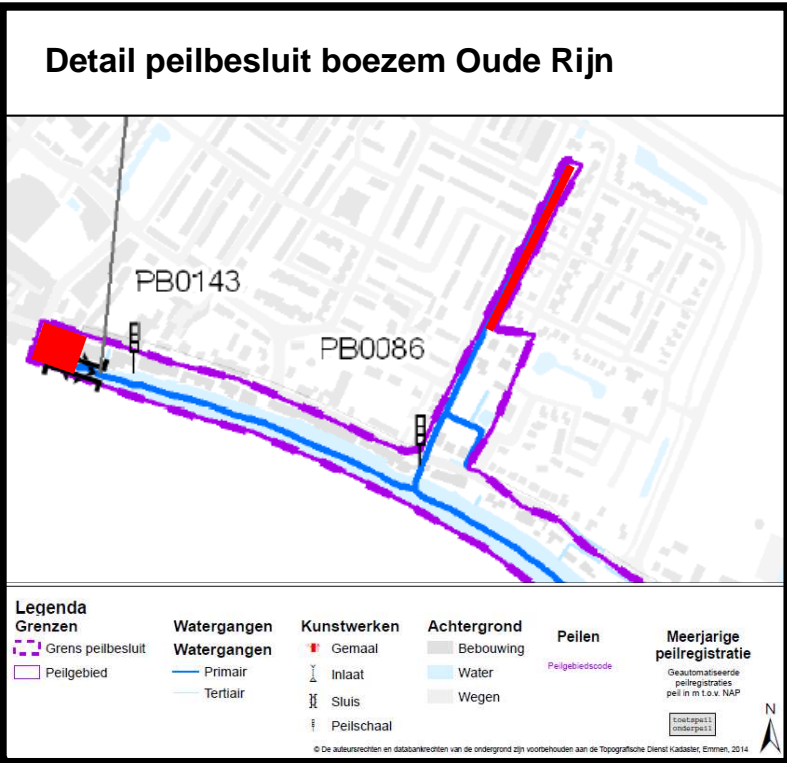
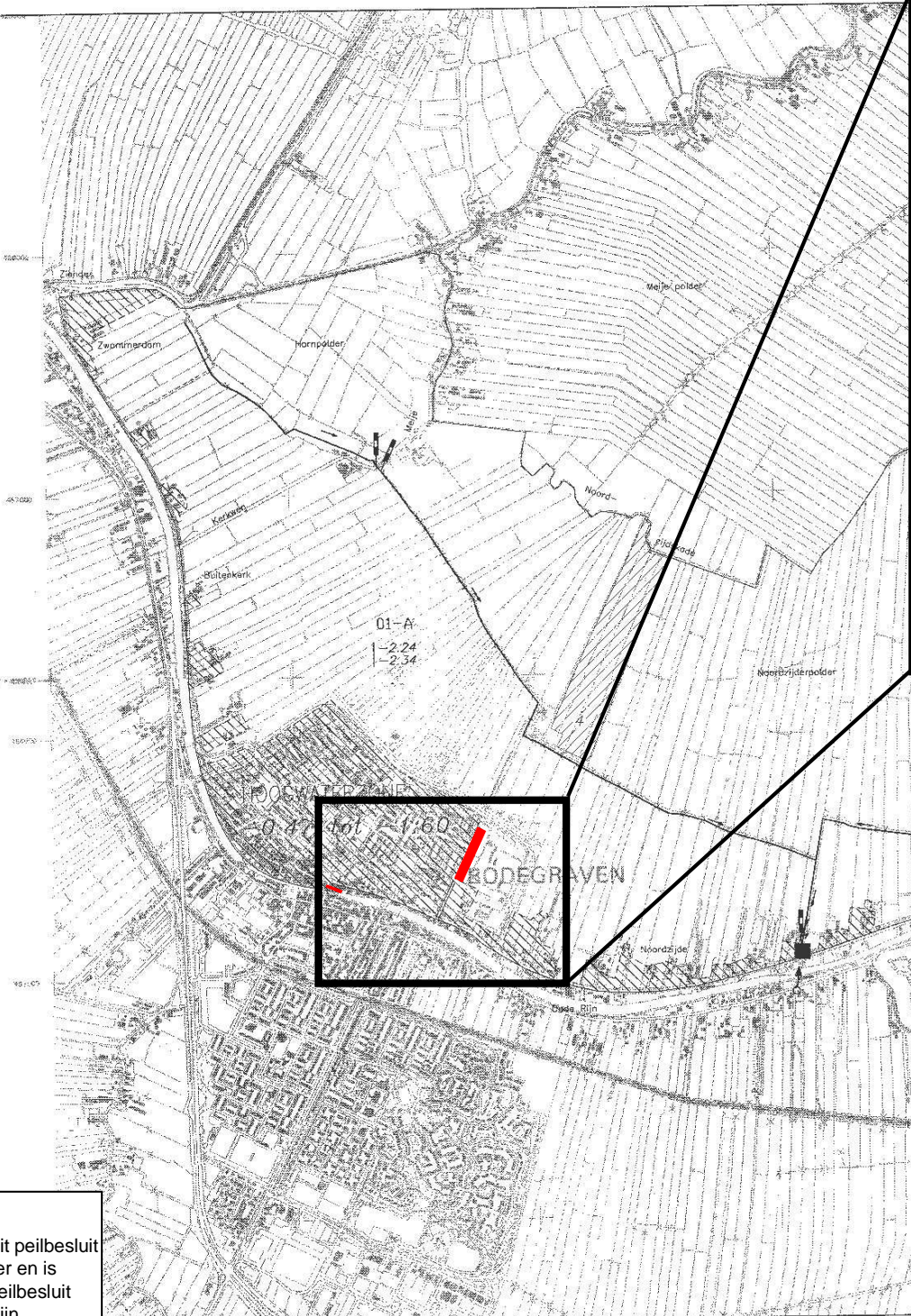


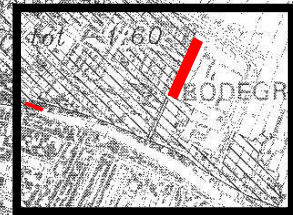
Gewijzigde kaart Peilbesluit Noordzijderpolder



Legenda

Grens peilbesluit	Watergangen	Kunstwerken	Achtergrond	Peilen	Meerjarige peilregistratie
Peilgebied	Primair	Gemaal	Bebouwing	Peilgebiedscode	Geautomatiseerde peilregistratie peil in m t.o.v. NAP
	Tertiair	Inlaat	Water		
		Stuis	Wegen		
		Peilschaal			

© De auteursrechten en databankrechten van de ondergrond zijn voorbehouden aan de Topografische Dienst Kadaster, Emmen, 2014



LEGENDA

16-A	Peilgebiednummer
-2.35	Schouwpeil
-2.50	Zomerpeil
	Peilschaal
	Grenspeilgebied
	Hoofdwatergang
	Hoogwaterzone
	Onderbarnaling (incl. nummer)
	Stroomingsrichting
	Stuw / overstort
	Gemaal
	Inlaatpunt

Legenda:

Gebied valt uit peilbesluit Noordzijderpolder en is opgenomen in peilbesluit boezem Oude Rijn

Peilbesluit Noordzijderpolder
Kaart behorende bij het peilbesluit Noordzijderpolder

SCHAAL	1:10.000	GEZIEEN	MAAK	PARAF	REV.	DATUM
GET	M.v.Buren	HFD.OPZ.	G. Verloop			
DATUM	24-11-94	HFD.TD	G. Vrolijk			

TEK.NR. 940161
FORMAAT A1
RUBR. G

Groot-Waterschap van Woerden
Havenstraat 30
3441 BW Woerden
Tel: 03480-30028
Fax: 03480-30038