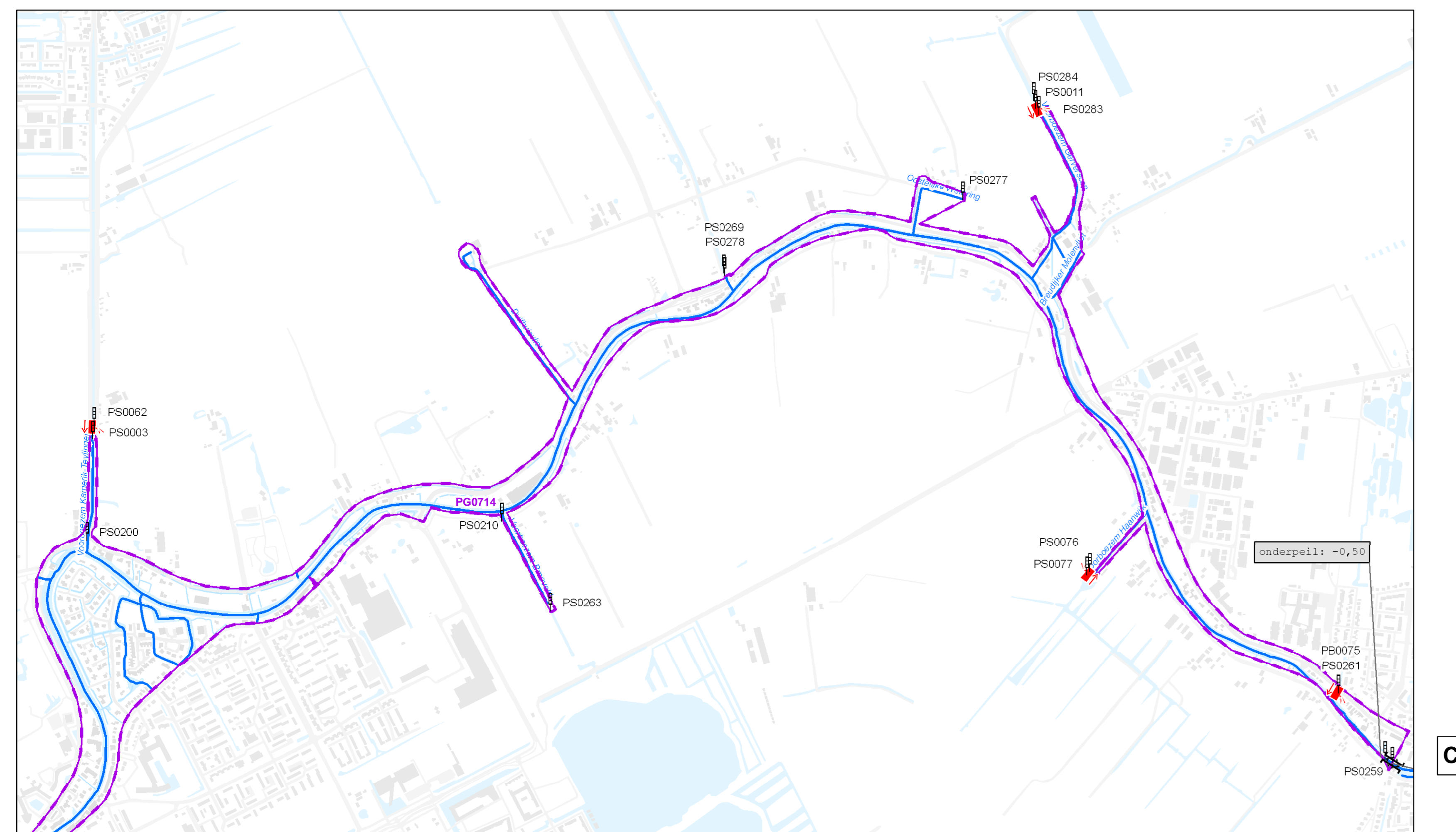
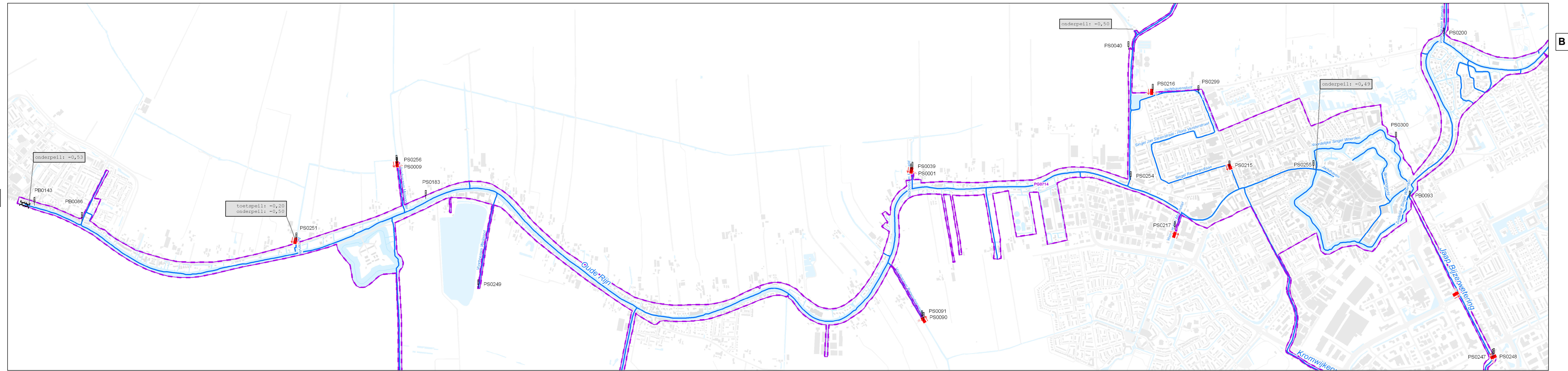


Waterhuishoudkundige inrichting boezemstelsel Oude Rijn - Oude Rijn



Legenda

Grenzen	Watergangen	Kunstwerken	Achtergrond	Peilen	Meerjarige peilregistratie
--- Grens peilbesluit	— Primaair	■ Gemaal	■ Bebouwing	■ Peilgebiedscode	■ Geautomatiseerde peilregistratie peil in m t.o.v. NAP
■ Peilgebied	— Tertiair	Y Inlaat	■ Water		
		⊥ Sluis	■ Wegen		
		⊥ Peilschaal			

© De auteursrechten en databankrechten van de ondergrond zijn voorbehouden aan de Topografische Dienst Kadaster, Emmen, 2014


Waterhuishoudkundige inrichtingskaart behorende bij peilbesluit boezemstelsel Oude Rijn.

Vastgesteld door het Algemeen Bestuur in de openbare vergadering, op te

Dijkgraaf
P.J.M. Poelmann

Secretaris-Directeur
J. Goedhart

KaartID: SB_20140910_01	Afdeling: P&A	Datum: 10-09-2014
Project: Peilbesluit boezemstelsel Oude Rijn	Omschrijving: Waterhuishoudkundige inrichtingskaart	Paraaf: LvD
		Schaal: 1:10.000 (A0)


 Provinciale Staten van de Stichtse Rijnlanden
 Poldermolen 2
 Postbus 550
 3990 GJ Houten
 Telefoon: (030) 634 57 00
 Fax: (030) 634 59 98
 E-mail: post@hdsr.nl