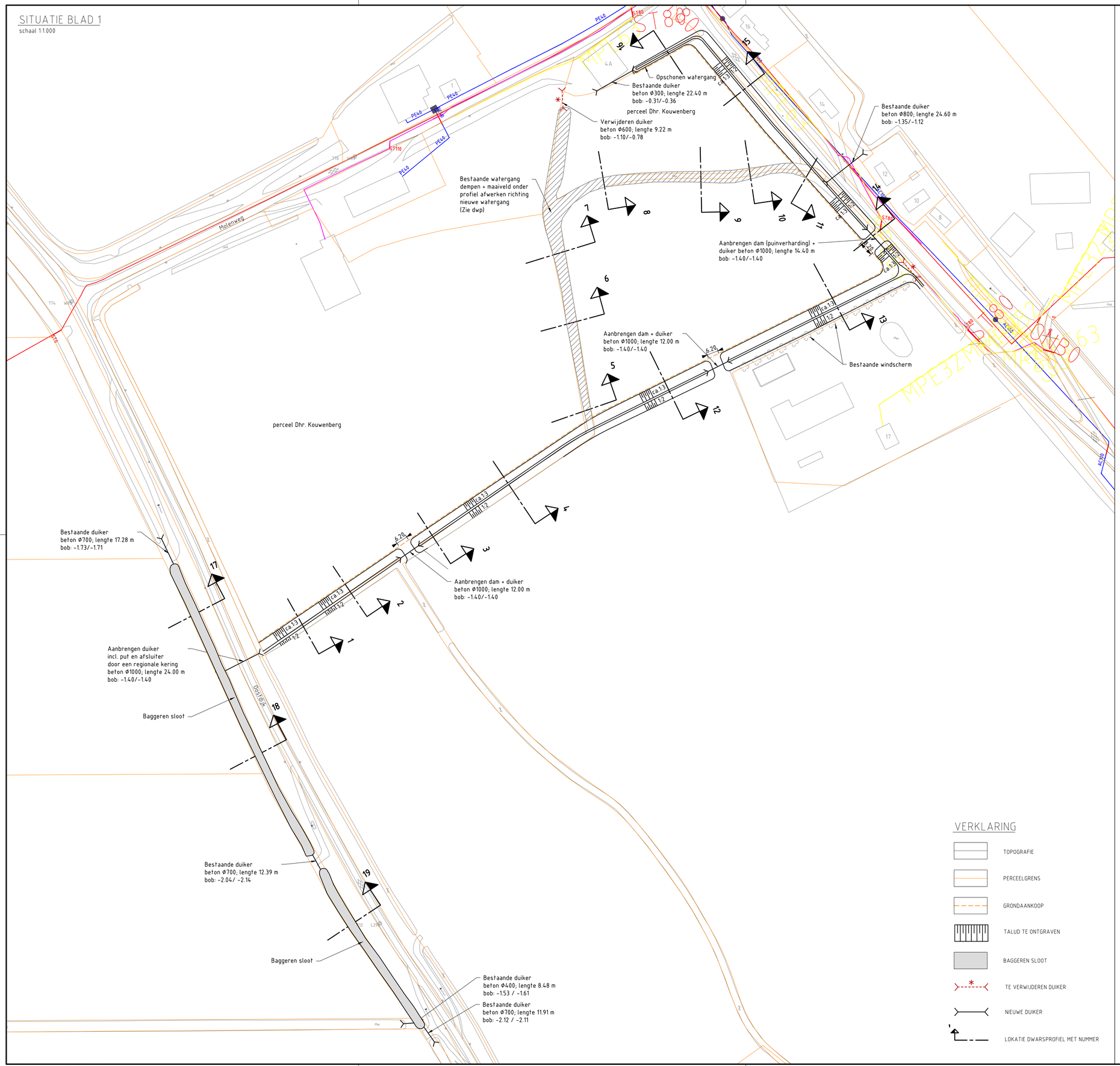
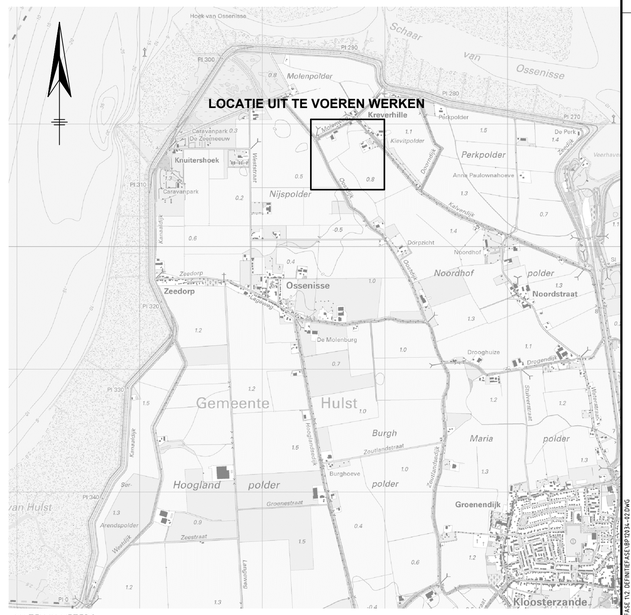
SITUATIE BLAD 1

schaal 1:1.000



VERKLARING

- TOPOGRAFIE
- PERCEELGRENS
- GRONDAANKOOP
- TALUD TE ONTGRAVEN
- BAGGEREN SLOOT
- TE VERWIJDEREN DUIKER
- NIEUWE DUIKER
- LOKATIE DWARSPROFIEL MET NUMMER



MATEN IN METERS
DIAMETERS IN MILLIMETERS
HOOGTEMATEN IN METERS T.O.V. N.A.P.

OVERZICHTSSITUATIE

schaal 1:25.000

versie	omschrijving	datum	getekend	gecontr.
A	Wijziging ontwerp	20-01-2015	WG	

Waterschap Scheldestromen

Kanaalweg 1, 4337 PA Middelburg, Postbus 1000 4330 ZW Middelburg, Tel: (088) 2461000 Mail: info@scheldestromen.nl

onderwerp:

Maatregelen Nijs- en Hooglandpolder

omschrijving:

Verbreding waterloop perceel Kouwenberg
Overzicht situatie

behoort bij:

corsanummer:

	paraaf	afd.	datum
getekend	WG	IB	24-06-2014
gezien		IB	24-06-2014
gecontroleerd		IB	24-06-2014

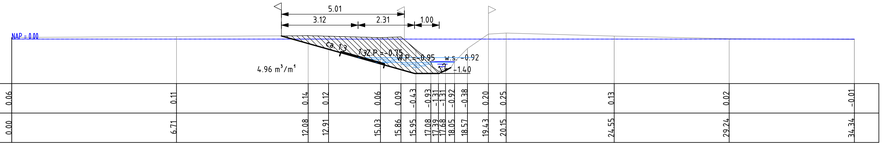
aantal bladen: 3 | blad: 1 | tek.nr. BP-PRJ1169-02 | bestekn.r.

projectfase: 2. Definitiefase | formaat: A1 | schaal: 1: 1000 | status: DEFINITIEF

Waterschap Scheldestromen

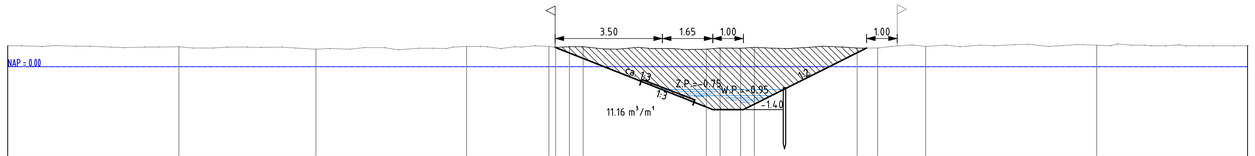
Topografische ondergrond: (c) Topografische Dienst Kadaster
Kadastrale ondergrond: (c) Kadaster, Middelburg Topografische ondergrond: (c) Regionaal samenwerkingsverband Zeeland GBKN

DWARSPROFIEL 1
schaal 1:100



| | | |

DWARSPROFIEL 12
schaal 1:100



| | | |