



BESLUIT NATUURBESCHERMINGSWET 1998 VAN GEDEPUTEERDE STATEN VAN  
GELDERLAND

---

Artikel 19d en 19e

**Datum besluit** : 24 februari 2015  
**Onderwerp** : Natuurbeschermingswet 1998 - 2014-011227 - gemeente Voorst  
**Activiteit** : het wijzigen van een melkrundveehouderij aan de Broekstraat 22,  
7382 AB Klarenbeek  
**Verlenen/weigeren** : verlenen vergunning

**Aanvrager** : Melkveebedrijf Van de Hel  
**Zaaknummer** : 2014-011227

Beslissing van GEDEPUTEERDE STATEN VAN GELDERLAND op het verzoek van Melkveebedrijf Van de Hel, Broekstraat 22 te Klarenbeek, hierna te noemen aanvrager, van 1 augustus 2014 om een vergunning in het kader van de Natuurbeschermingswet 1998, hierna de Nbw 1998.

### **Aanvraag en procesverloop**

De aanvraag voorziet in het wijzigen van een melkrundveehouderij met jongvee. De inrichting is gelegen op ongeveer 4.600 meter van het Natura 2000-gebied Veluwe, op ongeveer 4.950 meter van het Natura 2000-gebied Landgoederen Brummen en op ongeveer 6.600 meter van het Natura 2000-gebied Rijntakken.

Voor de beoordeling van de aanvraag is het aanvraagformulier Nbw 1998 agrarische bedrijven inclusief bijlagen, d.d. 31 juli 2014, gebruikt.

Het ontwerpbesluit heeft in de periode van 9 december 2014 tot 20 januari 2015 ter inzage gelegen. Het ontwerpbesluit is tevens toegezonden aan het college van Burgemeester en Wethouders van de gemeente Voorst. Wij hebben geen zienswijzen ontvangen.

Op deze vergunningaanvraag is afdeling 3.4 van de Algemene wet bestuursrecht van toepassing verklaard.

### **Besluit**

Gedeputeerde Staten van Gelderland;  
Gelet op de artikelen 16, 19d, 19e en 43 van de Nbw 1998;

HEBBEN BESLOTEN

Melkveebedrijf Van de Hel een vergunning conform de beschrijving in de aanvraag te **verlenen** onder de volgende voorschriften:

- 1 Deze vergunning dient op het bedrijf aanwezig te zijn.
- 2 Op het moment dat deze vergunning in werking treedt, vervangt deze de op 19 november 2012 verleende Nbw-vergunning met zaaknummer 2012-012027.

### **Beoordeling van de aanvraag**

De aanvraag betreft een melkrundveehouderij waarbij een uitbreiding van de ligboxenstal plaatsvindt en de veebezetting wordt gewijzigd.

De mogelijk schadelijke effecten op de instandhoudingsdoelstellingen worden uitsluitend veroorzaakt door stikstofdepositie.

Mogelijke effecten kunnen optreden op de Natura 2000-gebieden Veluwe, Landgoederen Brummen en Rijntakken. De instandhoudingsdoelstellingen van de voor deze aanvraag relevante Natura 2000-gebieden zijn vermeld in bijlage 1.

#### *Toetsing Depositie*

Binnen de Natura 2000-gebieden zijn verschillende habitattypen aanwezig. Deze hebben een kritische depositiewaarde. Als de ammoniakdepositie boven deze waarde uitkomt, kunnen er soorten verdwijnen die kenmerkend zijn voor deze habitattypen.

Nu sprake is van een wijziging van de bestaande activiteit kan, ondanks de te treffen maatregelen, een depositietoename op de stikstofgevoelige habitattypen per saldo niet op voorhand worden uitgesloten.

Voor de inrichting is de onderstaande vergunning verleend:

**Tabel 1 Vergunningenhistorie**

Vergunning/melding	Datum	Emissie (kg)
Vergunning Natuurbeschermingswet nr. 2012-012027	19 november 2012	1.802,3

In tabel 2 is de vergunde en de aangevraagde veebezetting weergegeven. In tabel 3 is de depositie van de vergunde en de aangevraagde situatie weergegeven.

**Tabel 2 Veebezetting**

Vergunde veebezetting op 19 november 2012		
Diersoort	Rav-code	Aantal
Melk- en kalfkoeien	A 1.100.1	136
Vrouwelijk jongvee tot 2 jaar	A 3	87
Overig rundvee	A 7	18

Aangevraagde veebezetting		
Diersoort	Rav-code	Aantal
Melk- en kalfkoeien	A 1.100.1	154
Vrouwelijk jongvee tot 2 jaar	A 3	87

**Tabel 3 NH<sub>3</sub>-depositie van het bedrijf in mol/ha/jr**

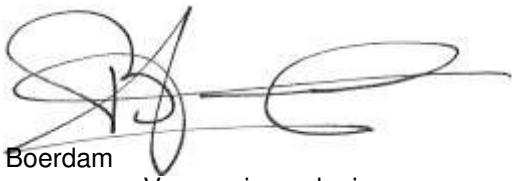
Habitatype	Depositie		
	Vergund op 19-11-2012	Aangevraagd	Vershil
<i>Veluwe</i>			
H9120 Beuken-eikenbossen met hulst	0,5	0,5	0,0
H4030 Droge heiden	0,3	0,3	0,0
H4010A Vochtige heiden	0,3	0,3	0,0
<i>Landgoederen Brummen</i>			
H3130 Zwakgebufferde vennen	0,5	0,5	0,0
H6410 Blauwgraslanden	0,5	0,5	0,0
H3160 Zure vennen	0,4	0,4	0,0
<i>Rijntakken</i>			
H91E0A Zachthoutoobossen	0,4	0,4	0,0
H6510A Glanshaverhooilanden	0,4	0,4	0,0
H6510B Vossenstaartgraslanden	0,4	0,4	0,0

Uit tabel 3 blijkt dat in de aangevraagde situatie ten opzichte van de vergunde situatie op 19 november 2012 sprake is van een gelijkblijvende stikstofdepositie op de stikstofgevoelige habitattypen. Nu de aangevraagde depositie in vergelijking tot de vergunde depositie ten tijde van de aanwijzing van de Natura 2000-gebieden niet toeneemt, achten wij significant negatieve effecten uitgesloten.

### **Conclusie**

Uit de bij de aanvraag behorende stukken blijkt dat dit bedrijf in bezit is van een vergunning in het kader van de Natuurbeschermingswet 1998 van 19 november 2012. De aangevraagde depositie overschrijdt de depositie van deze vergunning niet. Gelet hierop is voor de aangevraagde activiteit geen passende beoordeling vereist. Nu tevens de belangen zoals vermeld in artikel 19 e sub c Nbw 1998 niet aan de orde zijn, kan de vergunning worden verleend.

Namens Gedeputeerde Staten van Gelderland,



H. Boerdam  
teammanager Vergunningverlening

### **Beroep**

Belanghebbenden kunnen binnen zes weken na de dag waarop het besluit ter inzage is gelegd hiertegen beroep instellen bij de Afdeling bestuursrechtspraak van de Raad van State (Postbus 20019, 2500 EA 's-Gravenhage).

Zij die partij zijn in de hoofdzaak kunnen bij de voorzitter van de Afdeling bestuursrechtspraak een verzoek indienen om een voorlopige voorziening te treffen.

Voor het behandelen van het beroepschrift en voor het behandelen van een verzoek om een voorlopige voorziening wordt griffierecht geheven. Over de hoogte en de wijze van betaling van het griffierecht kunt u informatie verkrijgen bij de Raad van State, telefoonnummer (070) 426 44 26.

bijlagen:

- Bijlage 1: Instandhoudingsdoelstellingen
- Bijlage 2: AAgro-Stacksberekening vergunde situatie Nbw 19 november 2012
- Bijlage 3: AAgro-Stacksberekening aangevraagde situatie

**BIJLAGE 1: Instandhoudingsdoelstellingen van de voor deze aanvraag relevante Natura 2000-gebieden**

***Veluwe (Habitatrichtlijn en Vogelrichtlijn)***

**Aanwijzing en aanmelding**

Het gebied Veluwe is op 11 juni 2014 definitief aangewezen als Habitatrichtlijngebied. De aanwijzing als Beschermd natuurmonument van de Leemputten bij Staverden en het mosterdveen is hiermee van rechtswege komen te vervallen.

De Veluwe is op 24 maart 2000 aangewezen als Vogelrichtlijngebied. In 2003 is de Veluwe aangemeld als Habitatrichtlijngebied bij de Europese Commissie. Op 7 december 2004 heeft de Europese Commissie de communautaire lijst vastgesteld op basis waarvan Nederland het gebied moet aanwijzen.

In onderstaande tabel staan de voor NH<sub>3</sub> gevoelige instandhoudingsdoelstellingen voor het Natura 2000-gebied Veluwe.

**Tabel 1 Instandhoudingsdoelstellingen (Bron: Aanwijzingsbesluit Veluwe)**  
 (= behoudsdoelstelling; > ontwikkelingsdoelstelling)

<b><i>Habitattypen</i></b>	<b><i>Doelstelling verspreiding</i></b>	<b><i>Doelstelling oppervlakte</i></b>	<b><i>Doelstelling kwaliteit</i></b>
H2310 Stufzandheiden met struikhei	=	>	>
H2320 Binnenlandse kraaiheibegroeiingen	=	=	=
H2330 Zandverstuivingen	=	>	>
H3130 Zwakgebufferde vennen	=	=	=
H3160 Zure vennen	=	=	>
H4010A Vochtige heiden op zandgronden	=	>	>
H4030 Droge heiden	=	>	>
H5130 Jeneverbesstruwelen	=	=	>
H6230 Heischrale graslanden <sup>1</sup>	=	>	>
H6410 Blauwgraslanden	=	>	>
H7110B Actief hoogveen <sup>1</sup>	=	>	>
H7140 Overgangs en trilvenen	=	=	=
H7150 Pioniervegetaties met snavelbiezen	=	>	>
H7230 Kalkmoerassen	=	=	=
H9120 Beuken-eikenbossen met hulst	=	>	>
H9190 Oude eikenbossen	=	>	>
H91E0C Beekbegeleidende alluviale bossen <sup>1</sup>	=	=	>

<sup>1</sup>Prioritair habitattype

***Landgoederen Brummen (Habitatrichtlijn)***

**Aanwijzing en aanmelding**

Het gebied Landgoederen Brummen is op 4 juni 2013 definitief aangewezen als Habitatrichtlijngebied. Op 20 mei 2003 is Landgoederen Brummen in zijn geheel aangemeld als speciale bescher-mingszone krachtens de Habitatrichtlijn (92/43/EEG). Op 7 december 2004 heeft de Europese Commissie de communautaire lijst vastgesteld op basis waarvan Nederland het gebied moet aanwijzen.

In onderstaande tabel staan de voor NH<sub>3</sub> gevoelige instandhoudingsdoelstellingen voor het Natura 2000-gebied Landgoederen Brummen.

**Tabel 1 Instandhoudingsdoelen (bron: Aanwijzingsbesluit Landgoederen Brummen)**  
(= behouddoelstelling; > ontwikkeldoelstelling)

<b>Habitattypen</b>	<b>Doelstelling oppervlakte</b>	<b>Doelstelling kwaliteit</b>
H3130 Zwakgebufferde vennen	=	>
H4010A Vochtige heiden op zandgronden	>	>
H6230 Heischrale graslanden <sup>1</sup>	>	>
H6410 Blauwgraslanden	>	>
H7150 Pioniervegetaties met snavelbiezen	=	=
H9120 Beuken- eikenbossen met hulst	=	=
H91E0C Beekbegeleidende alluviale bossen <sup>1</sup>	=	>

<sup>1</sup>Prioritair habitatype

**Natura 2000-gebied Rijntakken (Dit omvat de Habitatrictlijn- en Vogelrichtlijngebieden Uiterwaarden IJssel, Uiterwaarden Waal, Uiterwaarden Neder-Rijn en Gelderse Poort)**

**Aanwijzing en aanmelding**

De Rijntakken is op 24 maart 2000 aangewezen als Vogelrichtlijngebied en daarnaast op 20 mei 2003 aangemeld als Habitatrictlijngebied. Op 7 december 2004 heeft de Europese Commissie de communautaire lijst vastgesteld op basis waarvan Nederland het gebied moet aanwijzen.

Het gebied is op 29 april 2014 aangewezen. De aanwijzing als staatsnatuurmonument is hiermee van rechtswege komen te vervallen.

In onderstaande tabel staan de voor NH<sub>3</sub> gevoelige instandhoudingsdoelstellingen voor het Natura 2000-gebied Rijntakken.

**Tabel 1 Instandhoudingsdoelstellingen (Bron: aanwijzingsbesluit Rijntakken)**  
(= behouddoelstelling; > ontwikkelingdoelstelling; =(<) behouddoelstelling maar achteruitgang toegestaan ten gunste van specifieke ontwikkeldoelstelling)

<b>Habitattypen</b>	<b>Doelstelling oppervlakte</b>	<b>Doelstelling kwaliteit</b>
H3150 Meren met krabbenscheer en fonteinkruiden	>	>
H3260B Beken en rivieren met waterplanten	>	=
H6120 Stroomdalgraslanden <sup>1</sup>	>	>
H6430C Ruigten en zomen, droog	=	=
H6510A Glanshaverhooilanden	>	>
H6510B Vossenstaarthooilanden	>	>
H91E0A Rivierbegeleidende zachthoutoibossen	=	>
H91E0B Essen-iepenbossen	>	>
H91F0 Droge hardhoutoibossen	>	>

<sup>1</sup>Prioritair habitatype

**BIJLAGE 2: AAgro-Stacksberekening vergunde situatie Nbw 19 november 2012**

Naam van de berekening: Broekstraat 22 vergund  
 Gemaakt op: 6-11-2014 12:11:05  
 Zwaartepunt X: 201,000 Y: 466,500  
 Cluster naam: Broekstraat 22 te Klarenbeek  
 Berekende ruwheid: 0,26 m

**Emissie Punten:**

Volgnr.	BronID	X-coord.	Y-coord.	Hoogte	Gem.geb. hoogte	Diam.	Uittr.snelheid	Emissie
1	Stal 1	201 023	466 471	1,5	1,5	0,5	0,40	1 140
2	Stal 2	201 035	466 446	1,5	1,5	0,5	0,40	86
3	Stal 3	201 010	466 454	5,5	4,1	0,5	4,00	557
4	Stal 6 iglo's	201 054	466 454	1,5	1,5	0,5	0,40	20

**Gevoelige locaties:**

Volgnummer	Naam	X coördinaat	Y coördinaat	Depositie
1	<i>Veluwe (rand)</i>	198 108	462 997	0,67
2	H9120 Beuken-eikenbossen met hulst	197 000	462 579	0,53
3	H4030 Droge heiden	196 166	460 830	0,31
4	H4010A Vochtige heiden	196 329	460 417	0,30
5	<i>Landgoederen Brummen (rand)</i>	202 941	461 917	0,53
6	H3130 Zwakgebufferde vennen	202 561	461 573	0,45
7	H6410 Blauwgraslanden	202 619	461 519	0,45
8	H3160 Zure vennen	202 656	461 513	0,44
9	<i>Rijntakken (rand)</i>	207 508	467 694	0,52
10	H91E0A Zachthoutoibossen	208 018	466 642	0,43
11	H6510A Glanshaverhooilanden	208 289	466 161	0,38
12	H6510B Vossenstaartgraslanden	208 812	466 307	0,35

**Details van Emissie Punt: Stal 1 (9434)**

Volgnr.	Code	Type	Aantal	Emissie	Totaal
1	A 1.100.1	Melkkoeien	120	9.5	1140

**Details van Emissie Punt: Stal 2 (9435)**

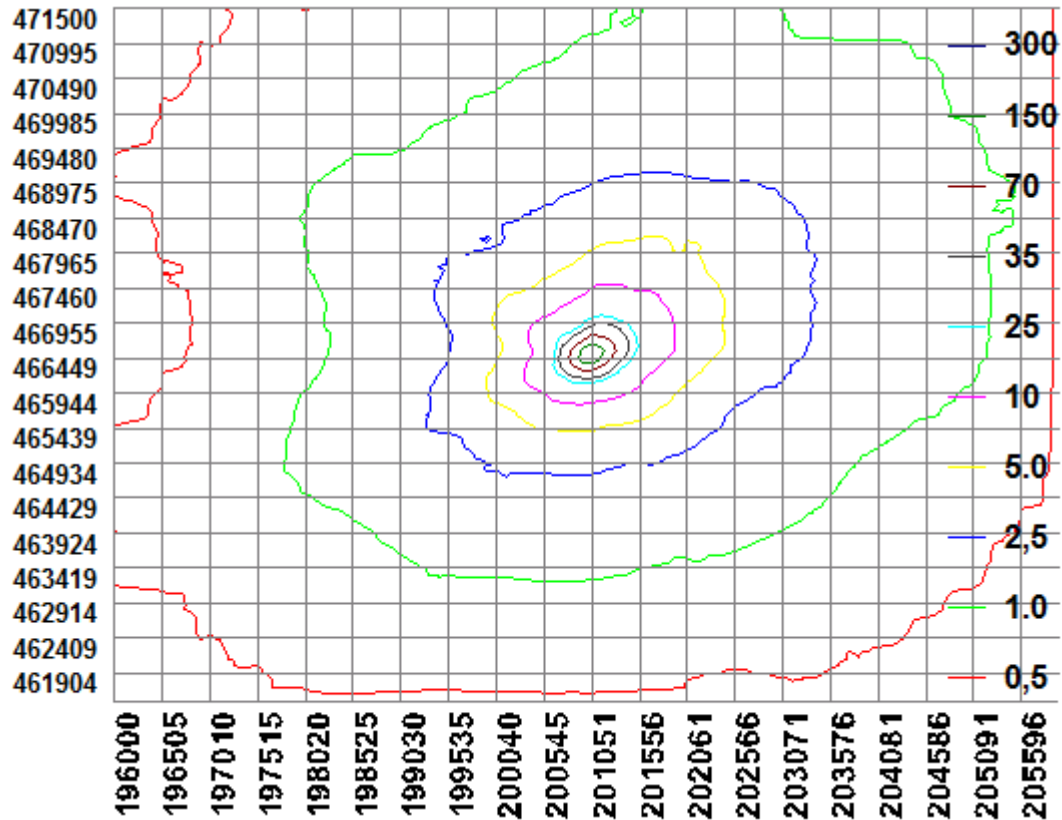
Volgnr.	Code	Type	Aantal	Emissie	Totaal
1	A 3	Vrouwelijk jongvee	22	3.9	85.8

**Details van Emissie Punt: Stal 3 (9436)**

Volgnr.	Code	Type	Aantal	Emissie	Totaal
1	A 1.100.1	Melkkoeien	16	9.5	152
2	A 7	Overig rundvee	18	9.5	171
3	A 3	Vrouwelijk jongvee	60	3.9	234

Details van Emissie Punt: Stal 6 iglo's (9437)

Volgnr.	Code	Type	Aantal	Emissie	Totaal
1	A 3	Vrouwelijk jongvee	5	3.9	19.5





**BIJLAGE 3: AAgro-Stacksberekening aangevraagde situatie**

Naam van de berekening: Broekstraat 22 Klarenbeek aanvraag  
 Gemaakt op: 6-11-2014 14:54:29  
 Zwaartepunt X: 201,000 Y: 466,500  
 Cluster naam: Broekstraat 22 te Klarenbeek  
 Berekende ruwheid: 0,26 m

**Emissie Punten:**

Volgnr.	BronID	X-coord.	Y-coord.	Hoogte	Gem.geb.hoogte	Diam.	Uittr.snelheid	Emissie
1	Stal 1	201 026	466 483	1,5	1,5	0,5	0,40	1 490
2	Stal 2	201 035	466 446	1,5	1,5	0,5	0,40	78
3	Stal 3	201 010	466 454	1,5	1,5	0,5	0,40	234

**Gevoelige locaties:**

Volgnummer	Naam	X coördinaat	Y coördinaat	Depositie
1	<i>Veluwe (rand)</i>	198 108	462 997	0,67
2	H9120 Beuken-eikenbossen met hulst	197 000	462 579	0,52
3	H4030 Droge heiden	196 166	460 830	0,31
4	H4010A Vochtige heiden	196 329	460 417	0,30
5	<i>Landgoederen Brummen (rand)</i>	202 941	461 917	0,53
6	H3130 Zwakgebufferde vennen	202 561	461 573	0,45
7	H6410 Blauwgraslanden	202 619	461 519	0,45
8	H3160 Zure vennen	202 656	461 513	0,44
9	<i>Rijntakken (rand)</i>	207 508	467 694	0,53
10	H91E0A Zachthoutooibossen	208 018	466 642	0,43
11	H6510A Glanshaverhooilanden	208 289	466 161	0,38
12	H6510B Vossenstaartgraslanden	208 812	466 307	0,35

**Details van Emissie Punt: Stal 1 (9434)**

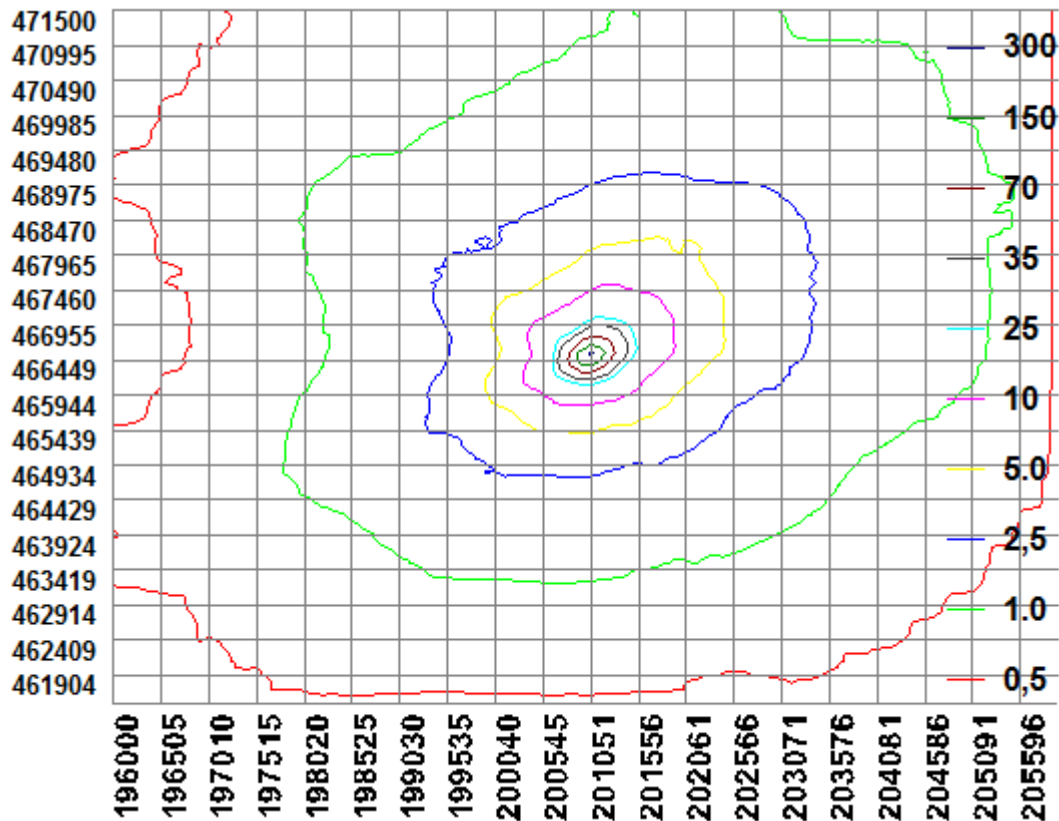
Volgnr.	Code	Type	Aantal	Emissie	Totaal
1	A 1.100.1	Melkkoeien	154	9.5	1463
2	A 3	Jongvee in iglo	7	3.9	27.3

**Details van Emissie Punt: Stal 2 (9435)**

Volgnr.	Code	Type	Aantal	Emissie	Totaal
1	A 3	Vrouwelijk jongvee	20	3.9	78

**Details van Emissie Punt: Stal 3 (9436)**

Volgnr.	Code	Type	Aantal	Emissie	Totaal
1	A 3	Vrouwelijk jongvee	60	3.9	234



Naam van de berekening: Broekstraat 22 Klarenbeek aanvraag

Gemaakt op: 6-11-2014 14:01:34

Zwaartepunt X: 201,000 Y: 466,500

Cluster naam: Broekstraat 22 te Klarenbeek

Berekende ruwheid: 0,26 m

**Emissie Punten:**

Volgnr.	BronID	X-coord.	Y-coord.	Hoogte	Gem.geb.hoogte	Diam.	Uittr.snelheid	Emissie
1	Stal 1	201 026	466 483	1,5	1,5	0,5	0,40	1 490
2	Stal 2	201 035	466 446	1,5	1,5	0,5	0,40	78
3	Stal 3	201 010	466 454	5,5	4,1	0,5	4,00	234

**Gevoelige locaties:**

Volgnummer	Naam	X coördinaat	Y coördinaat	Depositie
1	<i>Veluwe (rand)</i>	198 108	462 997	0,67
2	H9120 Beuken-eikenbossen met hulst	197 000	462 579	0,51
3	H4030 Droge heiden	196 166	460 830	0,31
4	H4010A Vochtige heiden	196 329	460 417	0,30
5	<i>Landgoederen Brummen (rand)</i>	202 941	461 917	0,53
6	H3130 Zwakgebufferde vennen	202 561	461 573	0,45
7	H6410 Blauwgraslanden	202 619	461 519	0,44
8	H3160 Zure vennen	202 656	461 513	0,44
9	<i>Rijntakken (rand)</i>	207 508	467 694	0,52
10	H91E0A Zachthoutoibossen	208 018	466 642	0,43
11	H6510A Glanshaverhooilanden	208 289	466 161	0,38
12	H6510B Vossenstaartgraslanden	208 812	466 307	0,35

**Details van Emissie Punt: Stal 1 (9434)**

Volgnr.	Code	Type	Aantal	Emissie	Totaal
1	A 1.100.1	Melkkoeien	154	9.5	1463
2	A 3	Jongvee in iglo	7	3.9	27.3

**Details van Emissie Punt: Stal 2 (9435)**

Volgnr.	Code	Type	Aantal	Emissie	Totaal
1	A 3	Vrouwelijk jongvee	20	3.9	78

**Details van Emissie Punt: Stal 3 (9436)**

Volgnr.	Code	Type	Aantal	Emissie	Totaal
1	A 3	Vrouwelijk jongvee	60	3.9	234

