



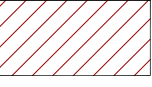



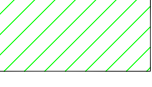


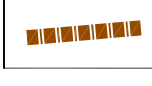

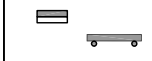


Verklaring

	Nat grasland Totaal: 2.04ha		Bestaande watergangen
	Kruidrijk grasland Totaal: 2.76ha		Vervallen tracé Ettense waterleiding
	Tijdelijke natuur / reservering uitbreiding RWZI Totaal: 0.87ha		Nieuwe tracé Ettense waterleiding
	Open water / riet Totaal: 2.37ha		Bekkenpassage (vispassage)
	Reservering ruimte voor aanleg opslagterrein maaiselcompostering e.d. Totaal: 2.02ha		Bypass (meander)
	Stoor stenen en dood hout		Vlonderpad en brug
	Veerooster		Bankjes en informatiepaneel



EVZ Oude IJssel; linkeroever de Pol
 Overzicht maatregelen

Opdrachtgever: Waterschap Rijn en IJssel	Tekeningnr: 1 Schaal: 1:2500
 Eelerwoude Kleurt het landelijk gebied	
Projectnr.: 6371 Opnamedatum: 18-11-2014 Versie: Concept Formaat: A3 Bestand: werktek./acad/ Ow./prj./waterwet	Getekend: RHe Voor akkoord: RKr