

Bebording vrachtparkeren


Maximum parkeerduur 4 uur ⁽¹⁾
(afkoppelen toegestaan)



Onbeperkte parkeerduur ⁽²⁾
(afkoppelen toegestaan)



Betaald parkeren ⁽³⁾
(afkoppelen niet toegestaan)

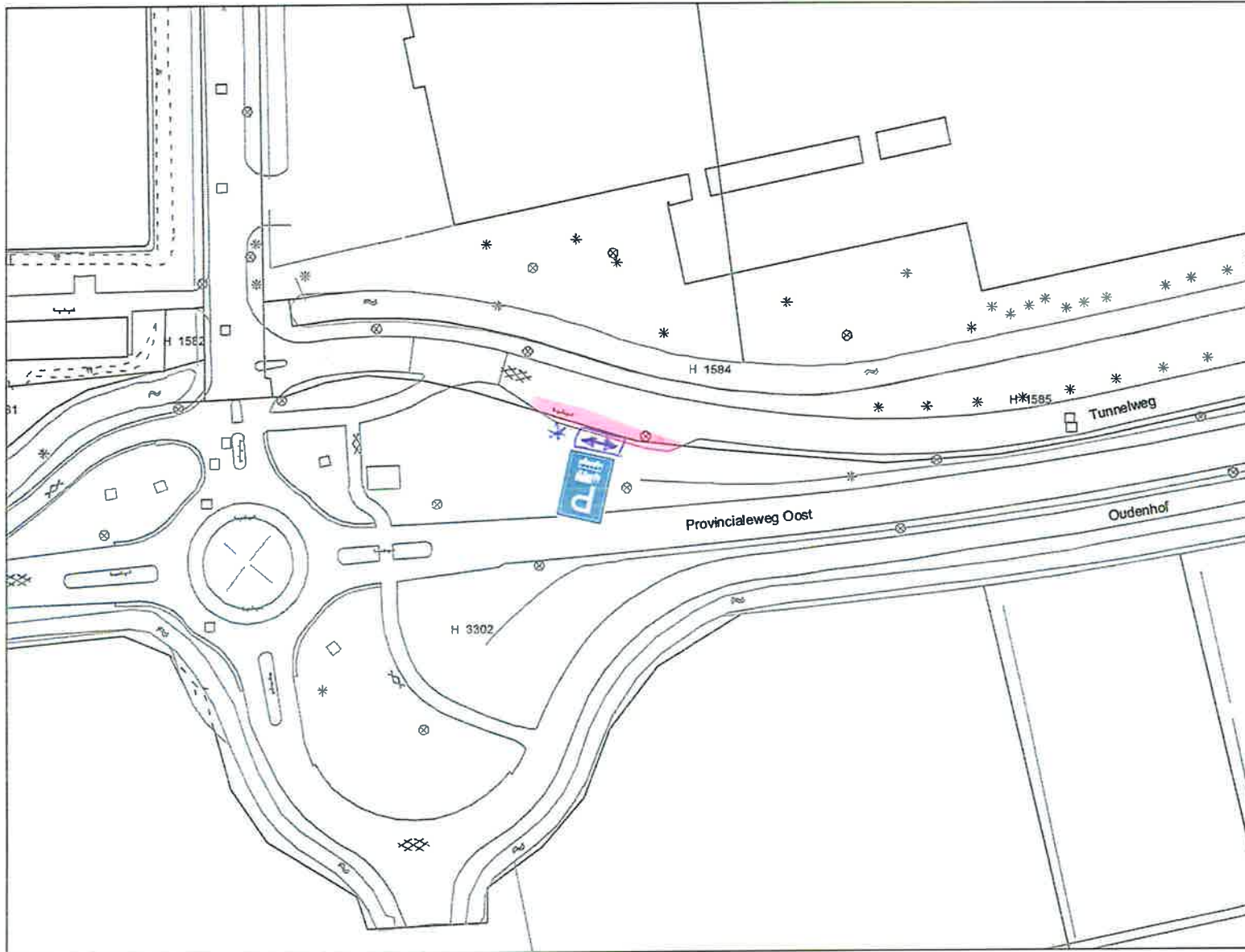


*) Onderborden:

1. Maximum parkeerduur van 4 uur van toepassing op volgende locaties:
 - Tunnelweg, Geldermalsen;
 - Gerdina's Hof, Geldermalsen;
 - Rijnstraat 38-52, Geldermalsen;
 - Provincialeweg Oost, Geldermalsen;
 - Plettenburglaan (tankstation), Geldermalsen;
 - Rijksweg (parallelweg), Meteren;
 - Molenkampstraat, Enspijk;
 - Industrieweg, Beesd;
2. Onbeperkte parkeerduur op:
 - Vrachtwagenparkeerterrein Rhenoyseweg, Rhenoy
3. Betaald parkeren vrachtauto's en autobussen:
 - Rijnstraat 72-78, Geldermalsen;



Parkeerstrook Tunnelweg



Schaal = 1 : 1250



Parkeerplaats Gerdina's Hof

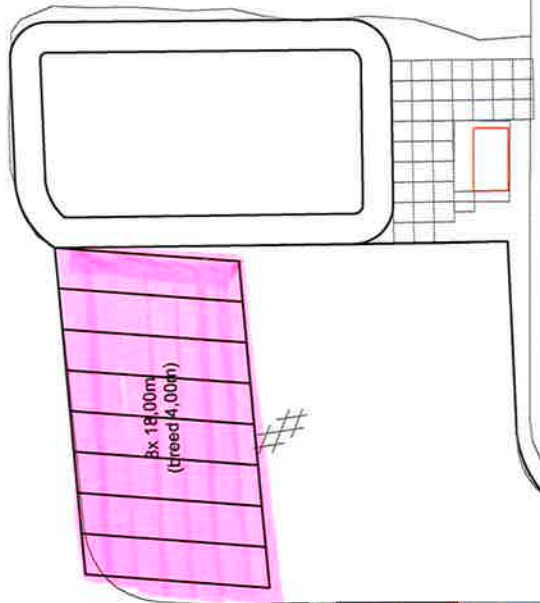


Schaal = 1 : 1300

Rijnstraat 72-78



BOS



Dixl + afvalcontainer

Fieetsbeugels

Parkeermeter



BW1110

51



BW1112b
OB13



BW1112b
OB13



15,00m

15,00m

Rijnstraat



E08
OB308
OB304



E08
OB308
OB304



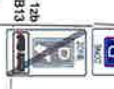
E08
OB308
OB304



E08
OB308
OB304



E08
OB308
OB304



BW1112b
OB13



BW1112b
OB13

78

76

76a

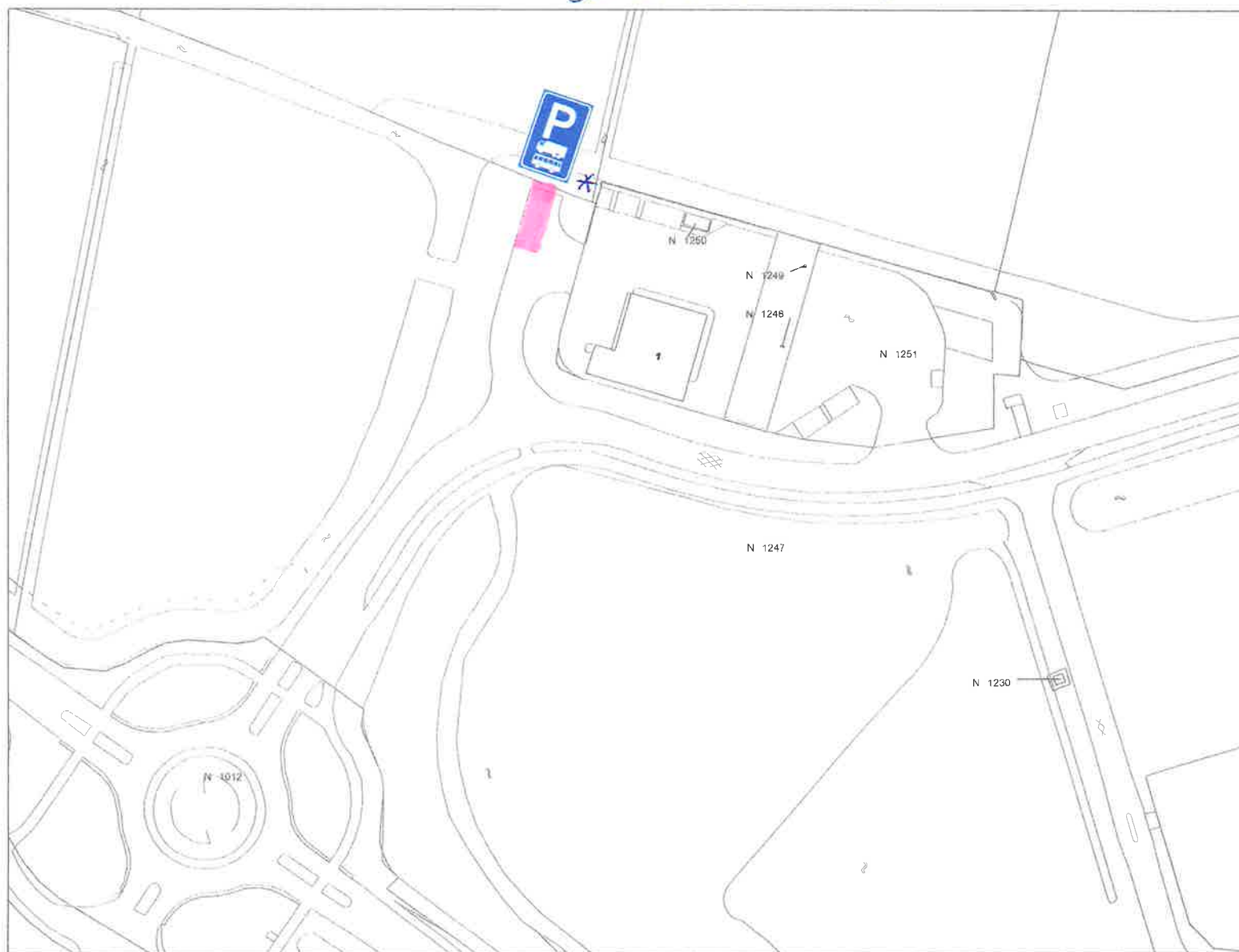
72

70

P-vracht Rijnstraat
Betaald parkeren (dag/wknd)
Locatie: Rijnstraat
Schaal: 1:500
Formaat: A3



Plettenburglaan (tankstation)

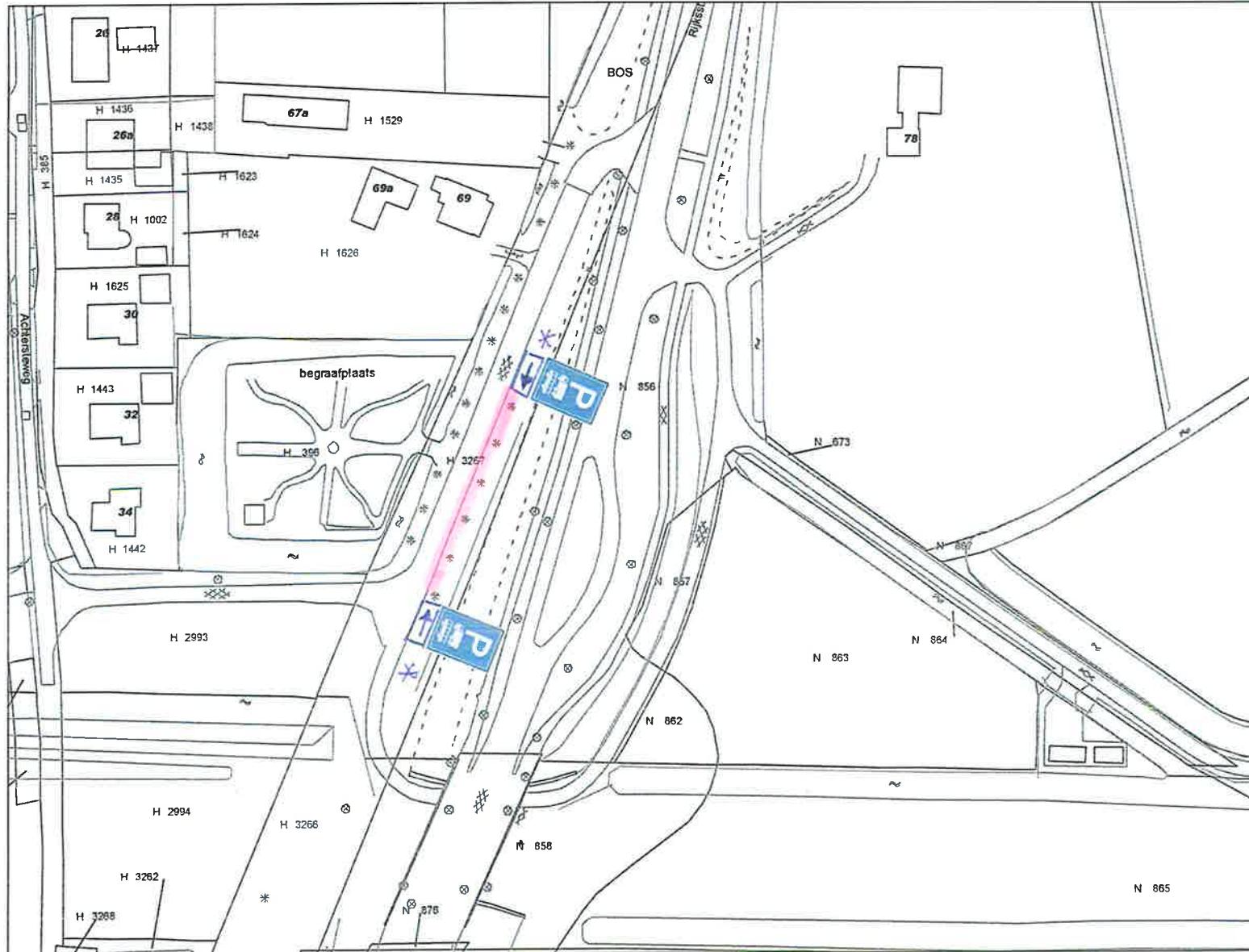


Schaal = 1 : 1500



Informatiekaart Gemeente Geldermalsen

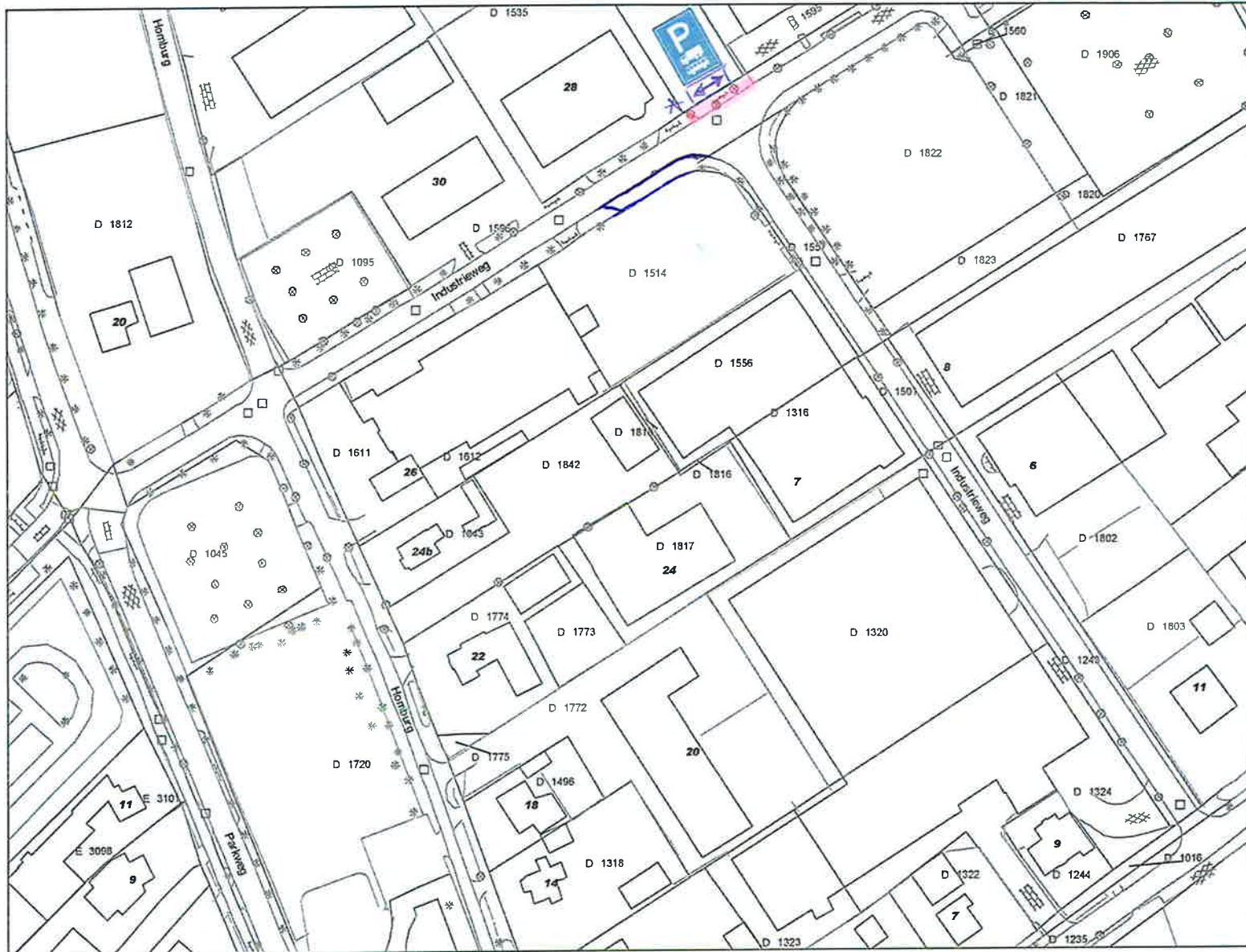
Rijksstraatweg (parallelweg) Meteren



Schaal = 1 : 1500

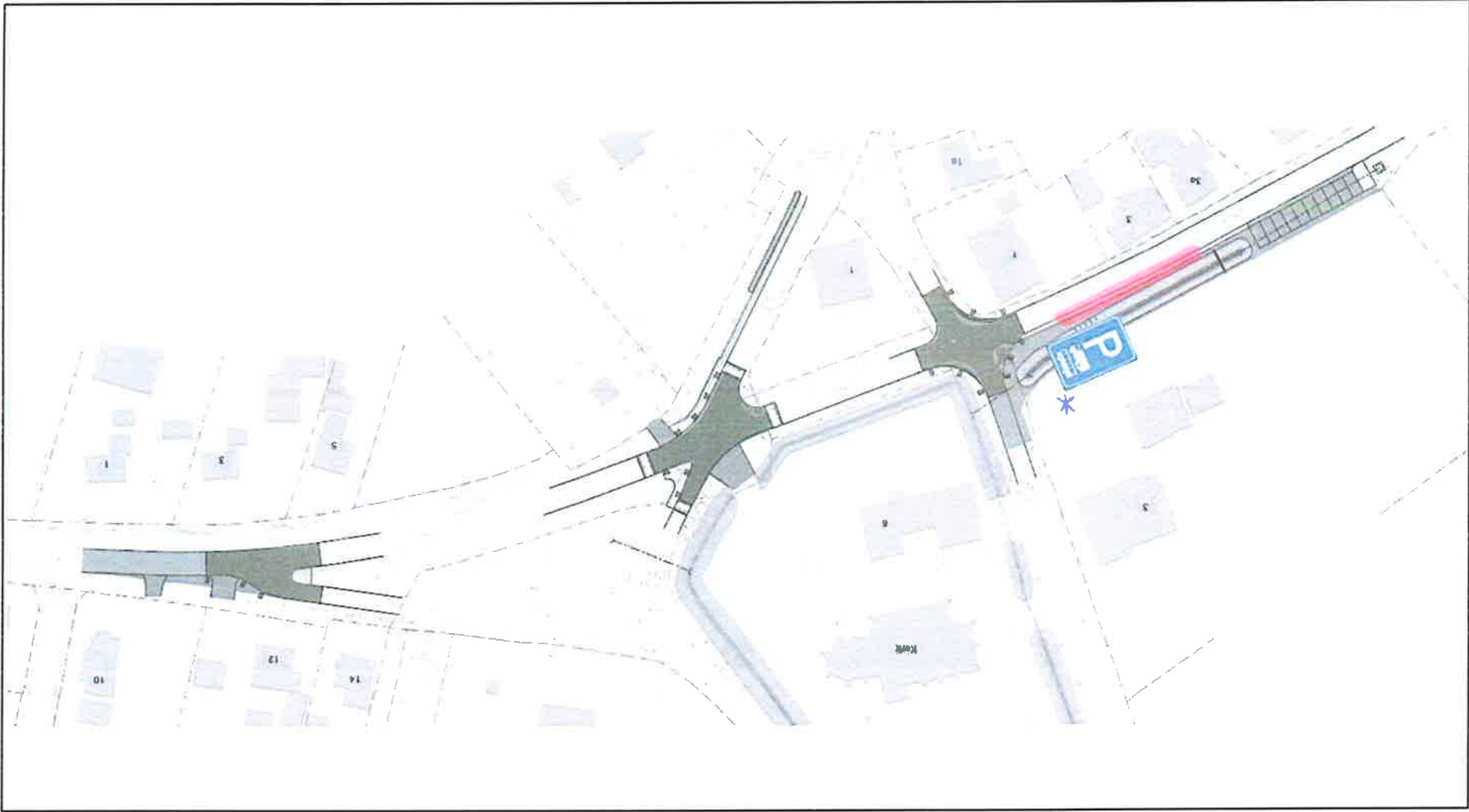


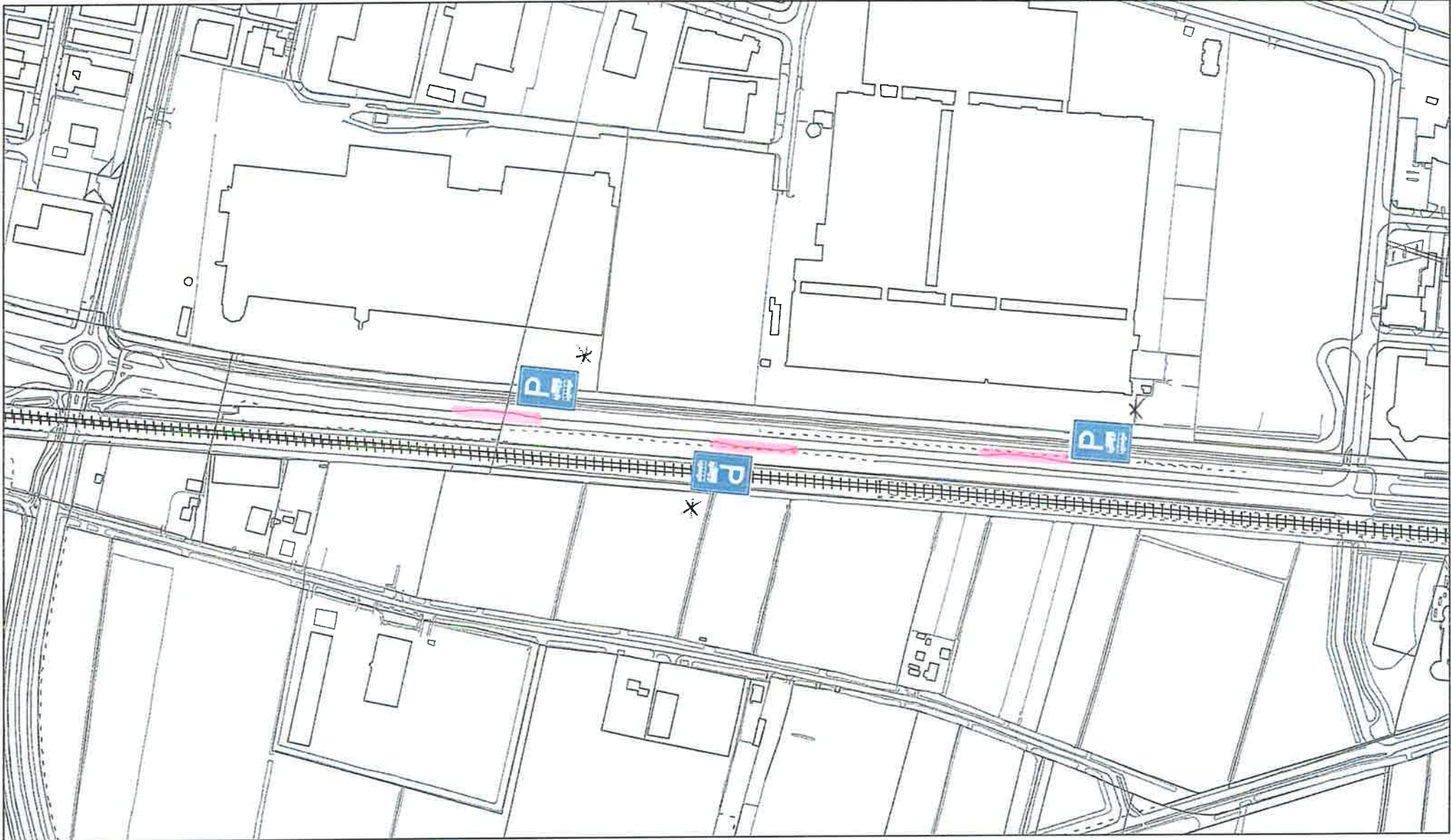
Parkeerstroken Industrieweg, Beesd



Schaal = 1 : 1500

Informatiekaart Gemeente Geldermalsen
Molenkampstraat – Enspijk

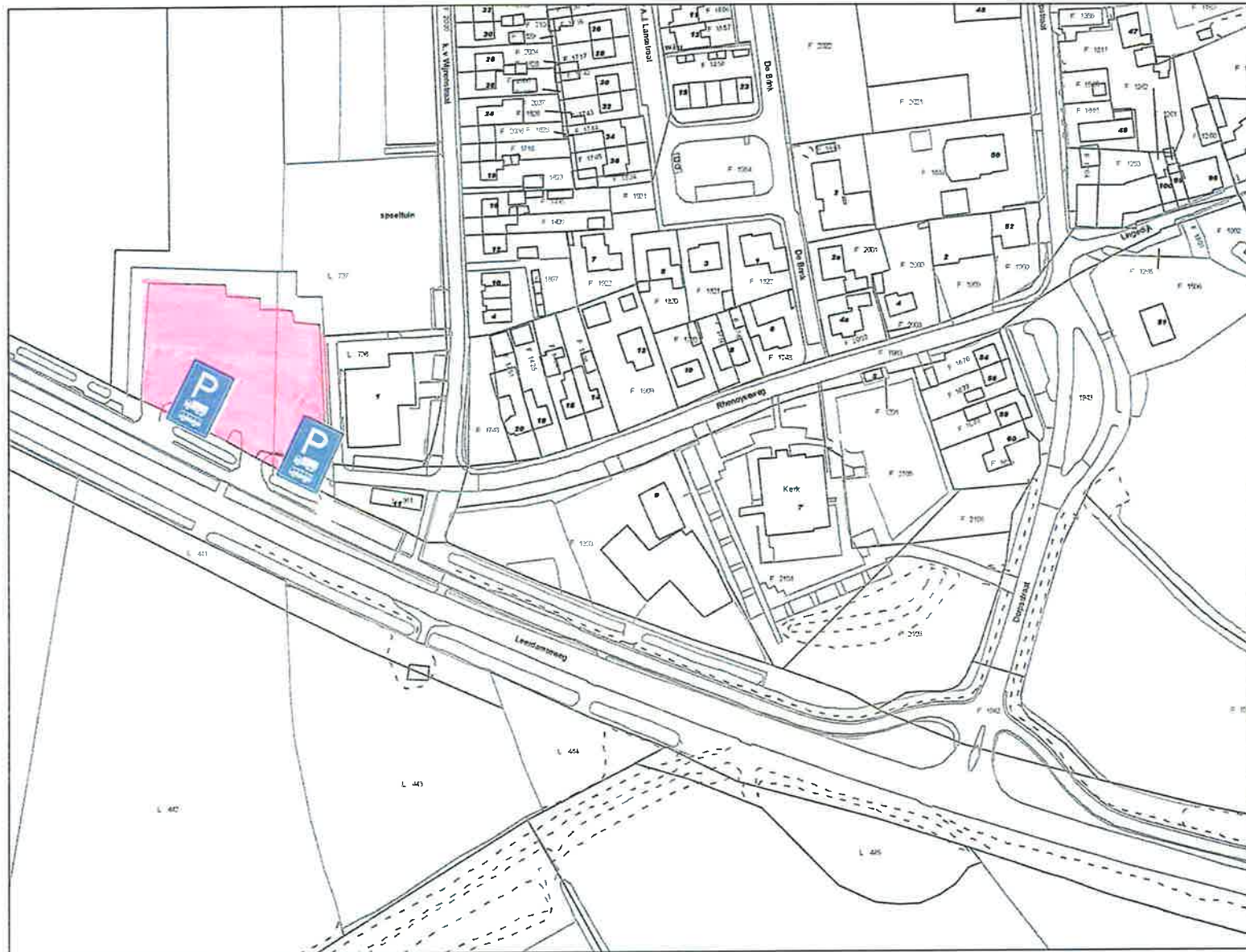






Informatiekaart Gemeente Geldermalsen

Parkeerterrein Rhenoyseweg, Rhenog



Schaal = 1 : 2100