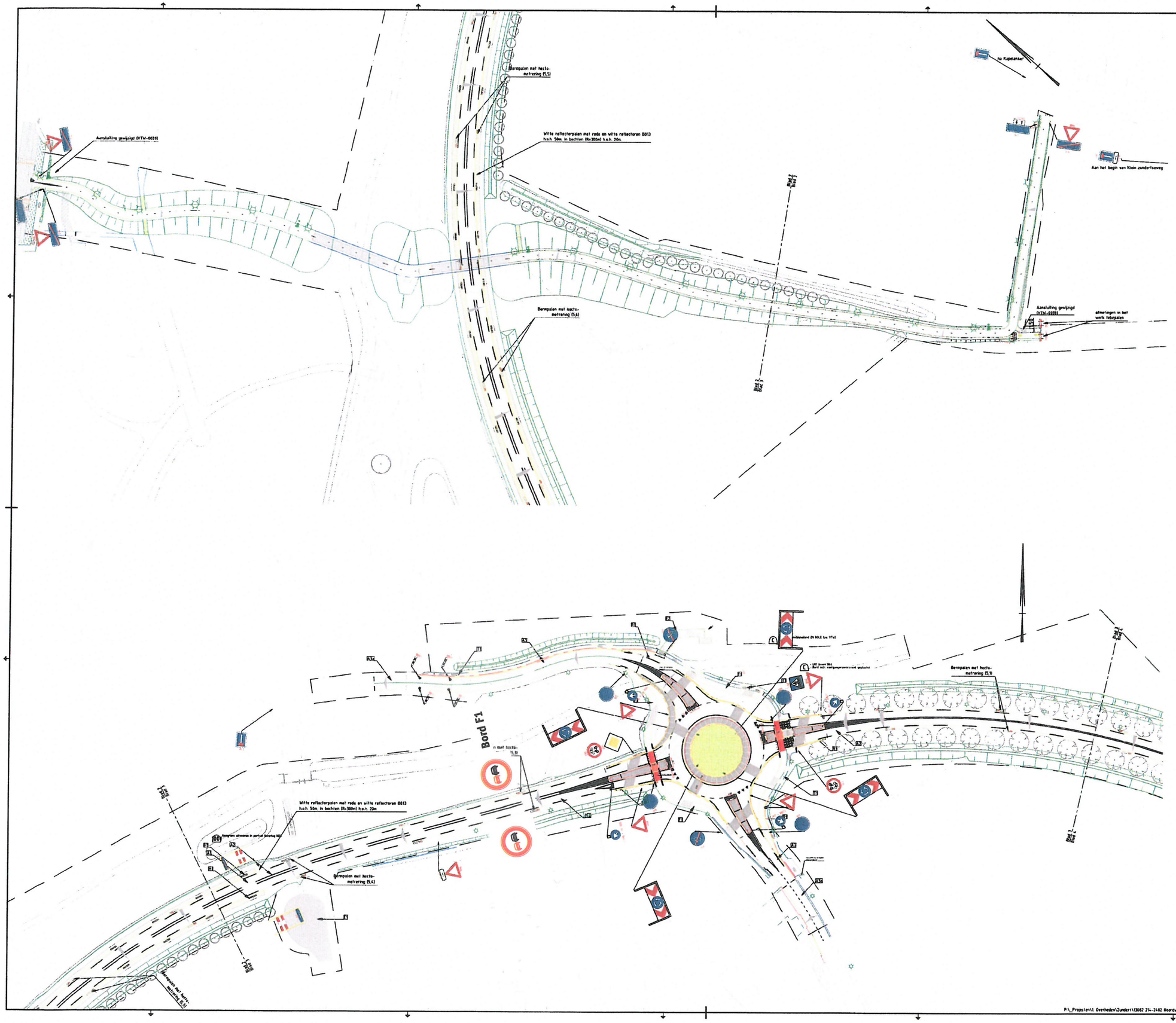

Verklaring

Grenzen

- Projectgrens
- Grens Randweg - EV2
- Bestemmingsplangrens

Verharding

- Contouren verharding
- Contouren half verharde berm
- Contouren banden
- Contouren rammelstrook
- Markering / belijning

Grondwerk

- Breeklijn grondwerk
- Breeklijn watergang
- Taluslijnen

Kunstwerken

- Kunstwerk nieuw/vervangen
- Voegovergang (HX)

Ondergrond

- Contouren bestaande situatie
- Te verwijderen bebouwing

Bewegwijzering (NBD)

- Voorwegwijzer, code conform VO bewegwijzering d.d. 06-11-2014
- Lichthandwijzer, code conform VO bewegwijzering d.d. 06-11-2014
- Wegwijzer t.b.v. fietspadr, code conform VO bewegwijzering d.d. 06-11-2014

Opmerkingen

- Locatie bewegwijzering conform voorontwerp NBD d.d. 06-11-2014;
- Enkele locaties rondom parallelweg en rotonde Bredaseweg gewijzigd i.v.m. herzien wegontwerp.

Versiebeheer

- Gewijzigd t.o.v. voorgaande versie
- On Hold

x-bs-ondergrond
x-bs-stroomnaam
x-nv-LKI-grenzen_0001
x-nv-LKI-RWM_BAM_TOTAAL_0001
x-nv-LKI-Openbare Verlichting_0001
x-nv-LKI-verharding_0001
x-nv-LKI-DWM_BAM_TOTAAL_0002
x-ntv-LKI-markering-lwr500_0002
x-nv-LKI-EVZ_0001
x-nv-bewegwijzering_0001
x-nv-VTW.38-Garpsing_KT-Zundertseweg
x-ntv-bebakening_en_beboording_0005
x-bs-revisie-DWM_BAM_TOTAA

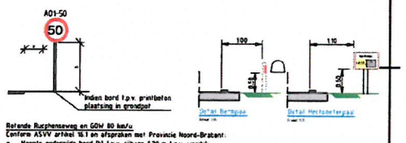

Rotonde Burghenseweg en GOM 80 km/u
Conform ASVV artikel 16.1 en afspraken met Provincie Noord-Brabant:

- Hoogte onderzijde bord (h) t.p.v. rijbaan 1,70 m t.o.v. wegdek
- Hoogte onderzijde bord (h) t.p.v. fietspad 1,70 m t.o.v. wegdek
- Afmeting borden conform type II (1000 cm, driehoeksborden 90 cm), op fietspaden type I (1060 cm, driehoeksborden 70 cm)
- Borden buiten profiel van vrije ruimte plaatsen (a tussen de 0,60 en 3,60 m uit kantverharding)
- Borden links en rechts van de weg (zoveel mogelijk) op gelijke hoogte plaatsen
- Bij plaatsing meerdere borden op één paal wordt het bord met het hoogste RVV-nummer boven geplaatst
- Alle bebording uitvoeren in reflectieklasse II

Overige rotondes en GOM 50 km/u
Conform ASVV artikel 16.1 en afspraken met Provincie Noord-Brabant

- Hoogte onderzijde bord (h) 2,20 m t.o.v. wegdek m.u.v. combinatie D2/D3 + BB22, deze op 90 cm t.o.v. wegdek
- Hoogte rotondaborden (D20) 1,20 m t.o.v. bovenzijde band
- Afmeting borden conform type I (1060 cm, driehoeksborden 70 cm)
- Borden buiten profiel van vrije ruimte plaatsen (a tussen de 0,60 en 3,60 m uit kantverharding)
- Borden links en rechts van de weg (zoveel mogelijk) op gelijke hoogte plaatsen
- Bij plaatsing meerdere borden op één paal wordt het bord met het hoogste RVV-nummer boven geplaatst
- Alle bebording uitvoeren in reflectieklasse III

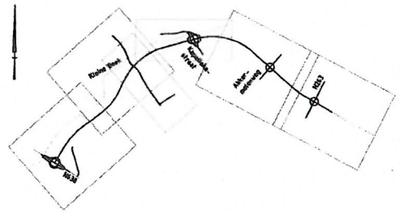

Provincie Noord-Brabant
Directie Economie & Mobiliteit
Bureau: Infrastructuur
Brabanlaan 1 5216 TV 's Hertogenbosch
Telefoon (073) 681 28 12

Noordwestelijke Randweg Zundert

Bebakening, beboording en markeringen
D0
Situatie

Bestelnummer: 2012 23
schaal: 1500
formaat: A0

getekend	P. van Vliet	datum	4-5-2015	m 0005 bladen	blad nr. 0003
gecontroleerd		datum		projectnummer	001566
vrijgegeven	N. van Dijk	datum		code	
status	Definitief	versie	E	tekeningnummer	001566-T-W-DO-W-BM-0003

P:_Projecten\1 Overheden\Zundert\13082 234-2402 Noordwestelijke Randweg\16 ONTWERP\Beboording Bebakening\Beboording_28-8-2015_v_E\001566-T-W-DO-W-BM-0001-to-0005_2.dwg