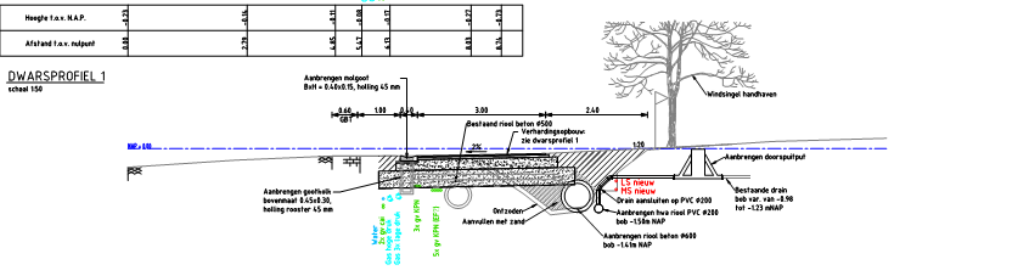
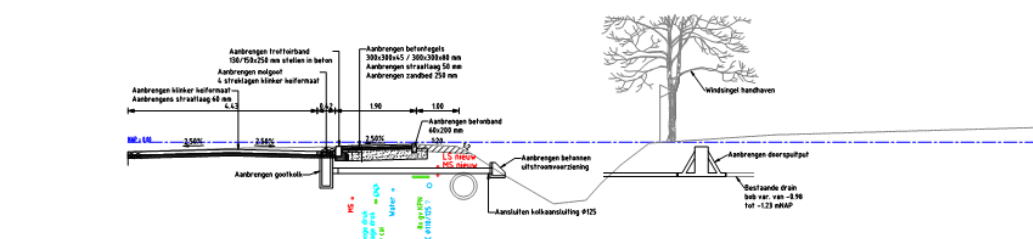
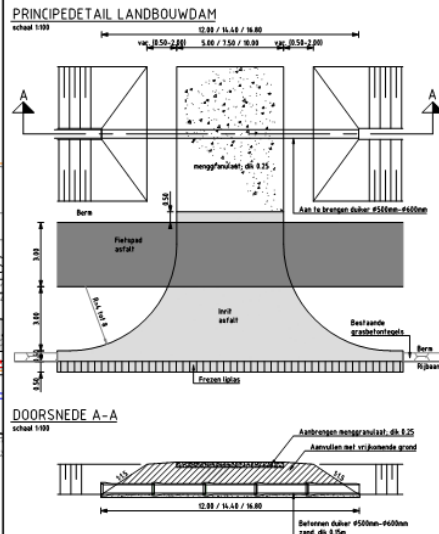
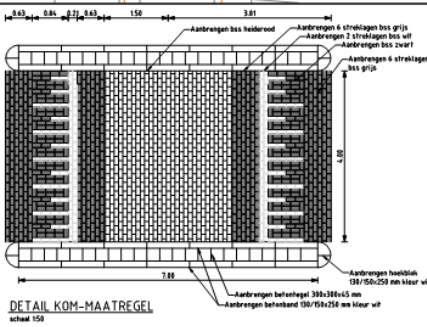
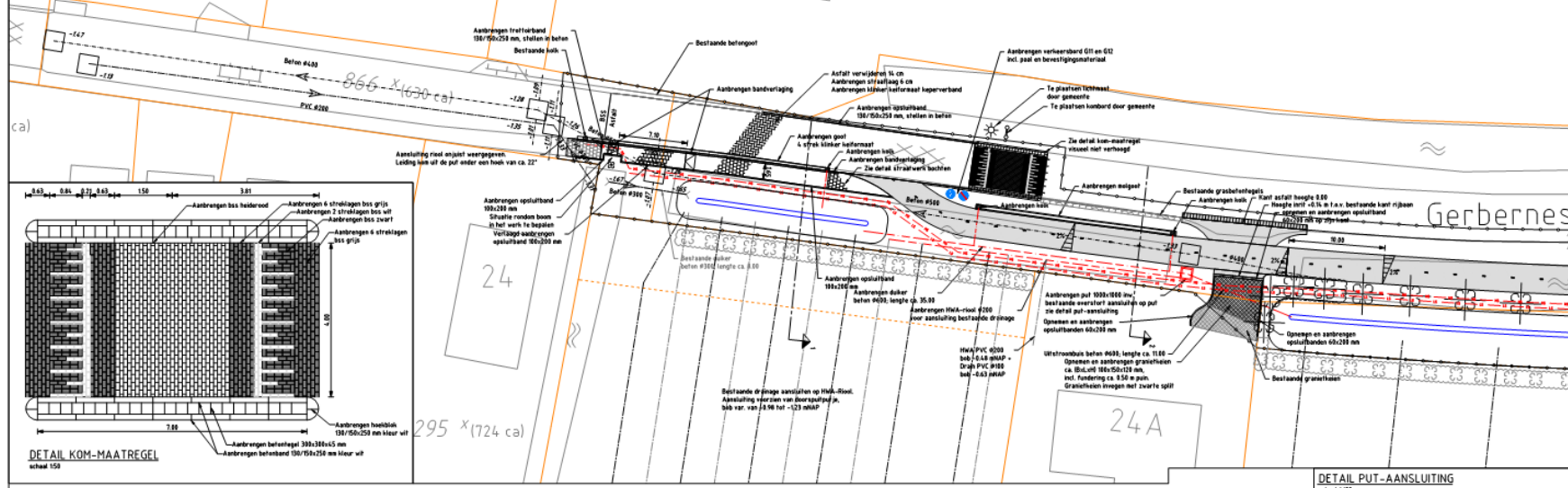
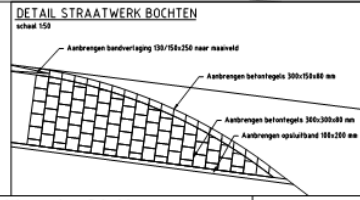
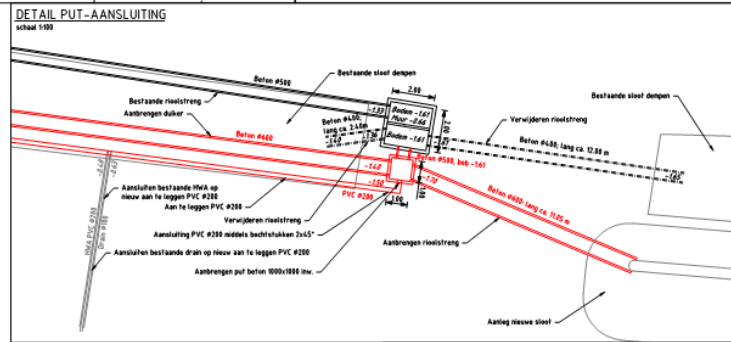


**SITUATIE**  
schaal 1:200



- VERKLARING DWARSPROFIEL**
- ONTGRAVENG
  - AANVULLING
  - ZAND VOOR ZANDBED
  - STRAATLAAG
  - STELLAAG
  - BESTAANDE ERFGRENS
  - NIEUWE ERFGRENS
- VERKLARING SITUATIE**
- TOPOGRAFE
  - PERCEELGRENS
  - TE VULLEN DUKER
  - NIEUWE DUKER
  - AANBRENGEN ASFALTVERHARDING (P2ETPAD - MBT)
  - AANBRENGEN HALFVERHARDING (BBT)
  - HERSTRATEN TROTTOIRTEGELS
  - AANBRENGEN TROTTOIRTEGELS 30x30x6x15 MH
  - AANBRENGEN TROTTOIRTEGELS 30x30x6x10 MH
  - AANBRENGEN KLIMERS REFORMAAT KEPERVERBAND
  - OPNIEMEN EN AANBRENGEN SERRESTRATING
  - BESTAANDE SERRESTRATING



- AANLEG KABEL HOODSPANNING
- AANLEG KABEL LAAGSPANNING
- AANBRENGEN HWA-RIJOL (HWI)
- AANBRENGEN DRAIN
- BESTAANDE WINDENIEL
- TE ROEVEN WINDENIEL
- TE VERWIJDEREN STOBBER
- BESTAANDE HANDEWEG
- AANBRENGEN HANDEWEG
- TE ZAGEN ASFALT
- VERPOEGING

**Waterschap Scheldestromen**

Fietspad Gerberneseweg  
Situatie en dwarsprofielen 1 t/m 3 en details  
detail kom-maatregel, detail straatwerk en principedetail landbouwdam

Projectgegevens:  
 opdrachtgever: Waterschap Scheldestromen  
 ontwerp: WJ, IB, 29-04-2015  
 uitvoering: WJ, IB, 29-04-2015

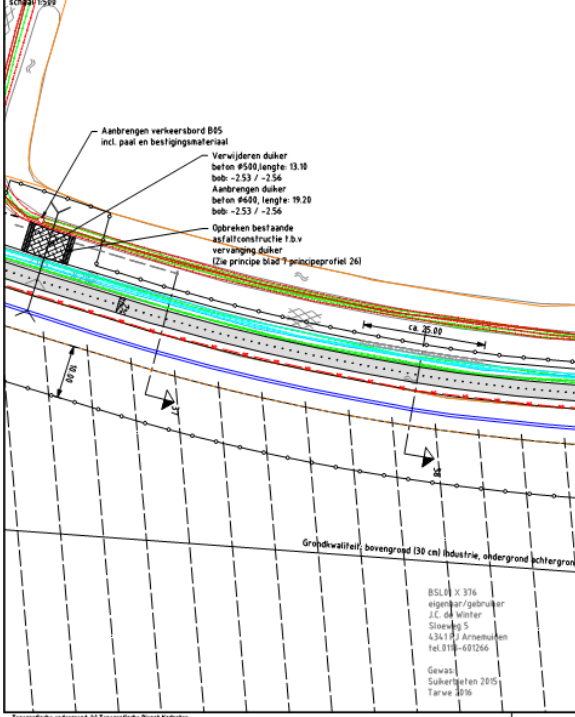
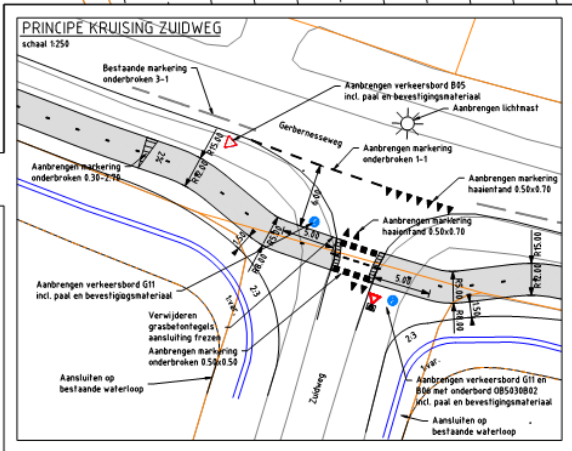
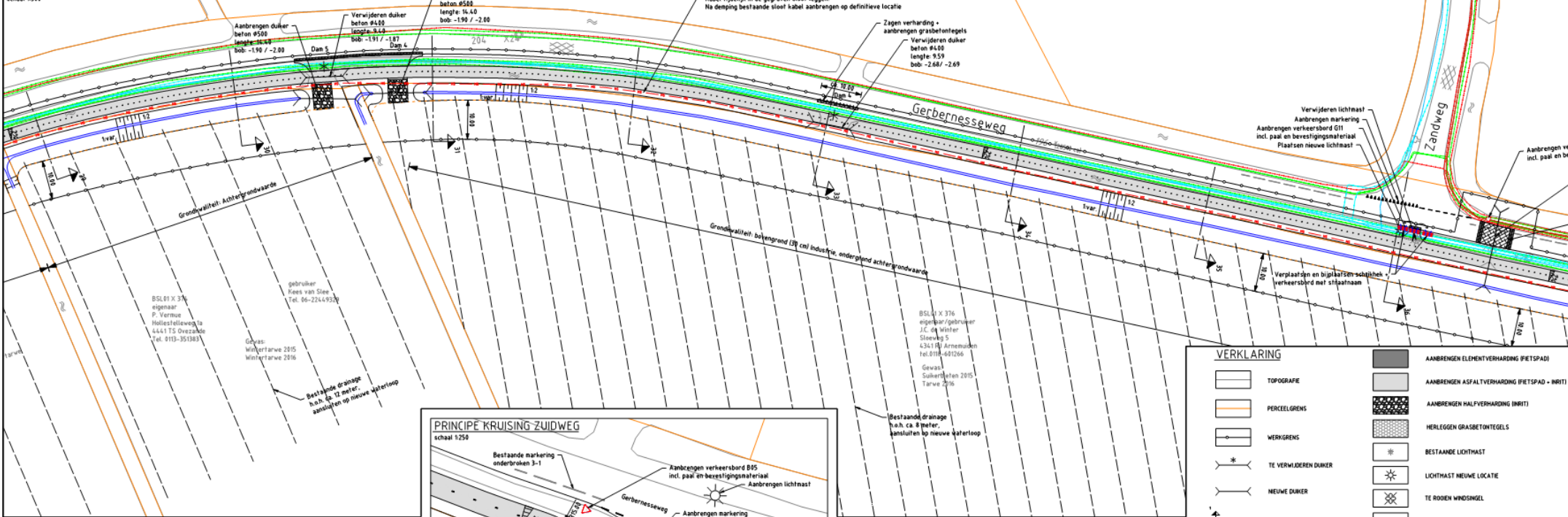
Projectgegevens:  
 projectnummer: 13052-01  
 projectnaam: PRJ1305

Status: DEFINITIEF



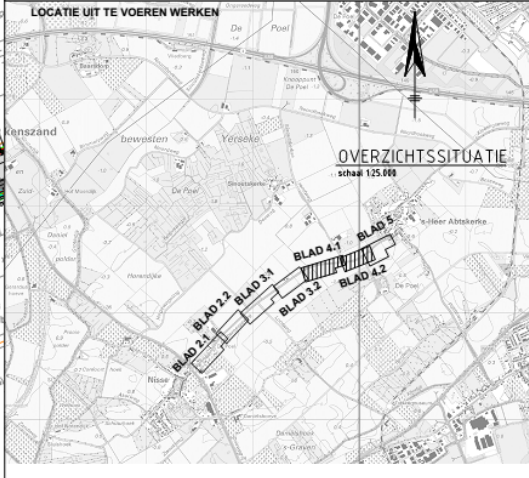






**VERKLARING**

	TOPOGRAFIE		AANBRENGEN ELEMENTVERHARDING (PETSADI)
	PERCEELGRENZ		AANBRENGEN ASFALTVERHARDING (PETSAD - INRT)
	WEREGRENZ		AANBRENGEN HALFVERHARDING (INRT)
	TE VERWIJDEREN DUIKER		HERLEGGEN GRASBETONTEGELS
	NEUWE DUIKER		BESTAANDE LICHTMAST
	LOKATIE DWARSPROFIEL MET NUMMER		LICHTMAST NIEUWE LOCATIE
	AANLEG KABEL HEDENSPANNING DOOR DERDEN		TE ROEDEN WINDSIGNEL
	AANLEG KABEL LAAGSPANNING DOOR DERDEN		BESTAANDE MARKERING
			AANBRENGEN MARKERING
			BESTAANDE DRAIN



**Waterschap Scheldestromen**  
 Fietspad Gerbnesseweg  
 Situatie dwarsprofiel 28 t/m 44

**HATEN IN METERS**  
**DIAMETERS IN MILLIMETERS**  
 HOOGTEMATEN IN METERS T.O.V. N.A.P.

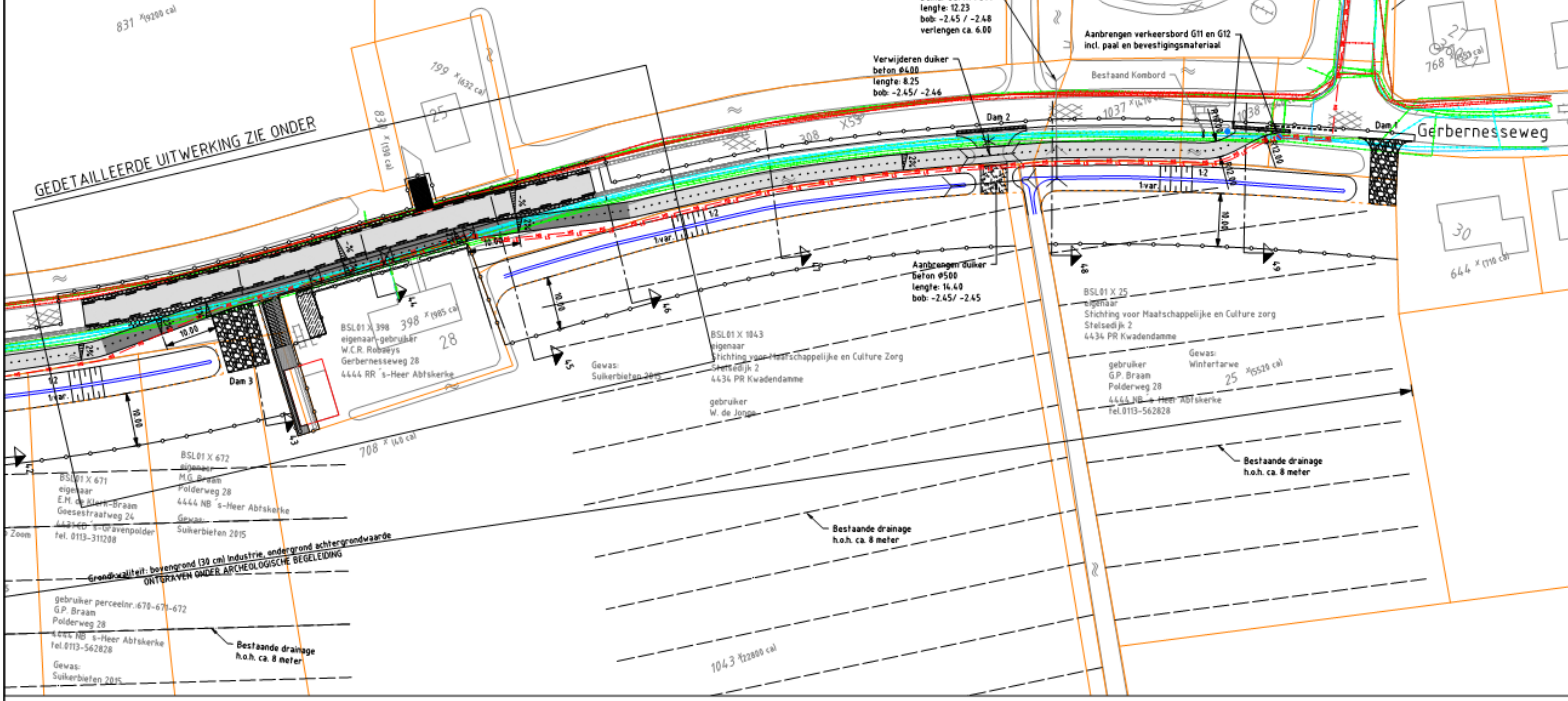
0 20 40 60 80 100m

bestaand bij:	Bestek	consument:	11	projectfase:	4b. Voorbereidingsfase Bestek
getekend:	WG	IB	29-04-2015	bladzijde:	4
getekend:	JJK	IB	29-04-2015	formaat:	A1
gecontroleerd:	GC	IB	29-04-2015	besteknr:	PRJ1286
				besteknr:	BE13052-01
					DEFINITIEF

Waterschap Scheldestromen

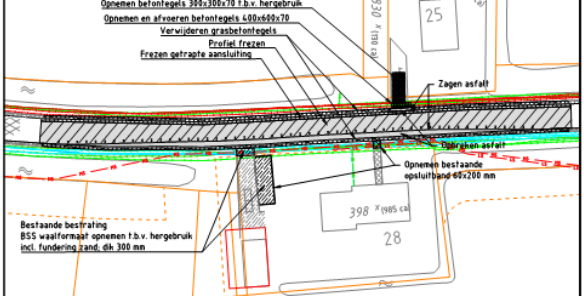
Topografische ondergrond: K1 Topografische Dienst Kadaster  
 kadastrale ondergrond: K1 Kadaster, Hildburg  
 Topografische ondergrond: K1 Regionaal samenwerkingsverband Zuidland B081





SITUATIE TE VERWIJDEREN

schaal 1:500

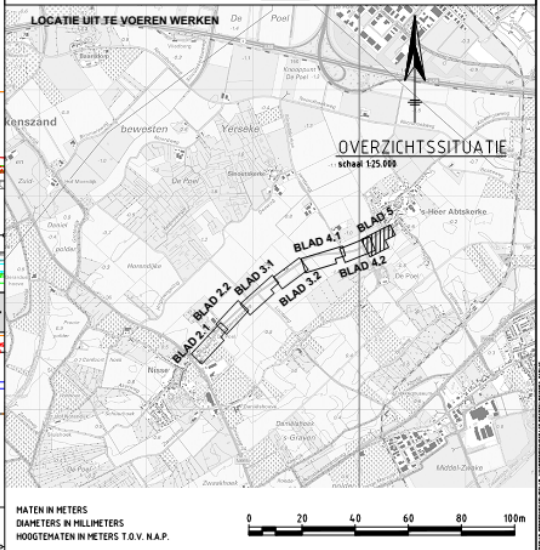
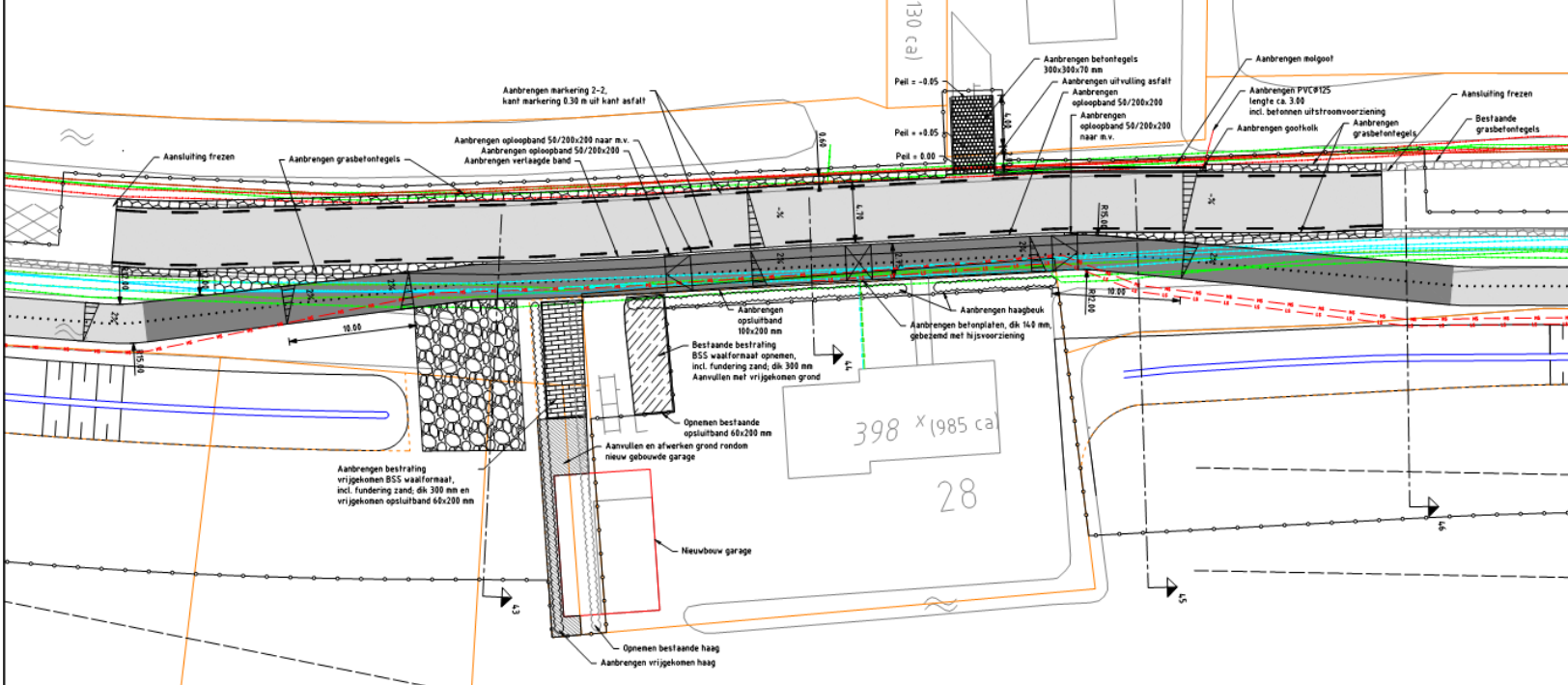


VERKLARING

- TOPOGRAFIE
- PERCEELGRENS
- WERKGRENS
- TE VERWIJDEREN DUIKER
- NIEUWE DUIKER
- LOKATIE DWARSPROFIEL MET NUMMER
- AANLEG KABEL MIDDENSPANNING DOOR DERDEN
- AANLEG KABEL LAAGSPANNING DOOR DERDEN
- AANBRENGEN ELEMENTVERHARDING FIETSPADI
- AANBRENGEN ASFALTVERHARDING FIETSPAD - BWHI
- AANSLUITING FREZEN
- AANBRENGEN HALFVERHARDING INRITI
- HERLEGGEN GRASBETONTEGELS
- BESTAANDE LICHTMAST
- LICHTMAST NIEUWE LOCATIE
- TE ROEDEN WINDROOS
- BESTAANDE MARKERING
- AANBRENGEN MARKERING
- BESTAANDE DRAIN

SITUATIE

schaal 1:200



**Waterschap Scheldestromen**  
 Kanaalweg 1, 4337 PA Hobbeltburg, Postbus 1020 4330 ZW Hobbeltburg, Tel: (088) 2401020, Mail: waterschap@scheldestromen.nl

**Fietspad Gerbnesseweg**  
 Situatie dwarsprofiel 44 t/m eind

HATEN IN METERS  
 DIAMETERS IN MILLIMETERS  
 HOOGTEMATEN IN METERS T.O.V. N.A.P.

bestaand bij:	Bestek	conrsaamnummer:	projectfaas:
getekend:	WG IB	29-04-2015	blad: 5
getekend:	JMK IB	29-04-2015	formaat: A1
gecontroleerd:	GC IB	29-04-2015	status: 1:1.000 / 1:200
		BE13052-01	PRJ1286
			DEFINITIEF

Waterschap Scheldestromen

Topografische ondergrond: Ki Topografische Dienst Kadaster  
 kadastrale ondergrond: Ki Kadaster, Hobbeltburg  
 Topografische ondergrond: Ki Regionaal samenwerkingsverband Zuidland B081