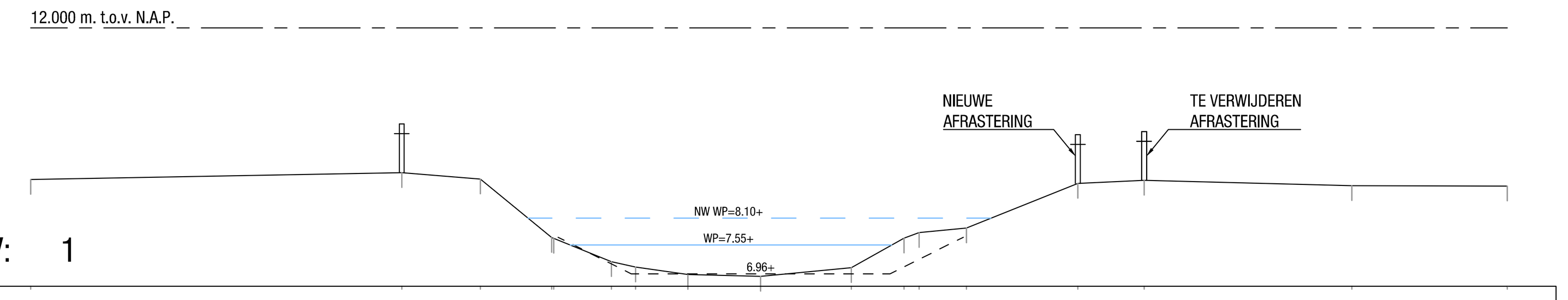

1 (Profiel Locatie) Schaal U: 1 V: 1

Afstand t.o.v. beginpunt	0.000	7.600	9.210	10.670 10.714	11.893	12.389	13.460	14.953	16.810	17.889 18.120	19.167	21.450	22.807	27.061	30.244
Hoogte maaiveld	8.892	9.032	8.902	7.702 7.687	7.210	7.097	6.947	6.907	7.087	7.692 7.805	7.900	8.813	8.876	8.766	8.757
Hoogte modderlijn															

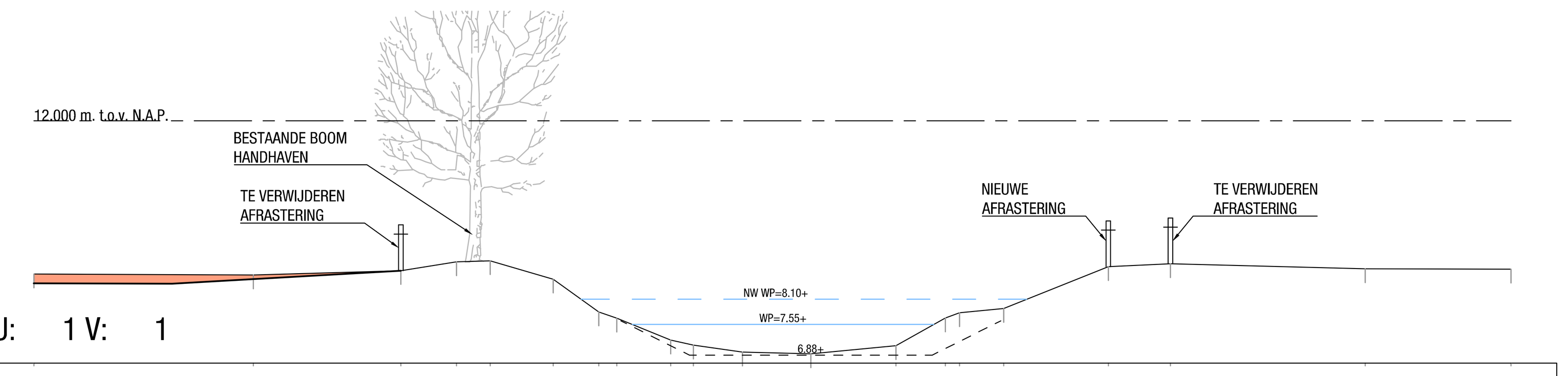

2 (Profiel Locatie) Schaal U: 1 V: 1

Afstand t.o.v. beginpunt	0.000	4.793	8.015	9.231	9.966	11.342	12.338 12.729	13.908	14.405	15.476	16.968	18.826	19.905 20.215	21.182	23.465	24.823	29.076	32.259
Hoogte maaiveld	8.651	8.632	8.726	8.920	8.942	8.540	7.823 7.687	7.210	7.097	6.947	6.907	7.087	7.692 7.805	7.900	8.813	8.876	8.766	8.757
Hoogte modderlijn																		

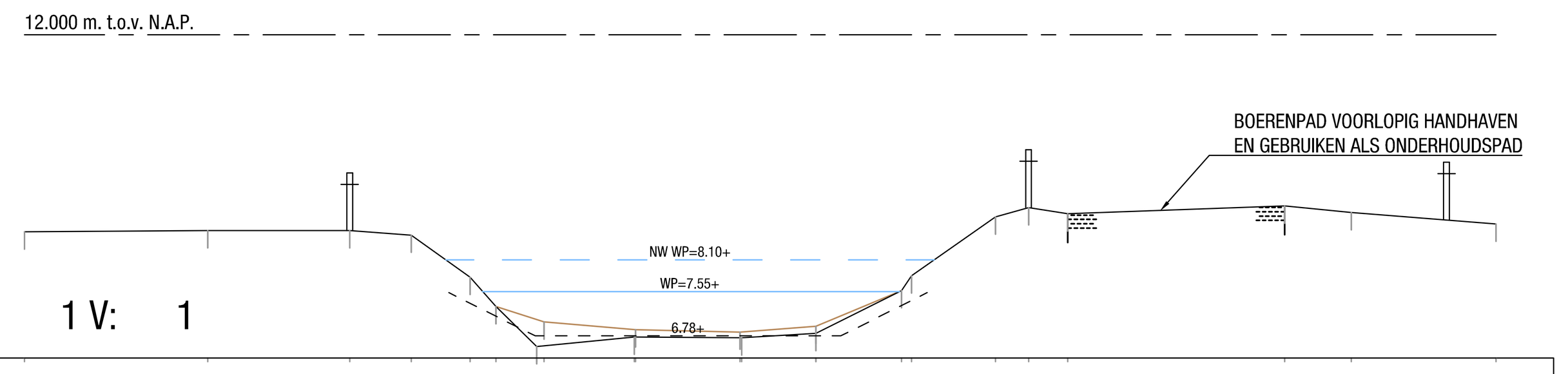

3 (Profiel Locatie) Schaal U: 1 V: 1

Afstand t.o.v. beginpunt	0.000	3.178	5.641	6.709	7.730	8.176	8.886 9.014	10.578 10.599	12.410 12.442	13.726 13.728	15.214 15.388	16.842	17.418	18.098	21.861	23.015	25.525
Hoogte maaiveld	8.585	8.605	8.606	8.528	7.797	7.290	6.595	6.760	6.749	6.825	7.567 7.824	8.845	9.004	8.900	9.033	8.921	8.719
Hoogte modderlijn						7.290	7.022	6.888	6.847	6.947	7.567						

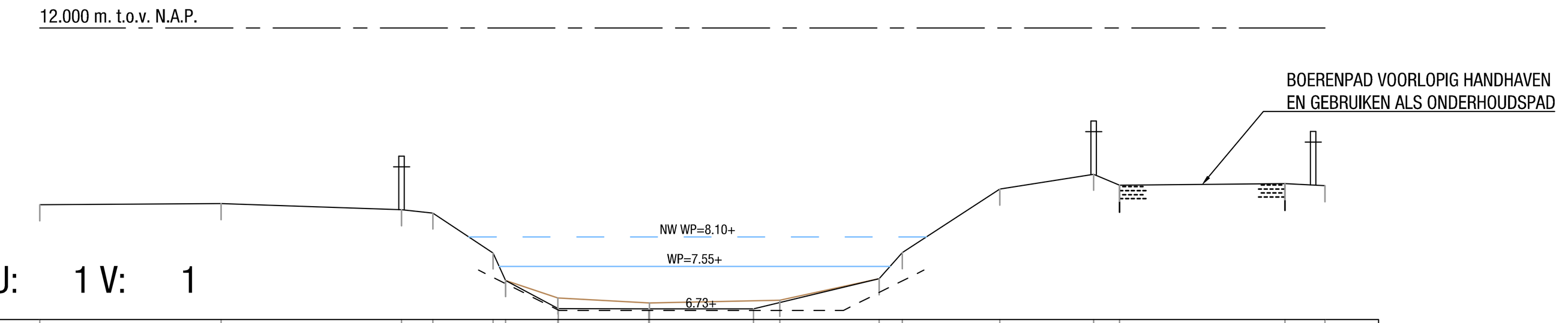

4 (Profiel Locatie) Schaal U: 1 V: 1

Afstand t.o.v. beginpunt	0.000	3.382	6.742	7.324	8.445 8.682	9.663 9.655	11.348 11.361	13.301	13.791	15.640	16.070	17.886	19.637	20.118	23.199	23.946
Hoogte maaiveld	8.702	8.722	8.606	8.546	7.801 7.288	6.762	6.757	6.759		7.322	7.806	8.993	9.270	9.063	9.094	9.055
Hoogte modderlijn					7.288	6.962	6.869		6.918	7.322						

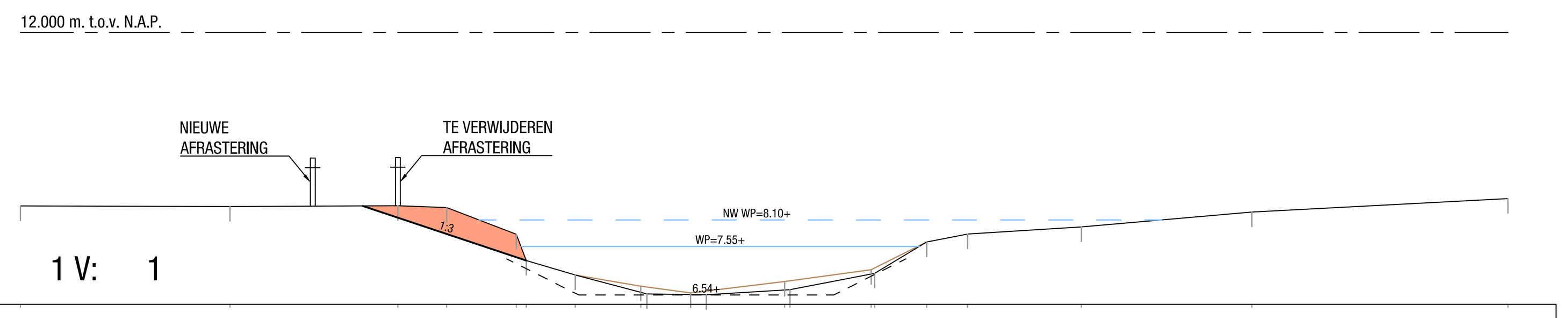

5 (Profiel Locatie) Schaal U: 1 V: 1

Afstand t.o.v. beginpunt	0.000	4.360	7.852	8.870	10.315 10.523	11.542	12.906 13.034	13.942 14.268	15.899 16.008	17.699 17.771	18.856	19.705	22.071	25.620	30.950
Hoogte maaiveld	8.393	8.378	8.395	8.356	7.805 7.257	6.956	6.561	6.547	6.652	6.991	7.641	7.809	7.954	8.264	8.543
Hoogte modderlijn						6.956	6.724	6.584	6.819	7.065	7.641				

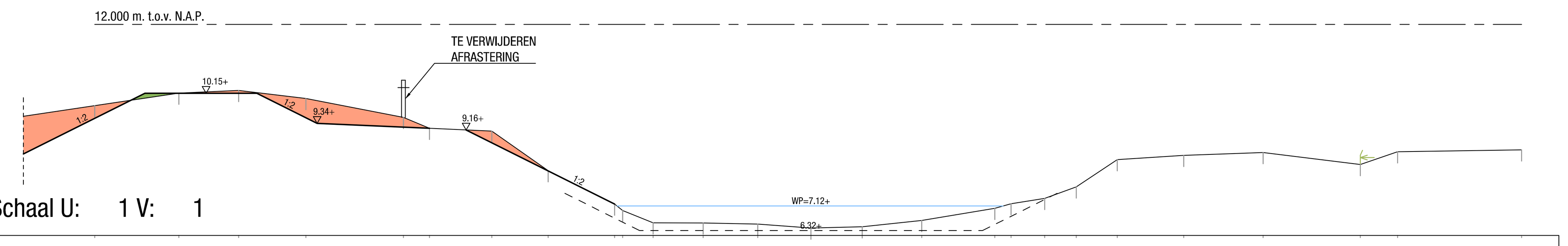

6 (Profiel Locatie) Schaal U: 1 V: 1

Afstand t.o.v. beginpunt	0.000	2.260	3.860	5.666	8.283	8.982	10.652	12.162	13.947 14.163	14.980	16.321	17.787	19.214	20.590	22.183	24.144	24.581	25.480	26.330	27.431	29.210	31.340	33.948	34.949	38.274
Hoogte maaiveld	9.814	10.151	10.223	10.009	9.501	9.207	9.133	8.069	7.172 7.000	6.667	6.664	6.634	6.530	6.561	6.731	7.059	7.179	7.326	7.634	8.367	8.479	8.555	8.234	8.579	8.628
Hoogte modderlijn																									

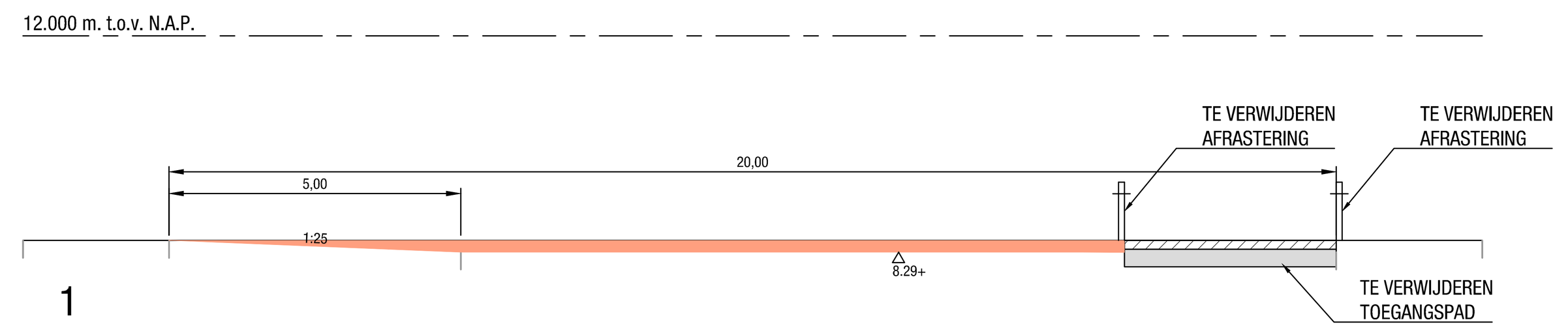

7 (Profiel Locatie) Schaal U: 1 V: 1

Afstand t.o.v. beginpunt	0.000	2.500	7.500	22.500	25.000
Hoogte maaiveld	8.491	8.491	8.491	8.491	8.491
Hoogte modderlijn					

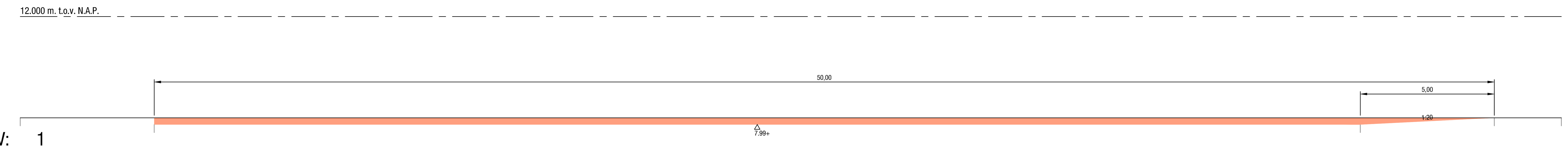

8 (Profiel Locatie) Schaal U: 1 V: 1

Afstand t.o.v. beginpunt	0.000	5.000	50.000	55.000	60.000
Hoogte maaiveld	8.236	8.236	8.236	8.236	8.236
Hoogte modderlijn					

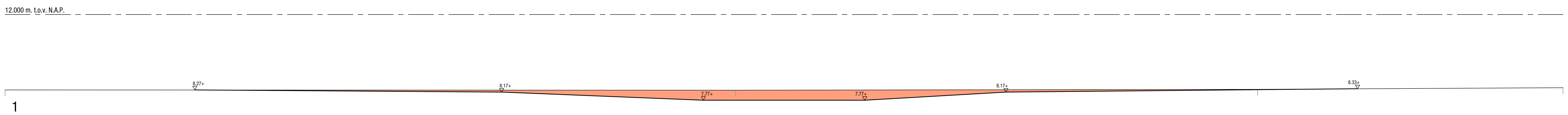

9 (Profiel Locatie) Schaal U: 1 V: 1

Afstand t.o.v. beginpunt	0.000	36.210	62.090	77.230
Hoogte maaiveld	8.277	8.264	8.307	8.386
Hoogte modderlijn				

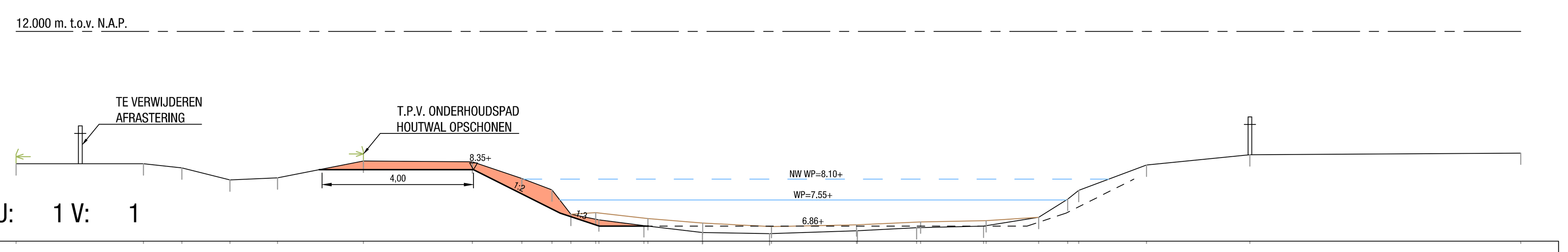

10 (Profiel Locatie) Schaal U: 1 V: 1

Afstand t.o.v. beginpunt	0.000	3.366	4.380	5.650	6.906	9.178	12.055	13.365	14.161	14.660	15.316 15.402	16.588 16.697	18.136 18.143	19.907 19.961	22.207 22.230	23.793 23.902	25.565 25.631	27.020	27.788 28.079	29.869	32.602	39.758
Hoogte maaiveld	8.507	8.507	8.397	8.080	8.135	8.578	8.558	8.118	7.819	7.174	7.027	6.874	6.692	6.662	6.736	6.818	6.860	7.092	7.572 7.806	8.474	8.744	8.789
Hoogte modderlijn										7.174	7.215	7.059	6.943	6.850	6.894	6.972	7.005	7.092				

LEGENDA

- AF TE GRAVEN GROND
- OP TE HOGEN GROND
- LEGGERPROFIEL WATERSCHAP MET HOOGTE (6.36+)
- PROFIEL MODDERBODEM

civiel management lichtenvoorde
Zilverlinde 7
7130 AC Lichtenvoorde
Tel: 0544 - 39 32 20
E-mail: info@civielmanagement.nl
Internet: www.civielmanagement.nl

Wijzigingen:

Wijz.nr.:	Datum:	Paraaf:
1	04-12-2014	HtW
2	03-04-2015	HtW

Opdrachtgever: Waterschap Rijn en IJssel — WATERBEHEER: VEILIG EN OP MAAT

Project: Inrichting Hackfort-Suideras

Onderdeel: Nieuwe situatie - dwarsprofielen 1-10

Locatie: Wichmond

Status	: Concept
Datum	: 17-11-2014
Getekend	: H. ter Weeme
Gezien	: M. Veerbeek
Schaal	: 1:100
Formaat	: A0
Projectnr.	: 0060810
Tekeningnr.	: B-0060810-501