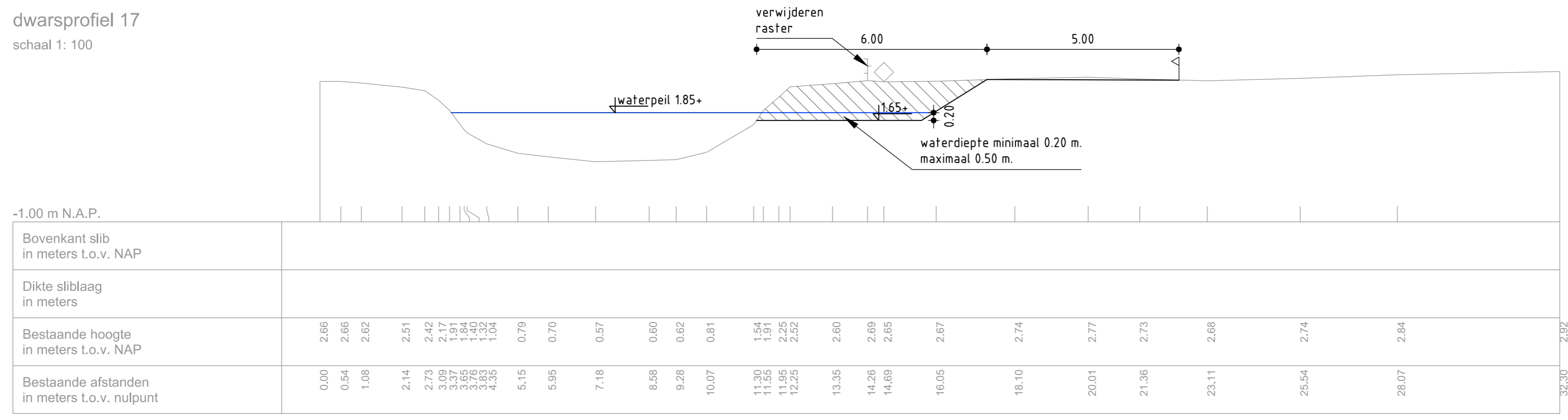
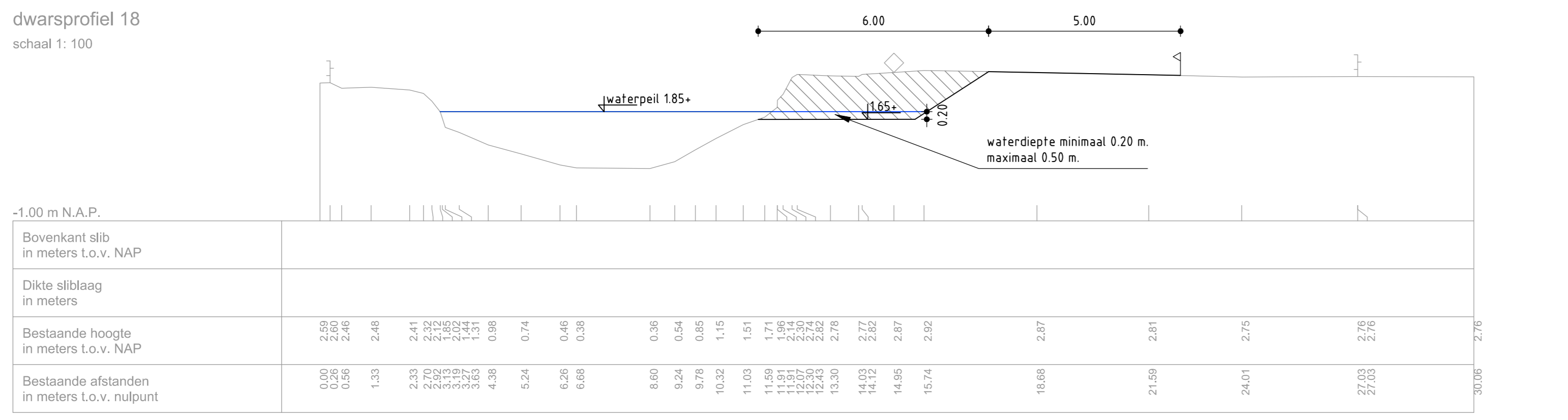


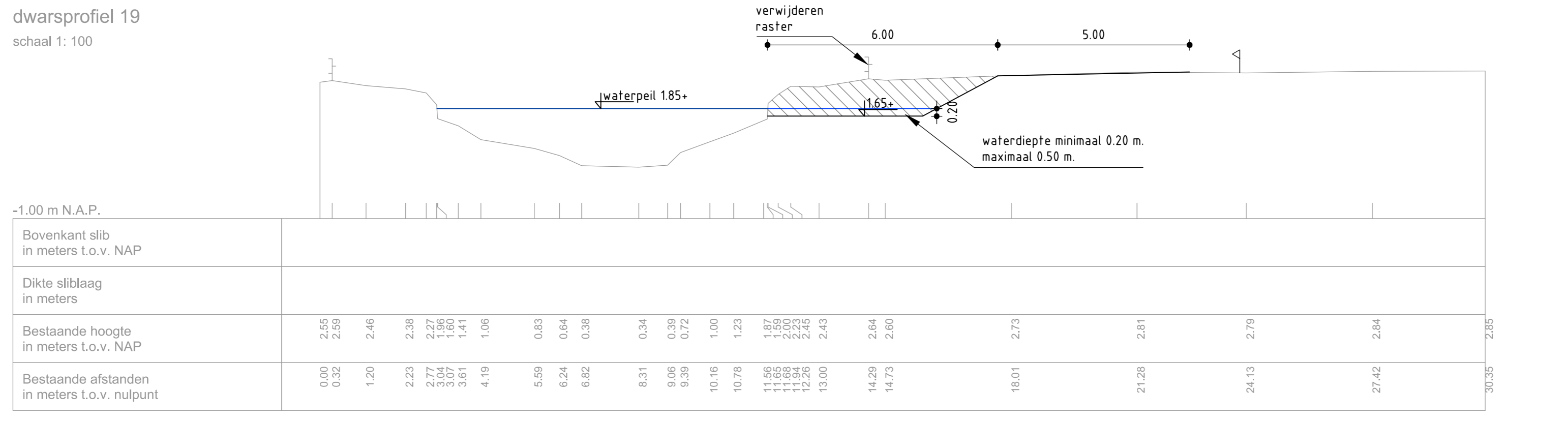
dwarsprofiel 17
schaal 1: 100



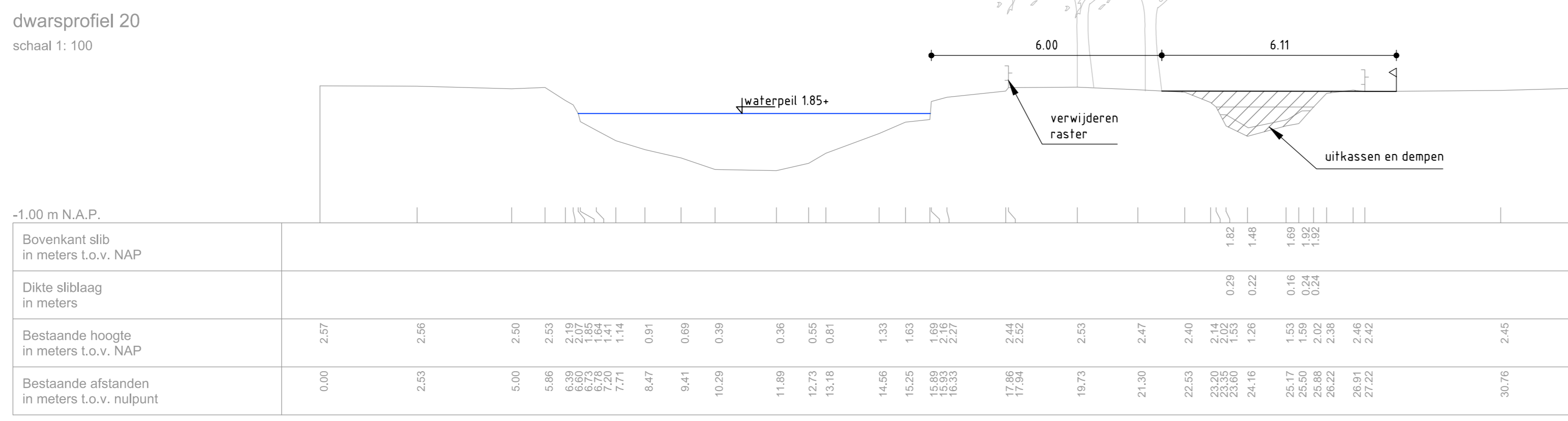
dwarsprofiel 18
schaal 1: 100



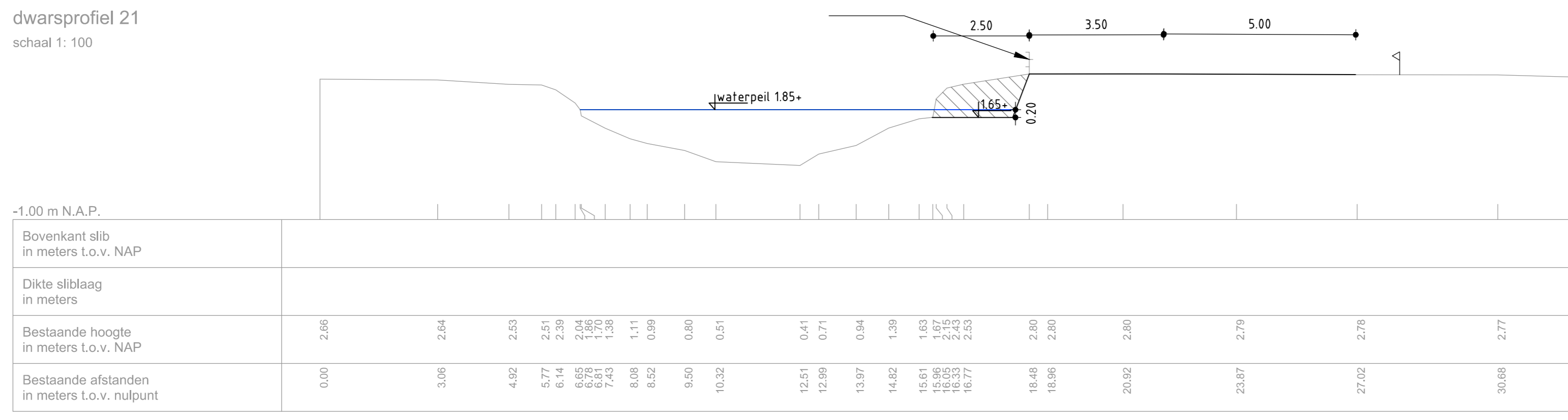
dwarsprofiel 19
schaal 1: 100



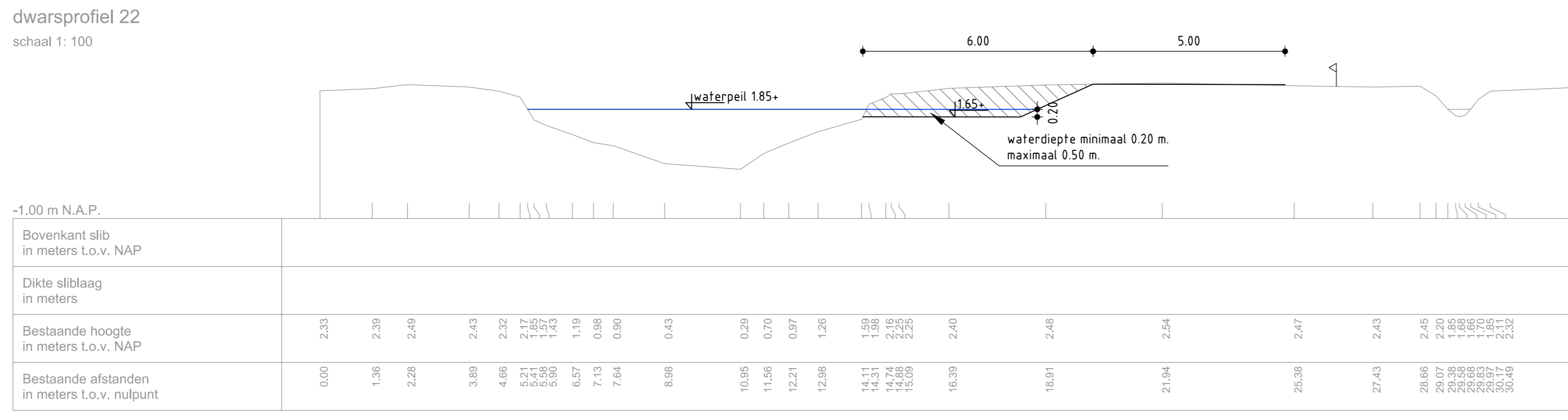
dwarsprofiel 20
schaal 1: 100



dwarsprofiel 21
schaal 1: 100



dwarsprofiel 22
schaal 1: 100



Legenda

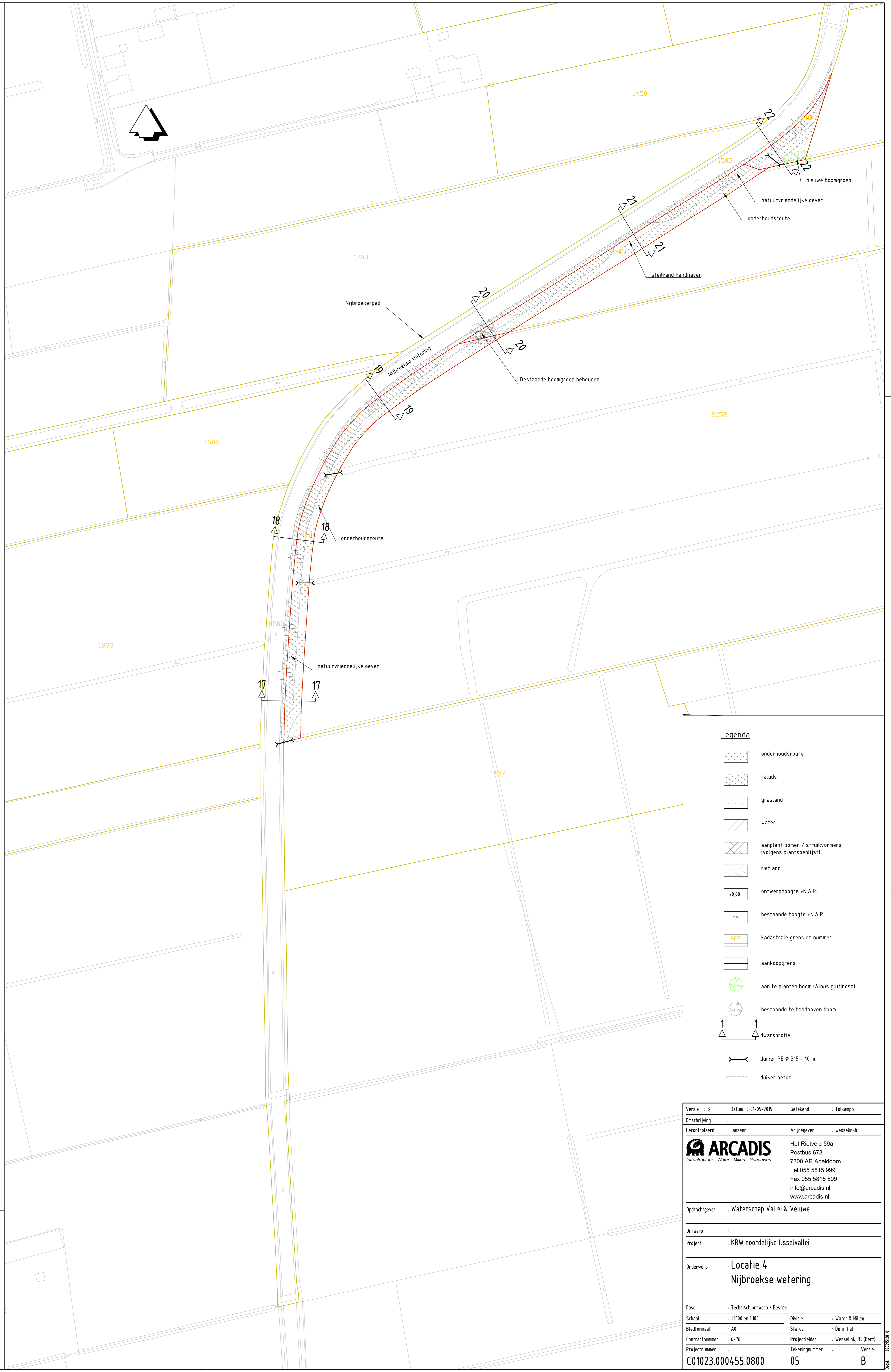
ontgraven grond

aanvullen grond

nieuwe hoogte

ontwerp waterpeil (afgeleide van zomer- en waterpeil)

aanhoop grens



Legenda

- onderhoudsroute
- falud
- grasland
- water
- aanplant bomen / struikvormers (volgens plantsoenlijst)
- rietland
- +0.86 ontwerphoogte +N.A.P.
- bestaande hoogte +N.A.P.
- 697 kadastrale grens en nummer
- aankoopgrens
- aan te planten boom (Alnus glutinosa)
- bestaande te handhaven boom
- 1 dwarsprofiel
- duiker PC Ø 315 - 10 m.
- duiker betan

Versie : 8 Datum : 01-05-2015 Getekend : Tolkaap
 Oorsprong : jansse Vrijgegeven : wessink
ARCADIS Het Rietveld 59a
Infrastructuur - Water - Milieu - Gebouwen Postbus 673
 7300 AR Apeldoorn
 Tel 055 5815 999
 Fax 055 5815 599
 info@arcadis.nl
 www.arcadis.nl

Opdrachtgever : Waterschap Vallei & Veluwe

Ontwerp :
 Project : KRW noordelijke IJsselvallei

Onderwerp : Locatie 4
 Nijbroekse wetting

Fase : Technisch ontwerp / Bestek
 Schaal : 1:1000 en 1:100 Divisie : Water & Milieu
 Bladformaat : A0 Status : Definitief
 Contractnummer : 6276 Projectleider : Wessink, B.J/Bertl
 Projectnummer : Tekeningnummer : Versie :

C01023.000455.0800 05 B