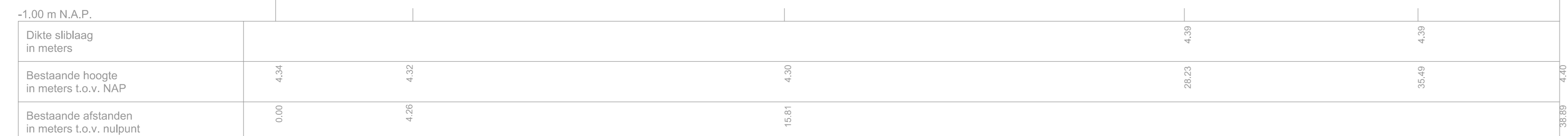




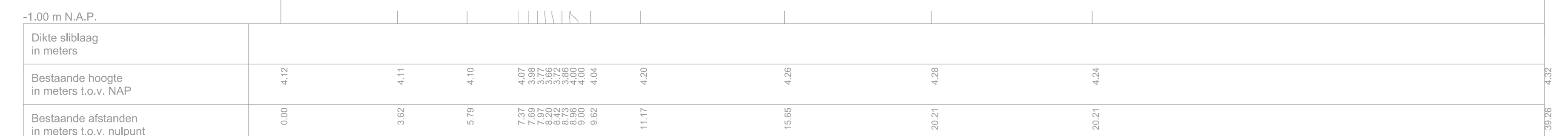
dwarsprofiel 1
profiel geldt als principe voor 1A
schaal 1: 100



dwarsprofiel 3
schaal 1: 100



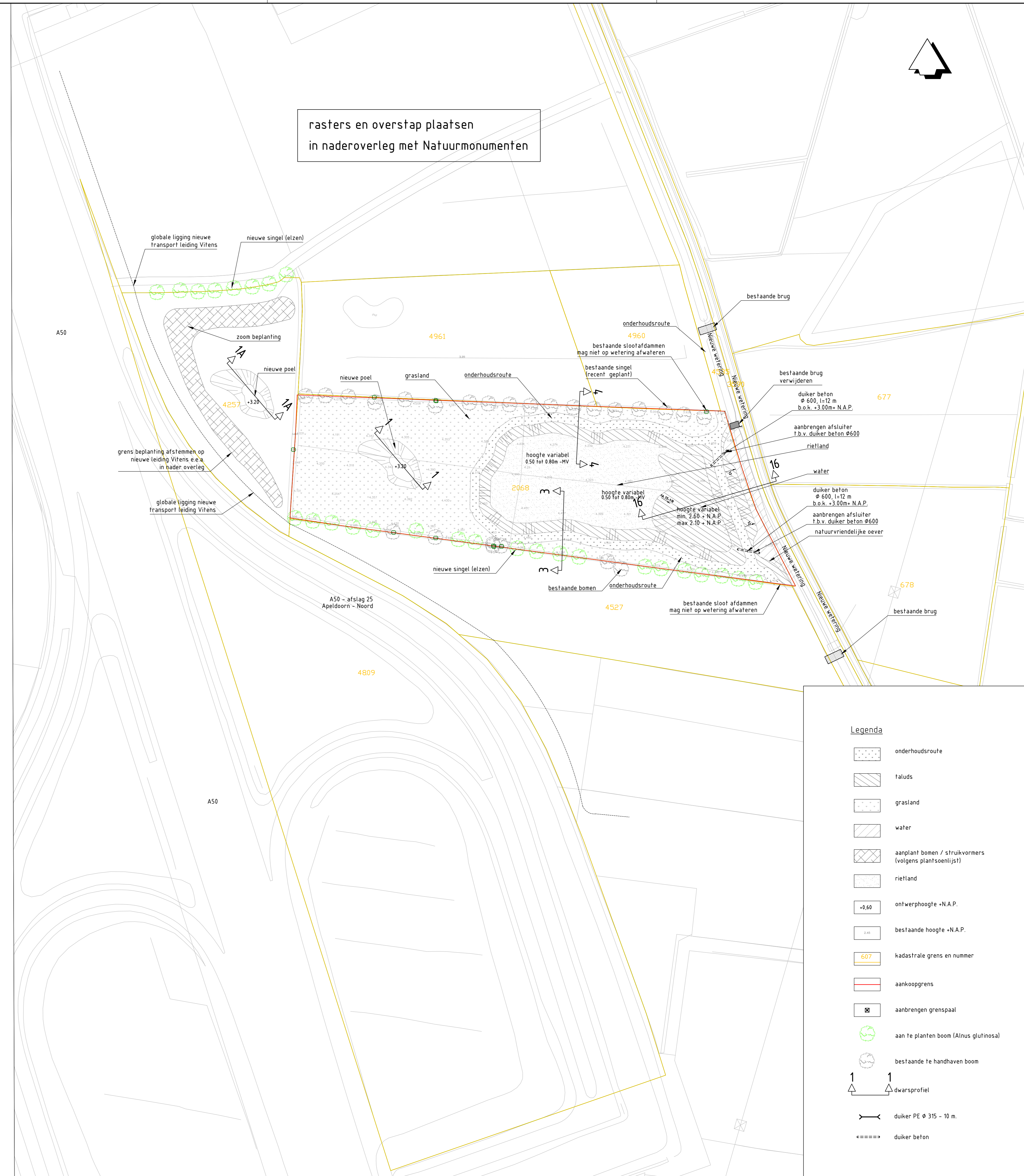
dwarsprofiel 4
schaal 1: 100



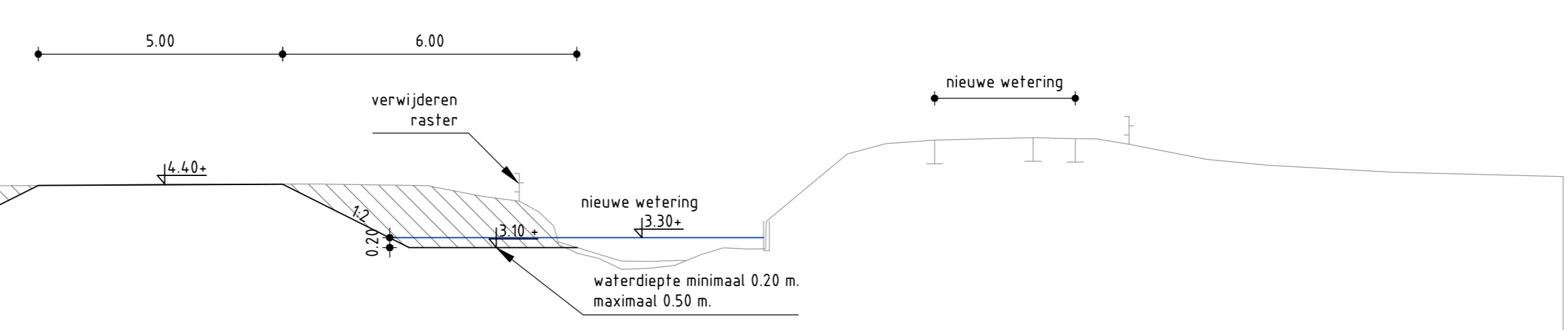
dwarsprofiel 16
schaal 1: 100



rasters en overstap plaatsen
in naderoverleg met Natuurmonumenten



- Legenda**
- onderhoudsroute
 - taluds
 - grasland
 - water
 - aanplant bomen / struikvormers (volgens plantsceenijst)
 - rietland
 - ontwerphoogte +N.A.P.
 - bestaande hoogte +N.A.P.
 - kadastrale grens en nummer
 - aankoopgrens
 - aanbrenge grenspaal
 - aan te planten boom (Alnus glutinosa)
 - bestaande te handhaven boom
 - duiker PE ø 315 - 10 m
 - duiker beton



- Legenda**
- ontgraven grond
 - aanvullen grond
 - nieuwe hoogte
 - ontwerp waterpeil (afgeleide van zomer- en winterpeil)
 - aanhoop grens

Versie : F Datum : 09-09-2015 Getekend : Tolkaap
 Omschrijving :
 Versie : E Datum : 02-07-2015 Getekend : Tolkaap
 Omschrijving :
 Versie : D Datum : 11-06-2015 Getekend : Tolkaap
 Omschrijving :
 Geocentreerd : janssen Vrijgegeven : wesselink
ARCADIS Het Rietveld 59a
 Probusius 673
 7300 AR Apeldoorn
 Tel 055 5815 999
 Fax 055 5815 599
 info@arcadis.nl
 www.arcadis.nl
 Opdrachtgever : Waterschap Vallei en Veluwe
 Ontwerp :
 Project : KRW noordelijke IJsselvallei
 Onderwerp : Locatie 2
 Disbergen II
 Fase : Technisch ontwerp / Bestek
 Schaal : 1:1000 en 1:100 Divisie : Water & Mieu
 Bladformaat : A0 Status : Definitief
 Contractnummer : 6276 Projectleider : Wesselink, B.J/Bertl
 Projectnummer : Tekeningnummer :
 C01023.000455.0800 03 F