Bovenaanzicht Situatie 1:100

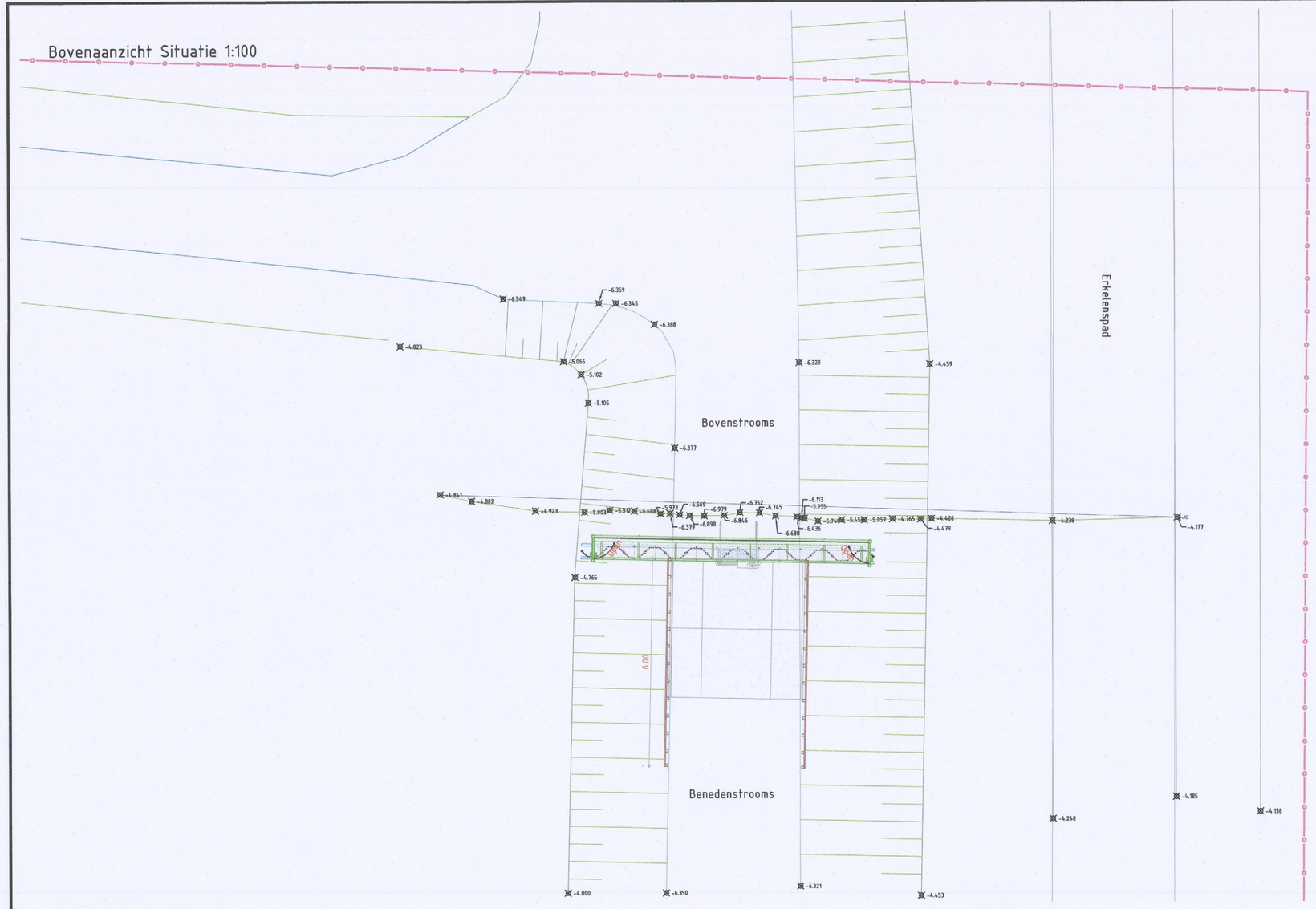

Overzicht 1:5000

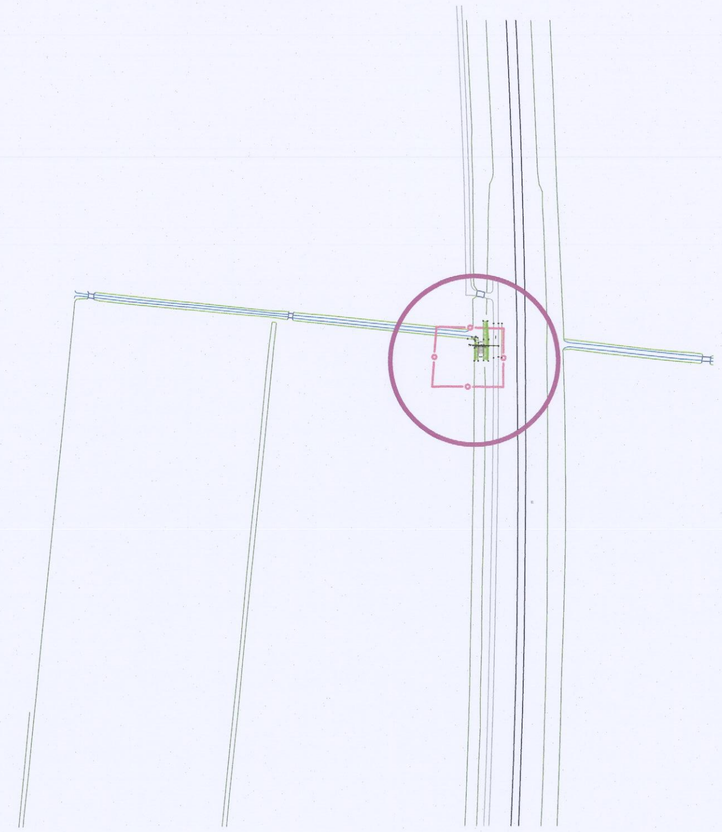

Zijaanzicht 1:20

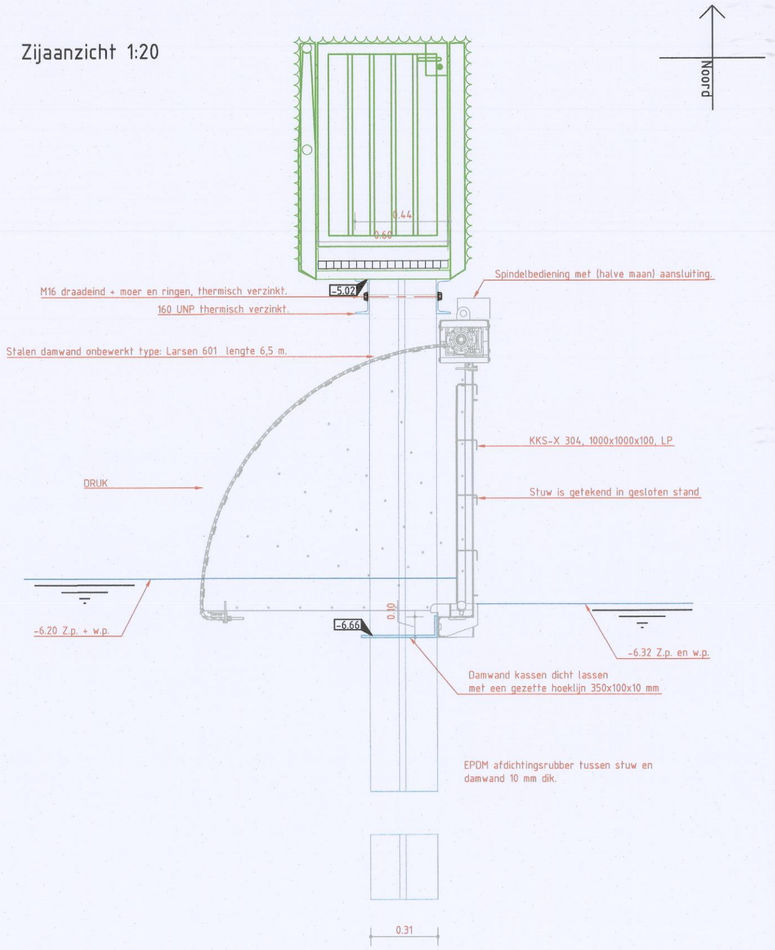

Bovenaanzicht 1:50

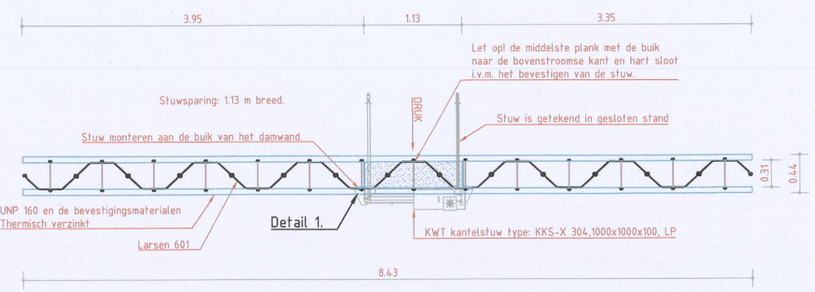

Bovenaanzicht bordes

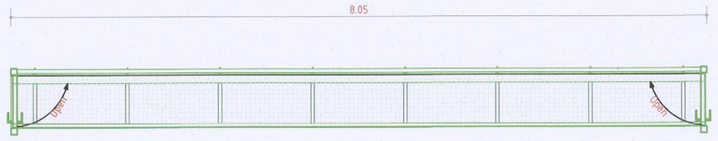

Detail 1. 1:10

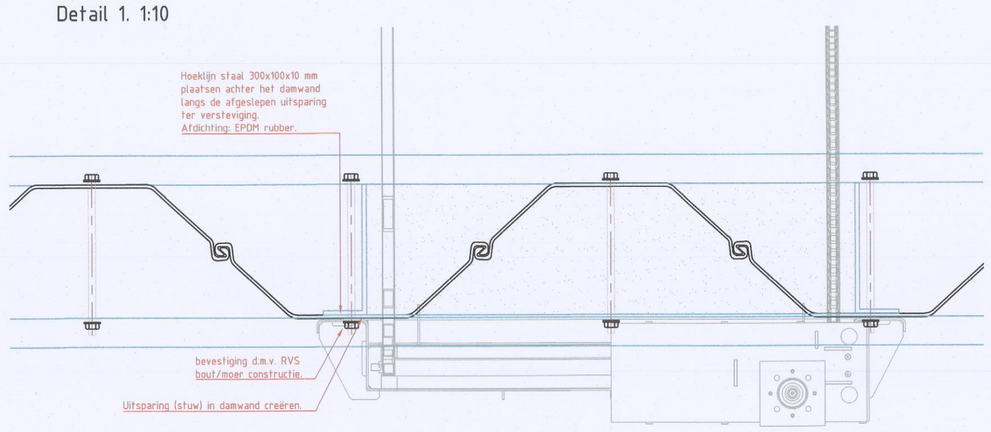

Detail 2. 1:10

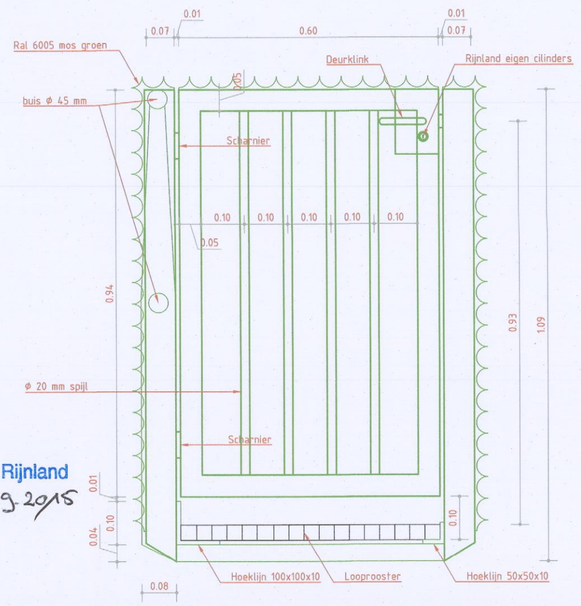

Hoogheemraadschap van Rijnland
Gewaarmerkt d.d. 02.09.2015

LEGENDA

- 0.00 — X-XX-AL-HOOGTELABEL-S
- -4.139 — X-XX-AL- BESTAANDE HOOGTE
- B-XX-GW-WATERGANG_SLOOT_INSTEEK-G
- B-XX-GW-WATERGANG_SLOOT_WATERLIJN-G
- B-XX-VH-VERHARDING_ASFALT-G
- B-XX-GR-MAAIVELD-G
- B-XX-VH-VERHARDING_GRASBETONSTEEN-G
- B-XX-OB-WATERLIJN-G
- B-XX-KW-KUNSTWERK-G
- B-XX-OG-TOPOGRAFIE_SPOORBAAN-G
- N-WA-KW-KUNSTWERK_STUW_KWT-O
- N-WA-OB-BESCHOEIING_NAALDHOUT-G
- B-WA-GW-WATERGANG_SLOOT_WATERLIJN-G
- N-WA-KW-KUNSTWERK_STUW_KWT-G
- N-WA-GK-BESCHOEIING_DAMWAND_STAAL_L601-G
- N-WA-GK-BESCHOEIING_GORDING_UNP 160-G
- N-WA-KW-PEILSCHAAL-G
- N-WA-VH-VERHARDING_BEDRIJFSVLOERPLAAT-G
- X-XX-AL-DRAAD EIND-G
- N-WA-VH-VERHARDING_BEDRIJFSVLOERPLAAT-O
- N-WA-VH-VERHARDING_BEDRIJFSVLOERPLAAT-V
- N-WA-IE-MEUBILAIR_LOOP ROOSTER-G
- N-WA-IE-TERREINAFSCHEIDING_KUNSTMATIG_HEXWERK_RASTER_RIJNLAND
- N-WE-KG-WERKGEBIED-G
- X-XX-AL-VERWIJZING_DETAIL_LAYOUT-GO
- X-XX-AL-ORIENTATIE-S

NOORD

Doorsnede 1:50

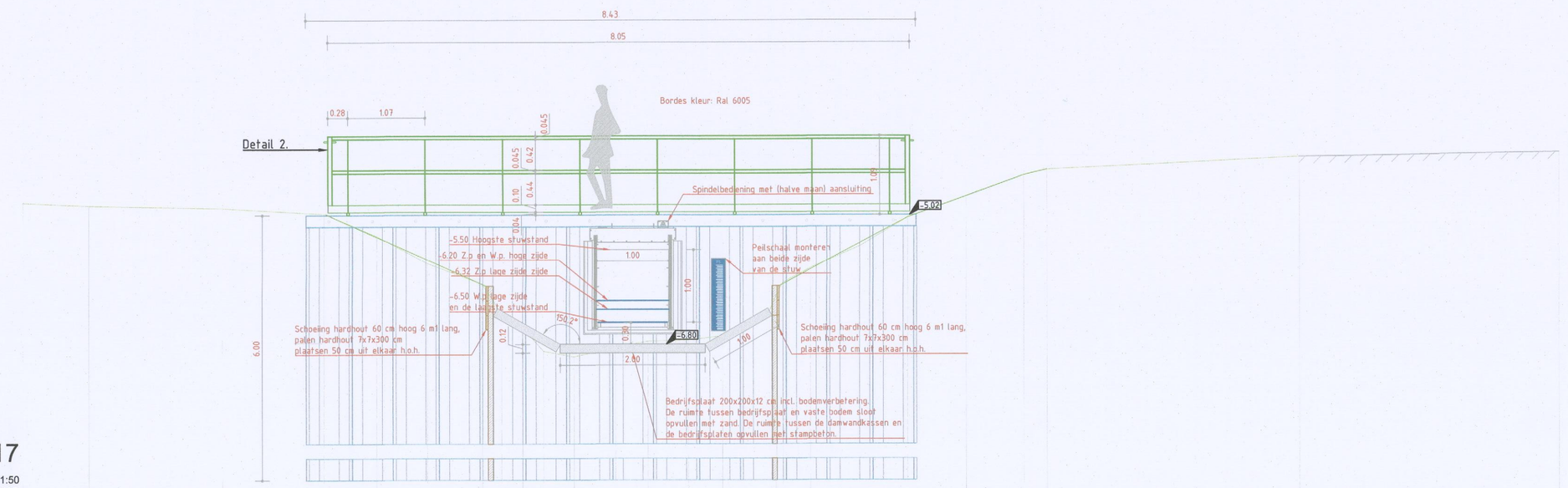

DP17

1:50

-9.00 NAP

Afstand	21.24	20.33	18.46	17.08	16.55	15.65	14.89	14.62	14.33	14.04	13.80	13.65	13.05	12.60	12.04	11.57	10.86	10.73	10.23	10.35	9.67	9.07	8.20	7.40	7.08	3.59	0.00
Hoogten Maaiveld	-4.84	-4.88	-4.92	-5.00	-5.31	-5.69	-5.97	-6.38	-6.57	-6.60	-6.68	-6.85	-6.76	-6.74	-6.74	-6.69	-6.44	-5.95	-5.75	-5.75	-5.45	-5.06	-4.77	-4.48	-4.41	-4.24	-4.19

OPDRACHTGEVER: Hoogheemraadschap van Rijnland		TEKENAAR: John Slingerland.	SCHAAL: Div.
PROJECTOMSCHRIJVING: Polder de Noordplas - -		PROJECTLEIDER: B. Schilder / B. van Woudenberg	FORMAAT: A1
			BLAD IN BLADEN: 1 IN 1
TEKENINGOMSCHRIJVING: Aanlegtekening Maatregel 17 Aanbrengen handbediende kantelstuw		TEKENINGNUMMER: 15-069	WIJZ. NR
DOCUMENTSOORT: TEKENING	20-07-2015	GEBR. SCHEP B.V. AANNEMINGSBEDRIJF Krekenburg 37 3417 MH Montfoort Tel 0348 47 41 66 www.schepbv.nl	
STATUS: Definitief		DE HAAN CIVIELE TECHNIEK ADVIES & ONTWERP	