

Overzicht schaal 1:25.000


## Legenda

### Oppervlaktewaterlichamen


#### Hoofdwatergangen

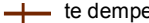
 hoofdwatergang


#### Schouwsloten

 schouwsloot

 sloot

 Kad percelen v.w.

 te dempen

 hergraven

Tekeningnr: V&H.15-24299

### Watervergunning

voor het dempen van een sloot nabij de kruising Zuiderweg en de Oldijk te Ezinge.

Waterschap NOORDERZIJVEST



Datum: 1 september 2015    Schaal: 2000

Getekend door: Halsema    Formaat: A4