







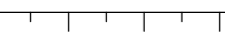




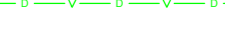
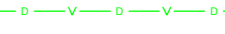
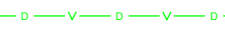



































#### Legenda:

-  Bestaand situatie
-  Kadasterale grens
-  Naam volgens kadaster
-  Werkingsgrens
-  Bestaande hoogte (m)
-  Bestaande slobdikte (m)
-  Hekwerk
-  Bestaande beschoeiing/golfbreker
-  Steiger
-  Datatransport (cfr)
-  Datatransport (KNPI)
-  Datatransport (Westland)
-  Datatransport (Westlandintra)
-  Laagspanningskabel (Gemeente Den Haag)
-  Laagspanningskabel (STEDIN)
-  Laagspanningskabel (Westland)
-  Laagspanningskabel (Westlandintra)
-  Middelspanningskabel (Westlandintra)
-  Gasteiding, hoge druk (STEDIN)
-  Waterleiding (IDUNA)
-  Waterleiding (EVVIDS)
-  Waterleiding (w/hooftgemaal)
-  GWA (Dienst Stadsbeheer)
-  Perleiding (Westland)
-  Water
-  Waterlijn
-  Materaalgrens
-  Bestaande boom
-  Gras
-  Riet
-  Begroeiing
-  Te kappen boom
-  Te verwijderen riet
-  Te verwijderen begroeiing
-  Vervallen materiaalgrens
-  Vervallen motieek water
-  Vervallen waterlijn
-  Opbreken asfalt
-  Ontwerp vijver
-  Indicateel ingetekend
-  Natuurvriendelijke oever
-  Nieuwe hoogte (m)
-  Sib ongraven
-  Grond ontgraven
-  Grond aanvullen
-  Aan te brengen lage oeverbegroeiing
-  Inzaaien gras
-  Aan te brengen asfalt, kleur zwart
-  Aan te brengen duiker

#### Opmerkingen

- Ondergrond aangegevend door opdrachtgever
- Maten in meters
- Hoogtes in meters f.o.v. NAP

0	Eerste zijgevoel	IBI	Evol.	Evol.	26-09-2014

Hoogheemraadschap Delfland

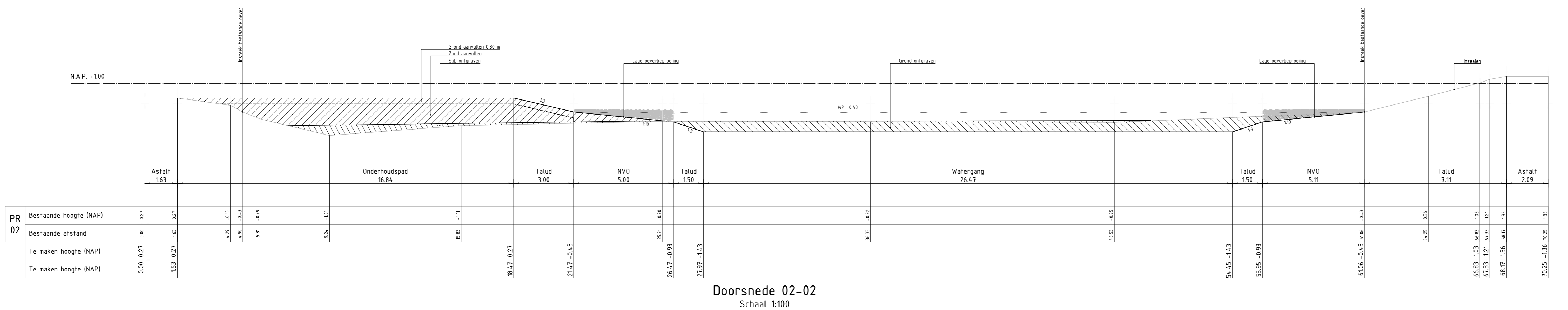
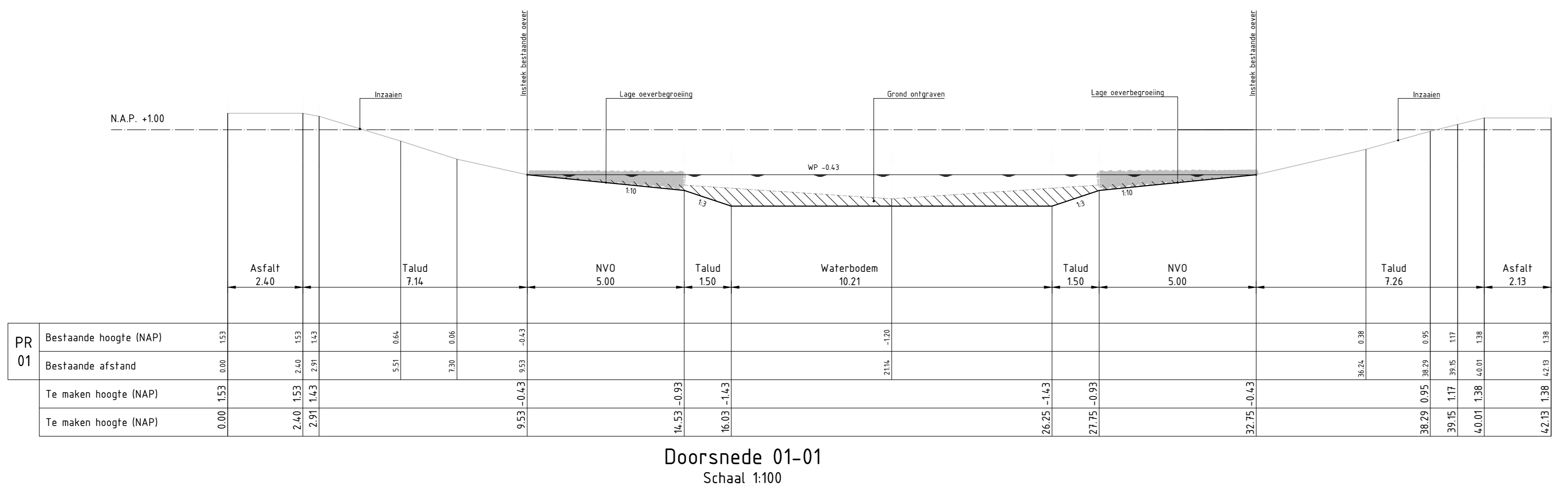
groep  
Vispaaiplaatsen Wenjetssloot

overname  
Noordelijke plas  
Bestaande & nieuwe situatie  
Dwarsprofielen

formaat  
A0



HaskoningDHV Nederland B.V.  
Planning and Strategy



Hoogheemraadschap Delfland  
 groep  
 Vispaaiplaatsen Wenjetssloot  
 overname  
 Noordelijke plas  
 Bestaande & nieuwe situatie  
 Dwarsprofielen  
 formaat  
 A0  
 schaal  
 1:500 / 1:100  
 fase  
 Voorlopig ontwerp  
 blad  
 1  
 van  
 1  
 projectnummer  
 BC9967-101-N-101  
 datum  
 26-09-2014