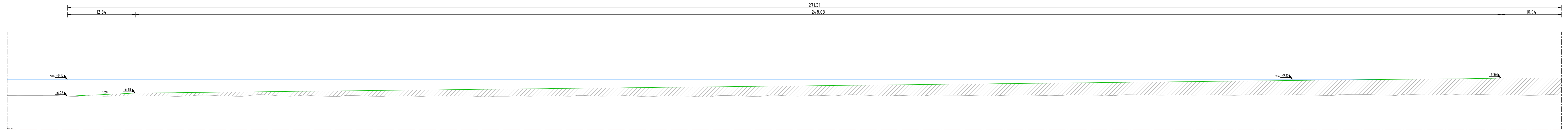


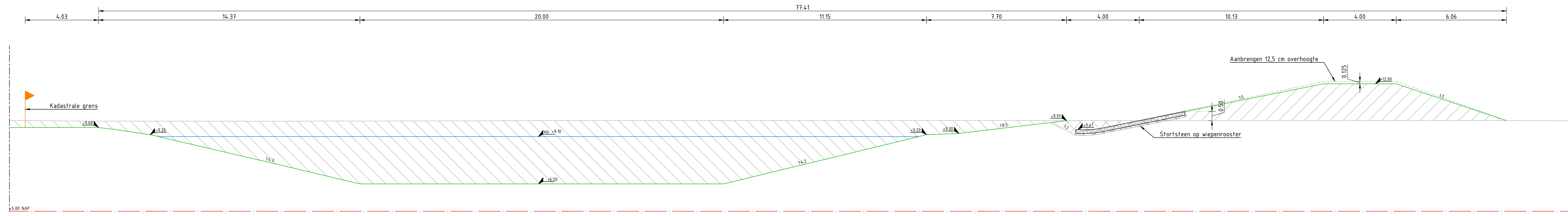
Lengteprofiel A

SCHAAL 1 : 250



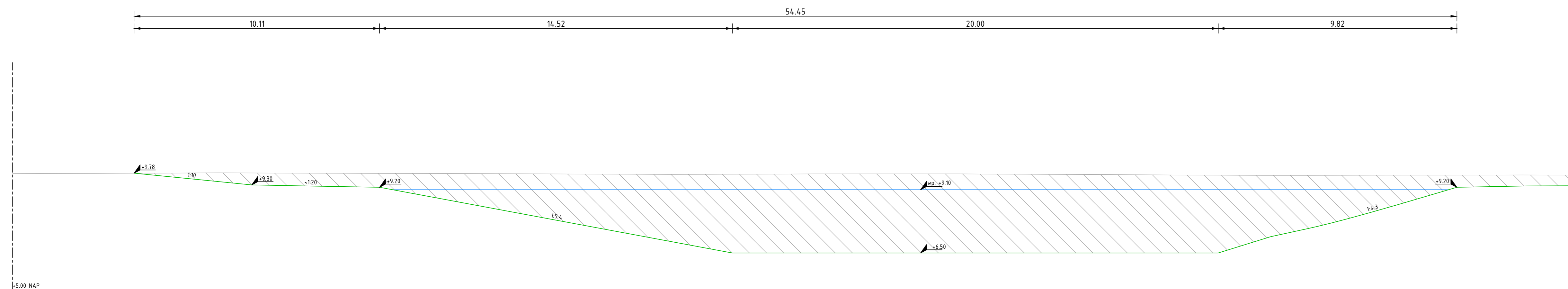
Dwarsdoorsnede 1

SCHAAL 1 : 100



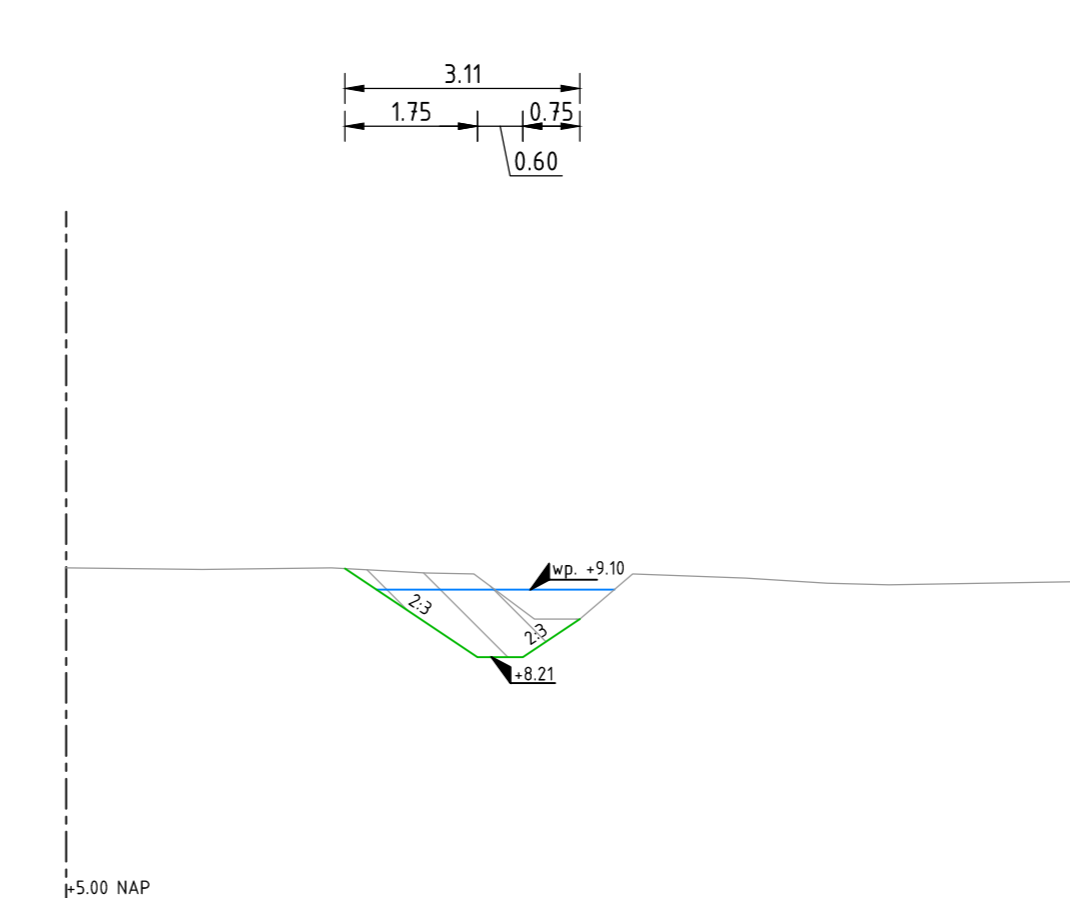
Dwarsdoorsnede 2

SCHAAL 1 : 100



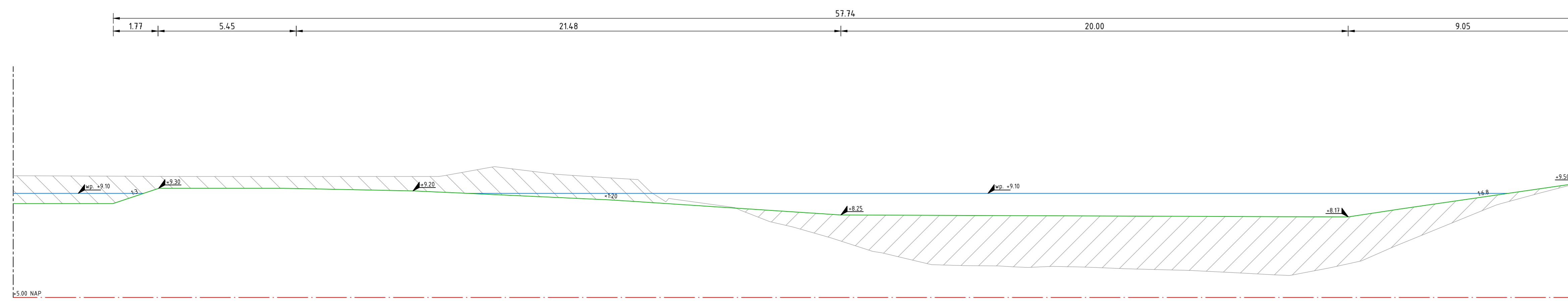
Dwarsdoorsnede 3

SCHAAL 1 : 100



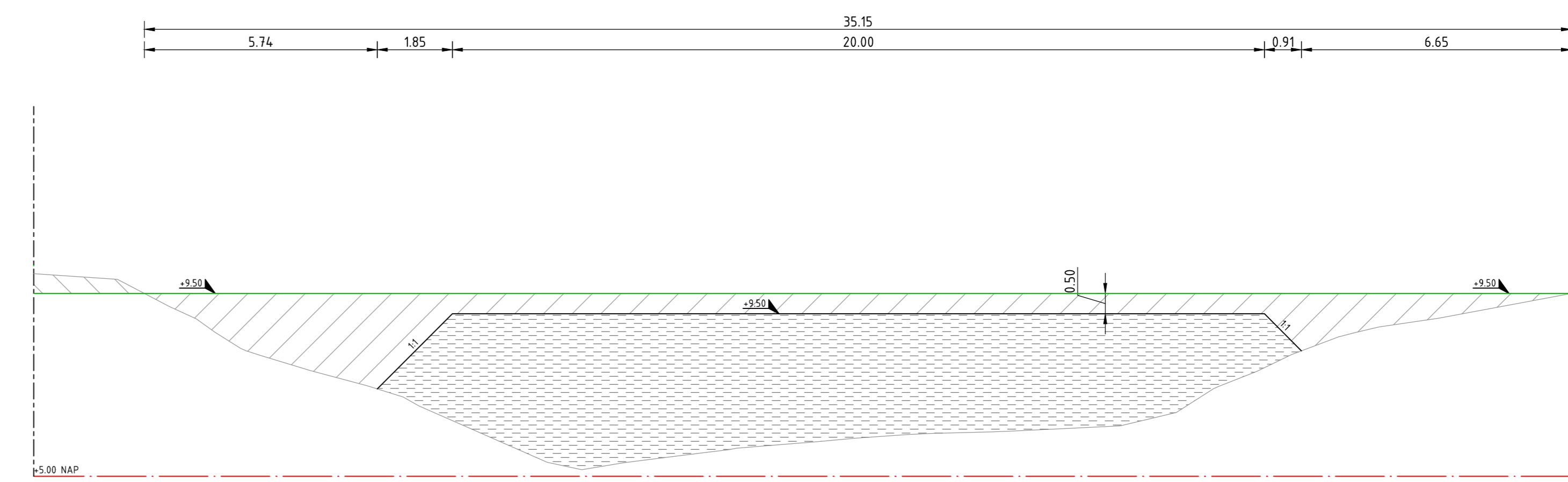
Dwarsdoorsnede 4

SCHAAL 1 : 100



Dwarsdoorsnede 5

SCHAAL 1 : 100



Legenda

- Bestaand maaiveld
- NAP-lijn
- Grondverklip
- Waterpeil
- Hoogtemaat in meters t.o.v. NAP
- Grond aanvullen
- Grond ontgraven
- Grond ontgraven en aanvullen
- Stortsteen
- Kleekist

Versie : 021 Datum : Gefokend : P. Strick

Omschrijving :

Gecontroleerd : Vrijgegeven :

ARCADIS
 Infrastructuur - Water - Milieu - Ombouwen
 Zendmuisweg 19
 Postbus 63
 9400 AB Assen
 Tel 0592 392 111
 Fax 0592 353 112
 info@arcadis.nl
 www.arcadis.nl

Opdrachtgever : Waterschap Vechtsromen

Ontwerp :

Project : Ws Vechtsromen Grensmeander in de Vecht

Onderwerp : Lengte- en dwarsprofielen

Fase : Definitief ontwerp

Schaal : 1:250 / 1:100 Divisie : Water & Milieu

Bladformaat : A0 Status : Concept

Contractnummer : Projectleider : Wiskel, MW (Martin)

Projectnummer : Tekeningnummer : Versie :

C01021.200862.0100 01-B 0.21

