




SITUATIE  
schaal 1:2.000

Perceelnr.: HTN01 W 144

Ca. 0,75

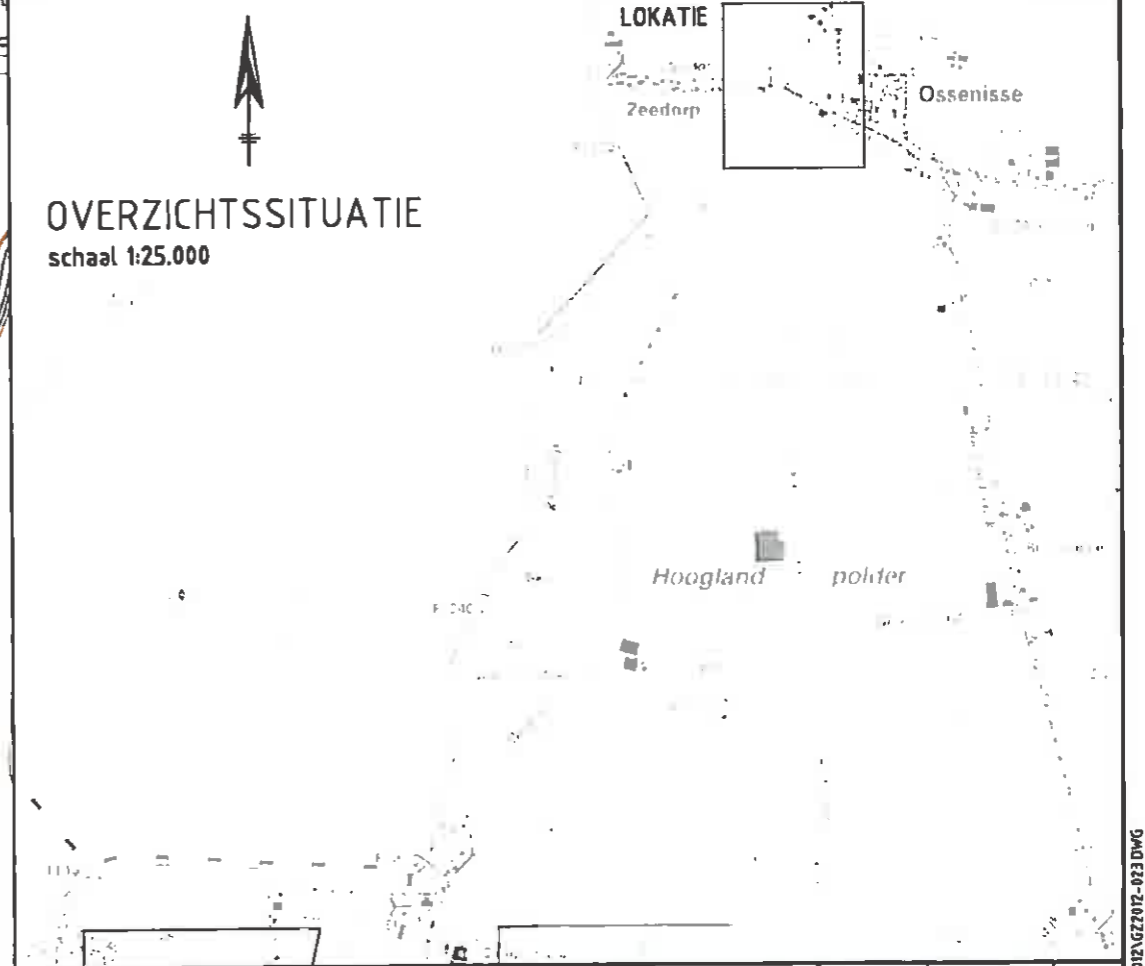
**Verklaring:**

-  perceelgrens
-  grondaankoop
-  Aanlegstrook (=7m)


**Oppervlakte:**

HTN01W 144 (ged.) ca 0.00.47 ha

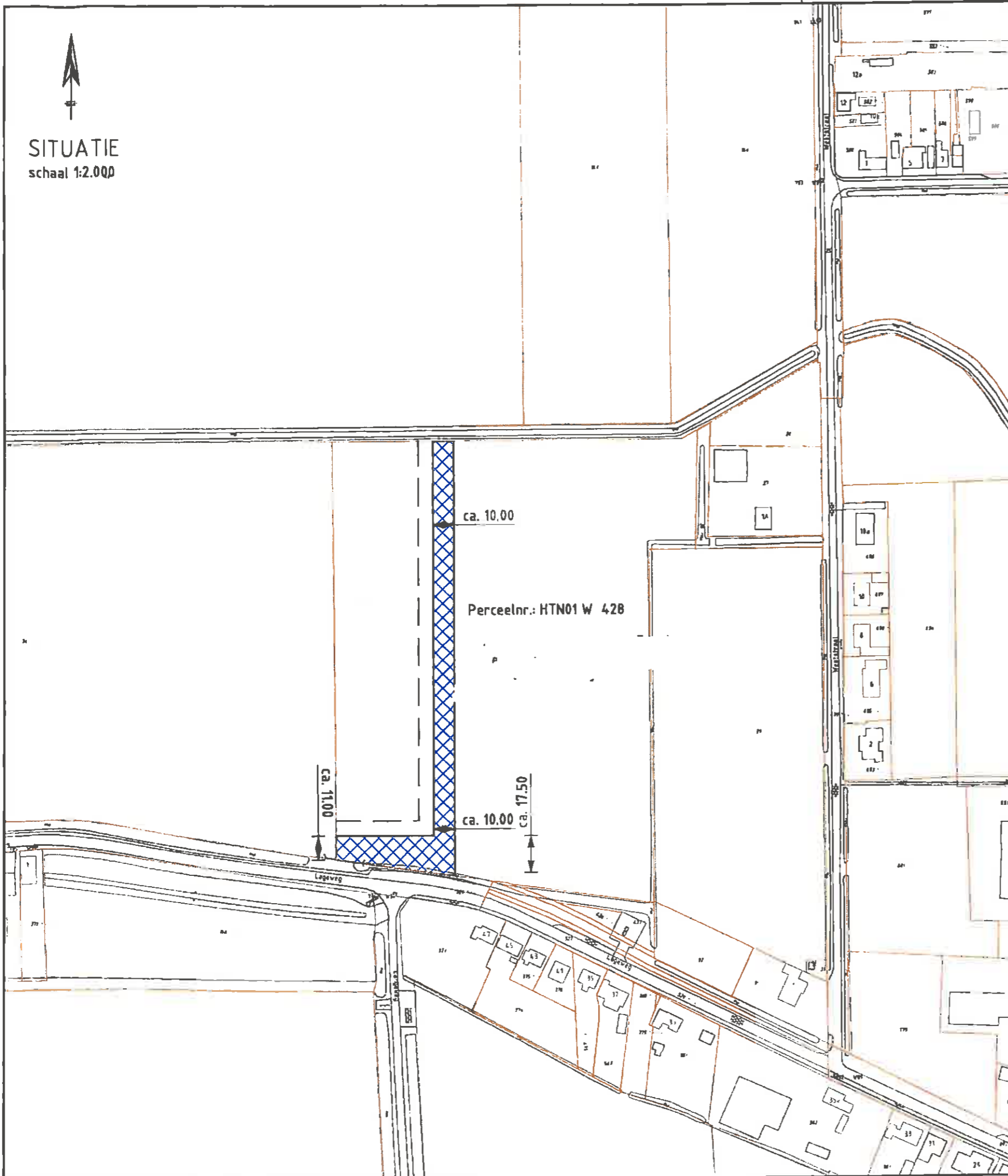
NR	X-value	Y-value
1	56899,2832	378981,796
2	56898,1979	378981,183
3	56877,5072	378969,498
4	56837,4147	378947,459
5	56830,0307	378943,401



OVERZICHTSSITUATIE  
schaal 1:25.000

A		Toevoeging coördinaten		11-09-2014	WG
verval	omschrijving	datum	getekend	gecont.	
<p align="center"><b>Waterschap Scheldestromen</b></p> <p><small>Kantoorweg 1 4332 EA Aalsdeltong Postbus 1029 4710 ZW Waddelburg Tel: 01591 246 000 Fax: 01591 246 001</small></p>				 <p align="center"><b>Waterschap Scheldestromen</b></p>	
<p align="center"><b>Grondaankoop t.b.v. verbreding watergang</b></p>					
<p align="center">Van eigenaar:   Perc.nr.: HTN01 W 144</p>					
gevoerd door	parkeer	date	aantal bladen	28	projectfase
gevoerd door	JRI	IB	10-03-2014	blad	1
gevoerd door	IB		tek. nr.		formaat
gevoerd door	IB				A3
					bestelnr.
					1:2.000 / 1:25.000
					IN BEWERKING

SITUATIE  
schaal 1:2.000

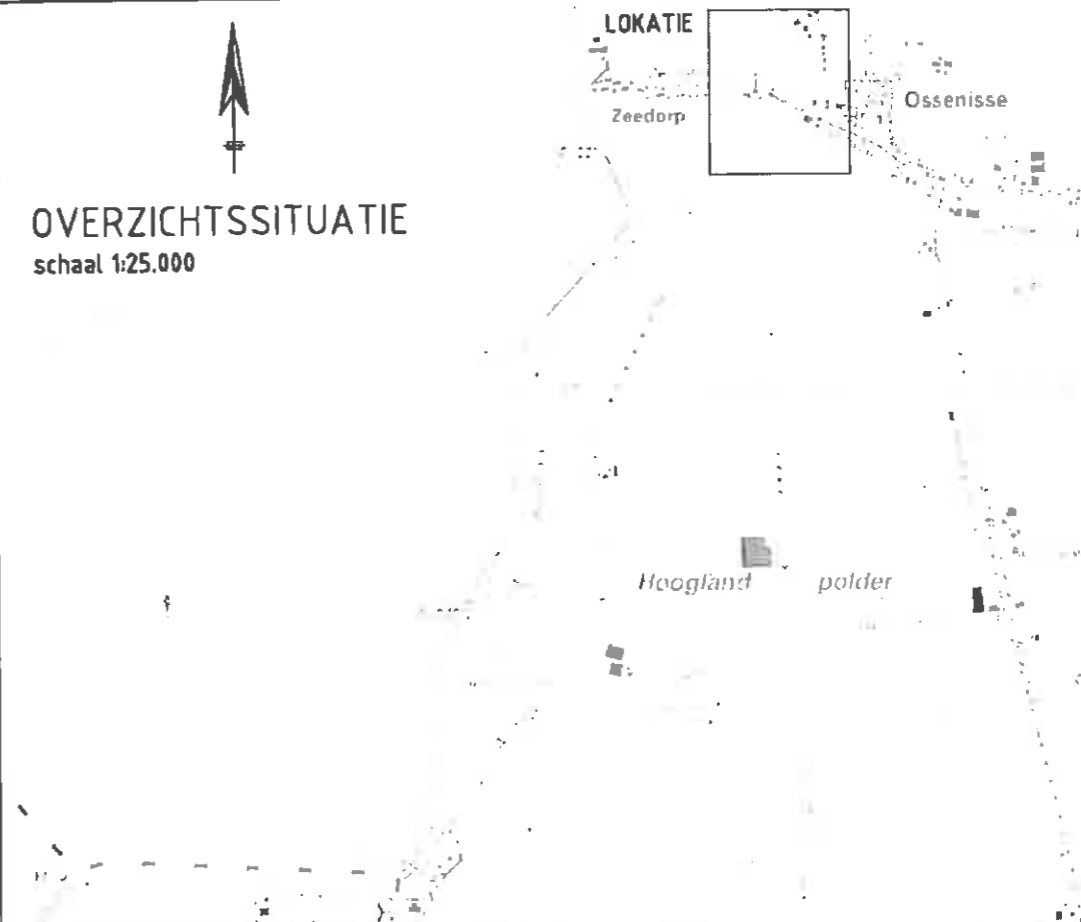



**Verklaring:**

- perceelgrens
- grondaankoop
- Aanlegstrook (=7m)

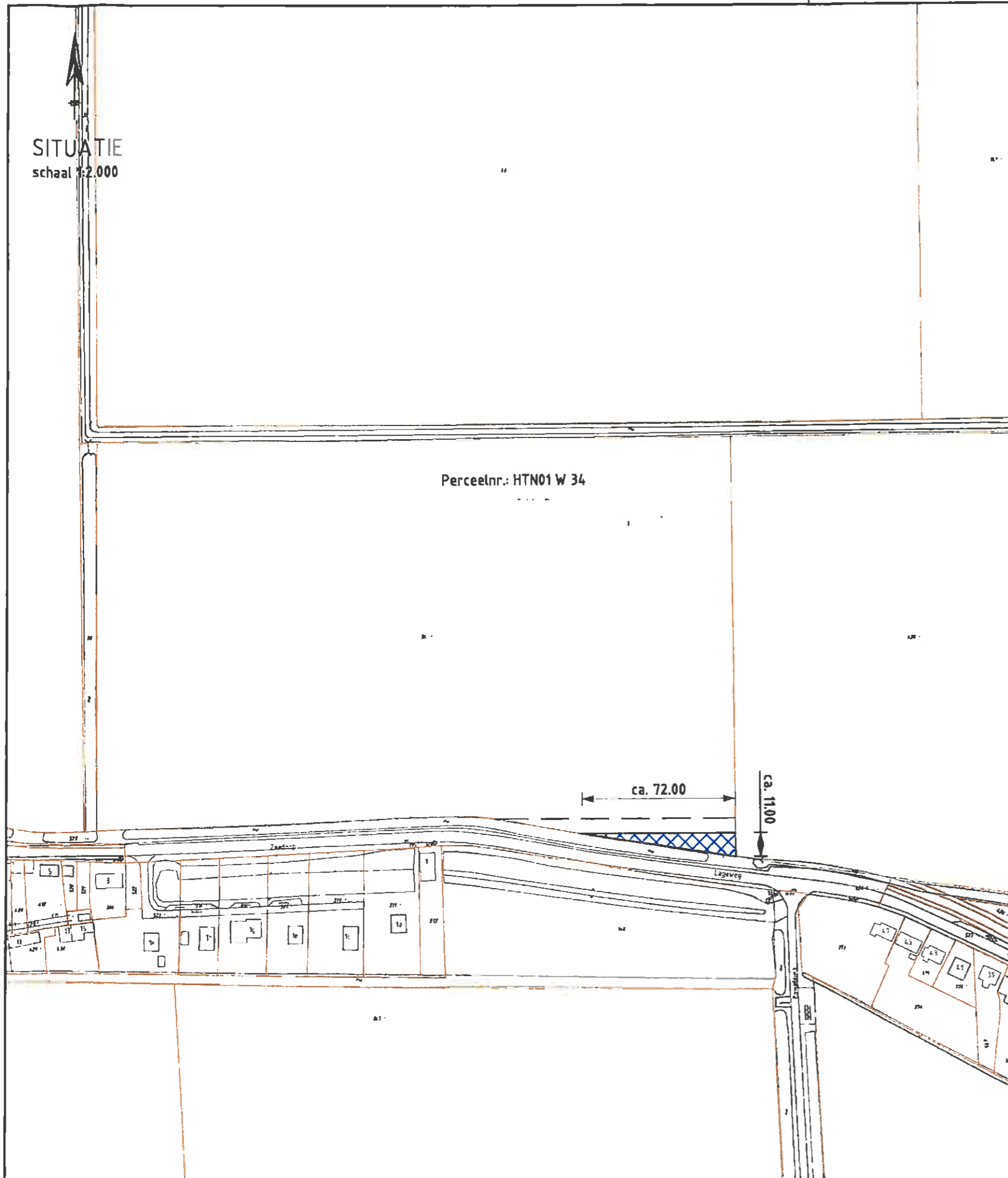
**Oppervlakte:**

HTN01W 428 (ged.) ca. 0.27.21 ha






B	Wijziging oppervlakte grondaankoop	20-01-2015	WG	
A	Wijziging oppervlakte grondaankoop	28-01-2014	WG	FW
versie	omschrijving	datum	getekend	gecont.
<b>Waterschap Scheldestromen</b>		 Waterschap Scheldestromen		
Grondaankoop t.b.v. verbreding watergang				
Perc.nr.: HTN01 W 428				
verantw.	afgeleverd door	bestemmingsplan	definitiefase	status
JRI	IB	10-03-2014	A3	1:2.000 / 1:25.000
				<b>IN BEWERKING</b>

SITUATIE  
schaal 1:2.000

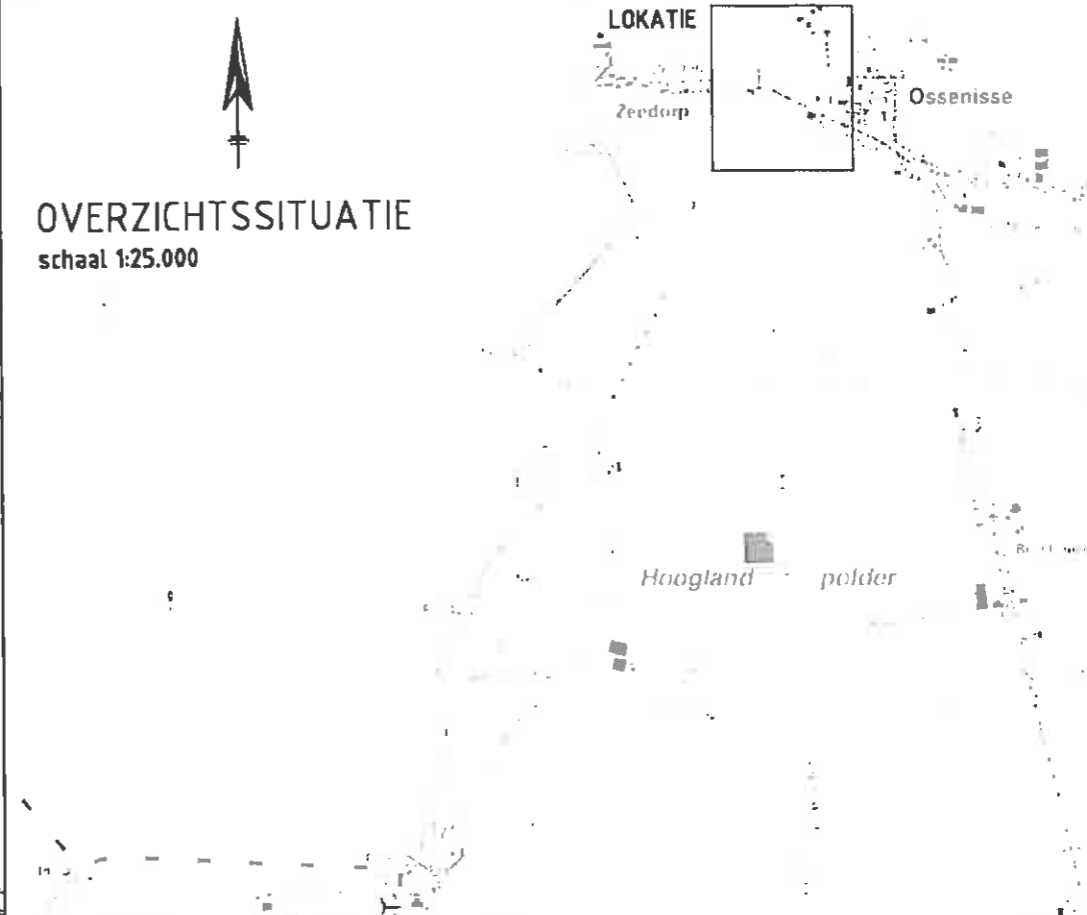


**Verklaring:**


-  perceelgrens
-  grondaankoop
-  Aanlegstrook (=7m)

**Oppervlakte:**

HTN01W 34 (ged) ca 0.04.01 ha



B	Wijziging ontwerp	20-01-2015	WG	
A	Grondaankoop vervallen	28-01-2014	WG	FW

<b>Waterschap Scheldestromen</b>					
Grondaankoop t.b.v. verbreding watergang					
Perceelnr.: HTN01 W 34		<b>Waterschap Scheldestromen</b>			
Perceelnr.	WB	10-10-2012	3	Definitiefase	1:2.000 / 1:25.000
<b>IN BEWERKING</b>					

I:\WBAPP2\ANVAUL\JD-W5\_IB\9.5-W5\_IB\GRONDAANKOOP\2014\02\2012-023.DWG  
scale 1:119; plotdate 21-1-2015 8:56:01

SITUATIE  
schaal 1:2.000


**Verklaring:**  
 ———— perceelgrens  
 ▨▨▨▨ grondaankoop  
 ———— Aanlegstrook (=7m)

Oppervlakte  
HTN01 (ged) ca. 0,1

OVERZICHTSITUATIE  
schaal 1:25.000






Perceelnr.: HTN01 W 428

A		Grondaankoop vervallen		28-01-2014	WG	FW
soort	onderbrenging	datum	geleend	gevoerd		
<b>Waterschap Scheldestromen</b> Kanaalweg 1, 4337 PE Middelburg, Postbus 1000, 4330 ZW Middelburg, Tel: 0581 2461000, info: info@waterschap.nl onderwerp: <b>Grondaankoop t.b.v. verbreding watergang</b> projectnummer: <b>val. w.g. HTN01 W 428</b> Perc.n.: HTN01 W 428				 Waterschap Scheldestromen		
bestemd bij	naam	afd.	datum	bestelbladnr.	28	projectfase
bestemd door	WG	IB	10-10-2012	bladnr.	4	Definitiefase
bestemd door		IB		bestelbladnr.		Definitiefase
bestemd door		IB		bladnr.		Definitiefase
				schaal	1:2.000 / 1:25.000	
				status		
				IN BEWERKING		

\\V08APP20\ANVAULT\JD-MS\_B025-MS\_IB\GRONZAKEN\2014\02\02-023.DWG  
 scale 10 1121; pleigete 21-1-2015 8:50:04

SITUATIE  
schaal 1:2.000

Verklaring:

-  perceelgrens
-  grondaankoop
-  Aanlegstrook (=7m)

Oppervlakte  
HTN01 (ged.) ca. 0,5

OVERZICHTSITUATIE  
schaal 1:25.000

LOKATIE  
Zeedorp Ossenisse

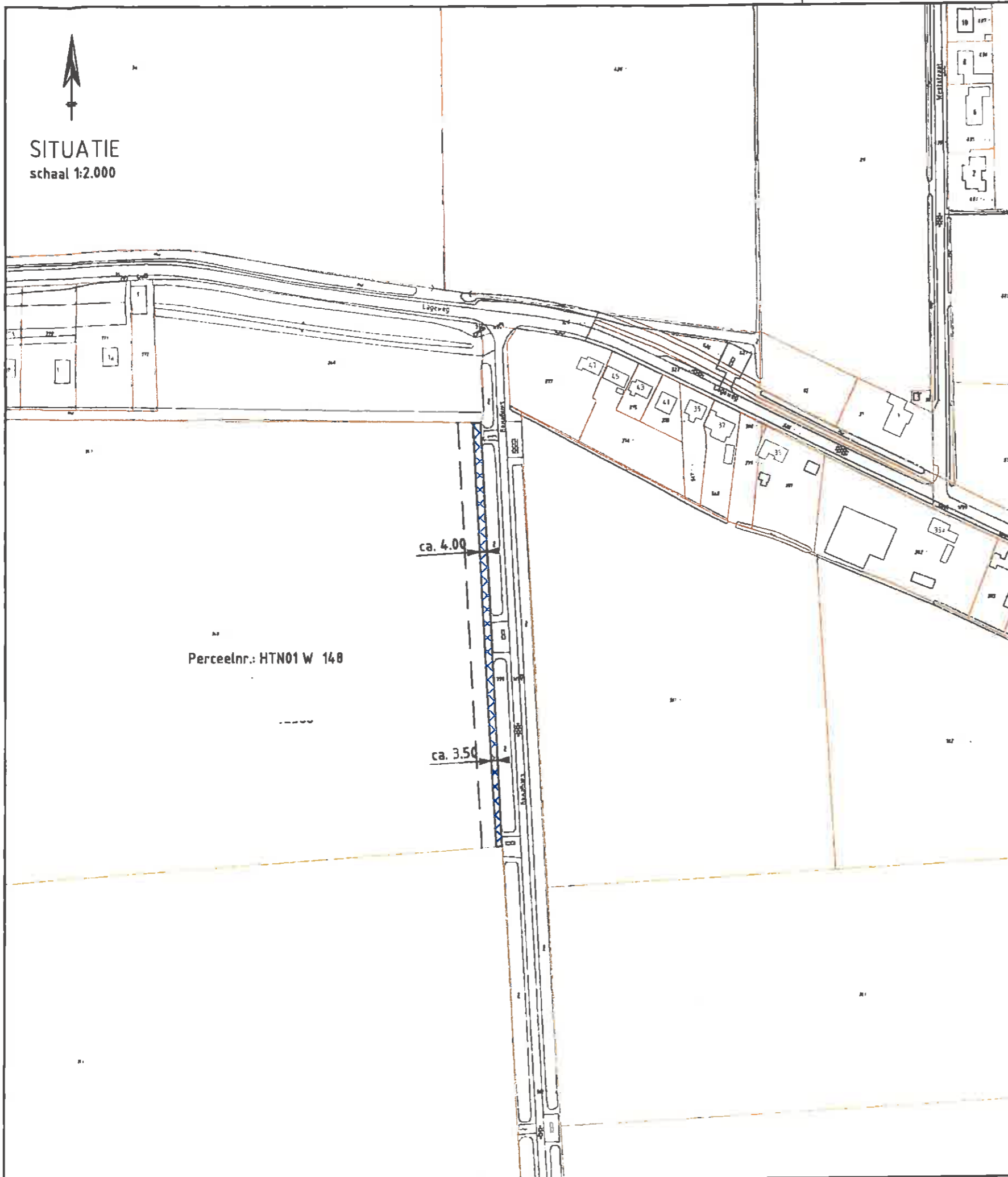
Hoogland polder

perceelnr.: HTN01




ca. 5,00

A		Tekening vervallen		20-01-2015	WG
verval	omschrijving	datum	getekend	gecont.	
<p align="center"><b>Waterschap Scheldestromen</b></p> <p align="center">Grondaankoop t.b.v. verbreding watergang van eigenaar Ver.</p> <p align="center">Perc.nr.: HTN01 W 146</p>				 <p align="center">Waterschap Scheldestromen</p>	
Beheerart (n)	naam	afg	datum	bestaatsblad	Definitiefase
	JRI	IB	10-03-2014	blad 5	A3
opzet		IB			
opzet		IB			
					1:2.000 / 1:25.000
					IN BEWERKING

SITUATIE  
schaal 1:2.000



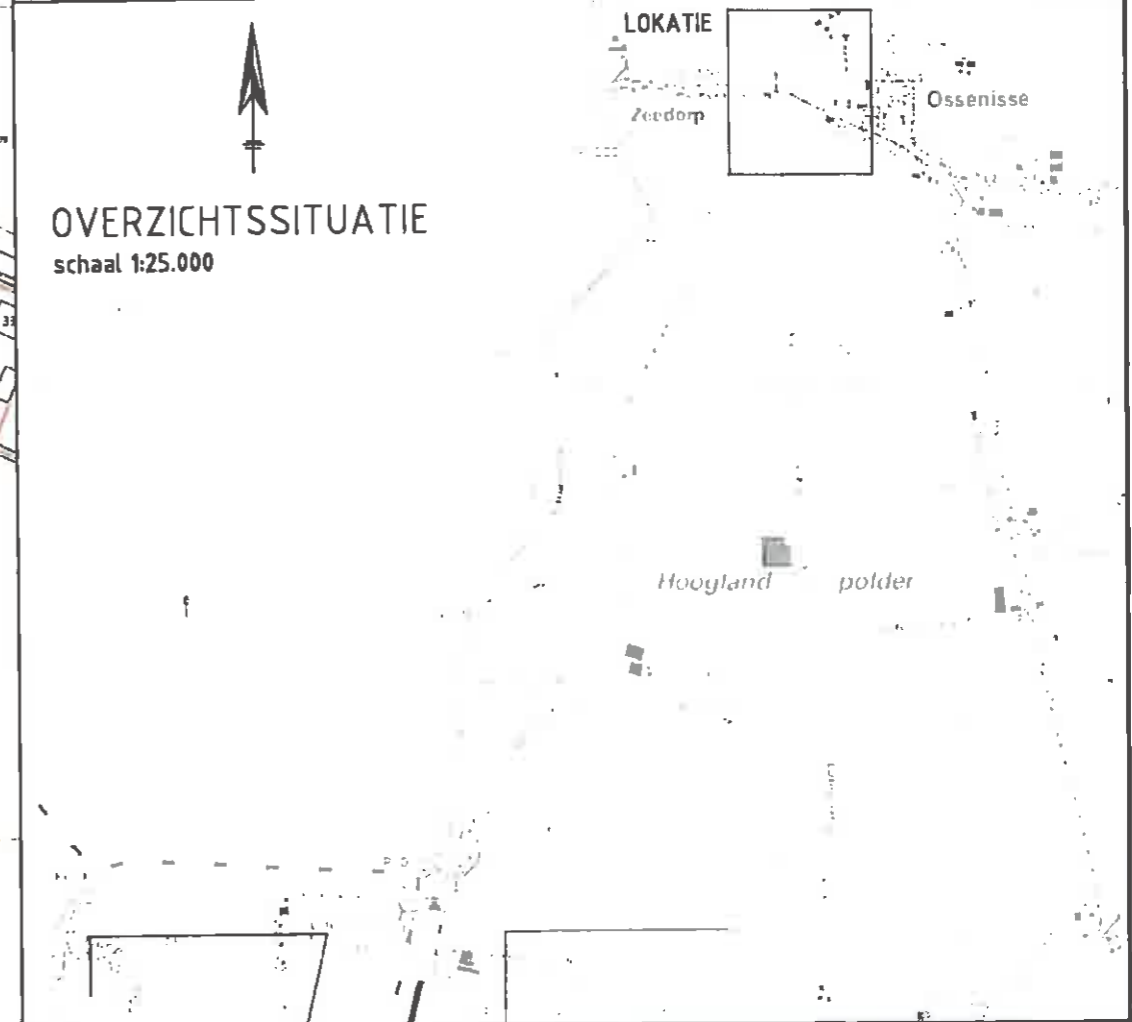
**Verklaring:**

-  perceelgrens
-  grondaankoop
-  Aanlegstrook (=7m)

**Oppervlakte:**

HTN01W 148 (ged.) ca. 0.06.82 ha

OVERZICHTSSITUATIE  
schaal 1:25.000



**Waterschap Scheldestromen**

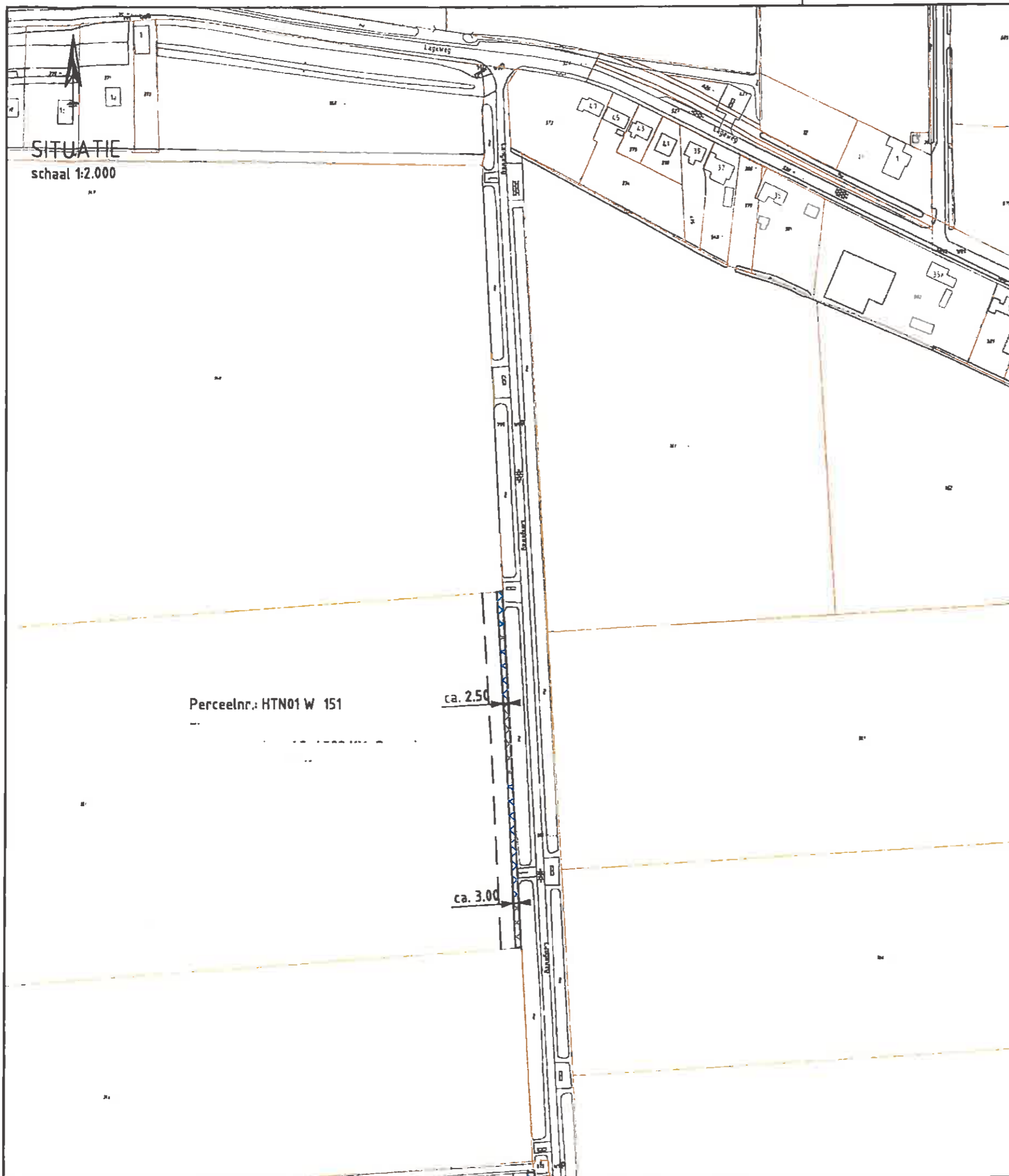
Waterschap, 4332 EA Middelburg, Postbus 1000 4330 ZW Middelburg, Tel. 0511 246100, info@scheldestromen.nl

Grondaankoop t.b.v. verbreding watergang




Perceelnr.: HTN01 W 148



Lidmaat		aantal leden		aantal leden		aantal leden		aantal leden	
voorzitter	JRI	IB	10-03-2014	voorzitter	6	voorzitter	A3	voorzitter	1:2.000 / 1:25.000
bestuur		IB		bestuur		bestuur		bestuur	
overzichtigend		IB		overzichtigend		overzichtigend		overzichtigend	
								<b>IN BEWERKING</b>	



**Verklaring:**

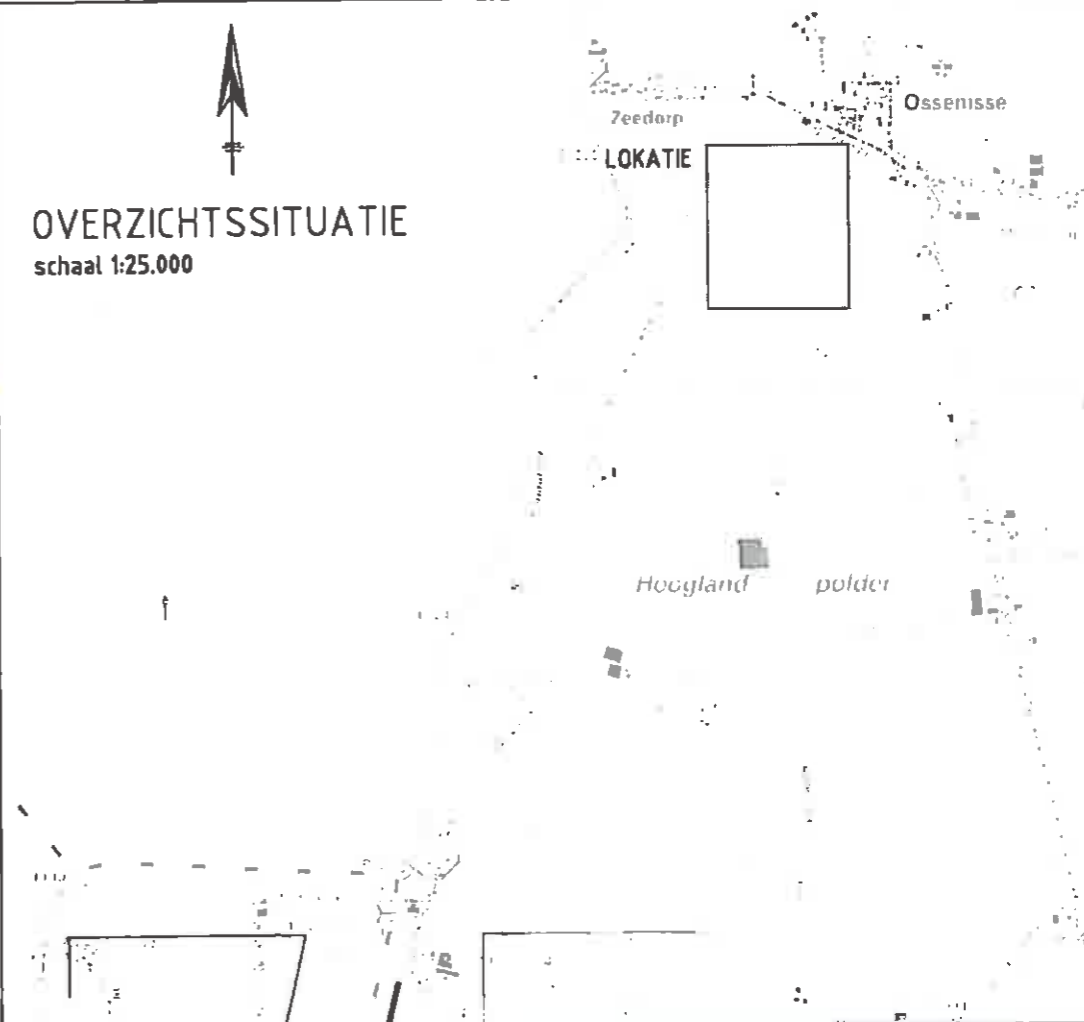
-  perceelgrens
-  grondaankoop
-  Aanlegstrook (=7m)

**Oppervlakte:**

HTN01W 151 (ged.) ca. 0.04.15 ha

**SITUATIE**  
schaal 1:2.000

**OVERZICHTSSITUATIE**  
schaal 1:25.000



**Waterschap Scheldestromen**

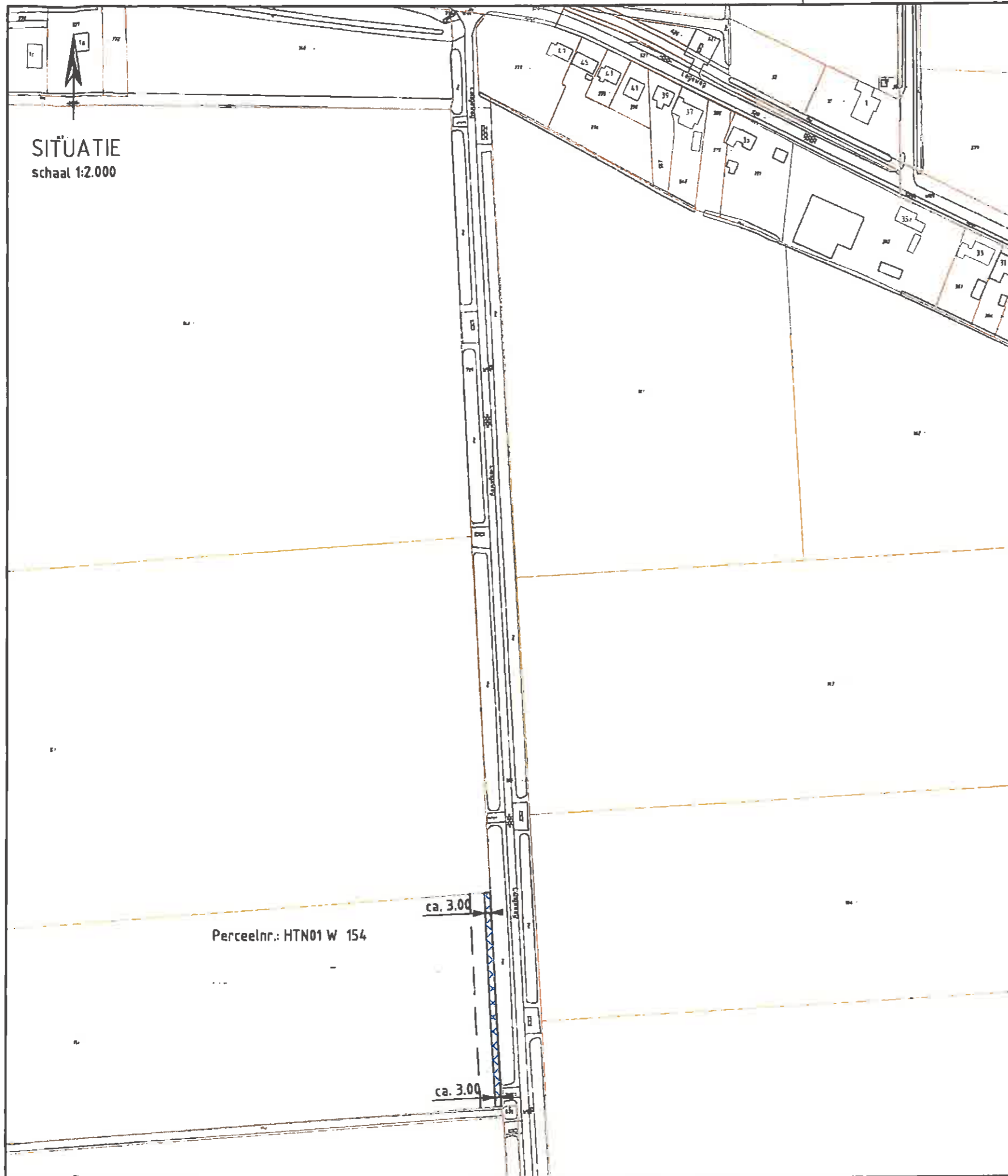
Waterschap Scheldestromen, Postbus 1030, 4300 ZW Middelburg, T: 0118 461020, Fax: 0118 461021, E: info@scheldestromen.nl

**Grondaankoop t.b.v. verbreding watergang**




Perc.nr.: HTN01 W 151



Betrokken bij		Cursus nummer		Projectfase		Definitiefase	
ontworpen door	JRI	IB	10-03-2014	aantal bladen	28	blad	7
getekend door	IB			projectfase	A3	schaal	1:2.000 / 1:25.000
gecontroleerd door	IB			status	<b>IN BEWERKING</b>		

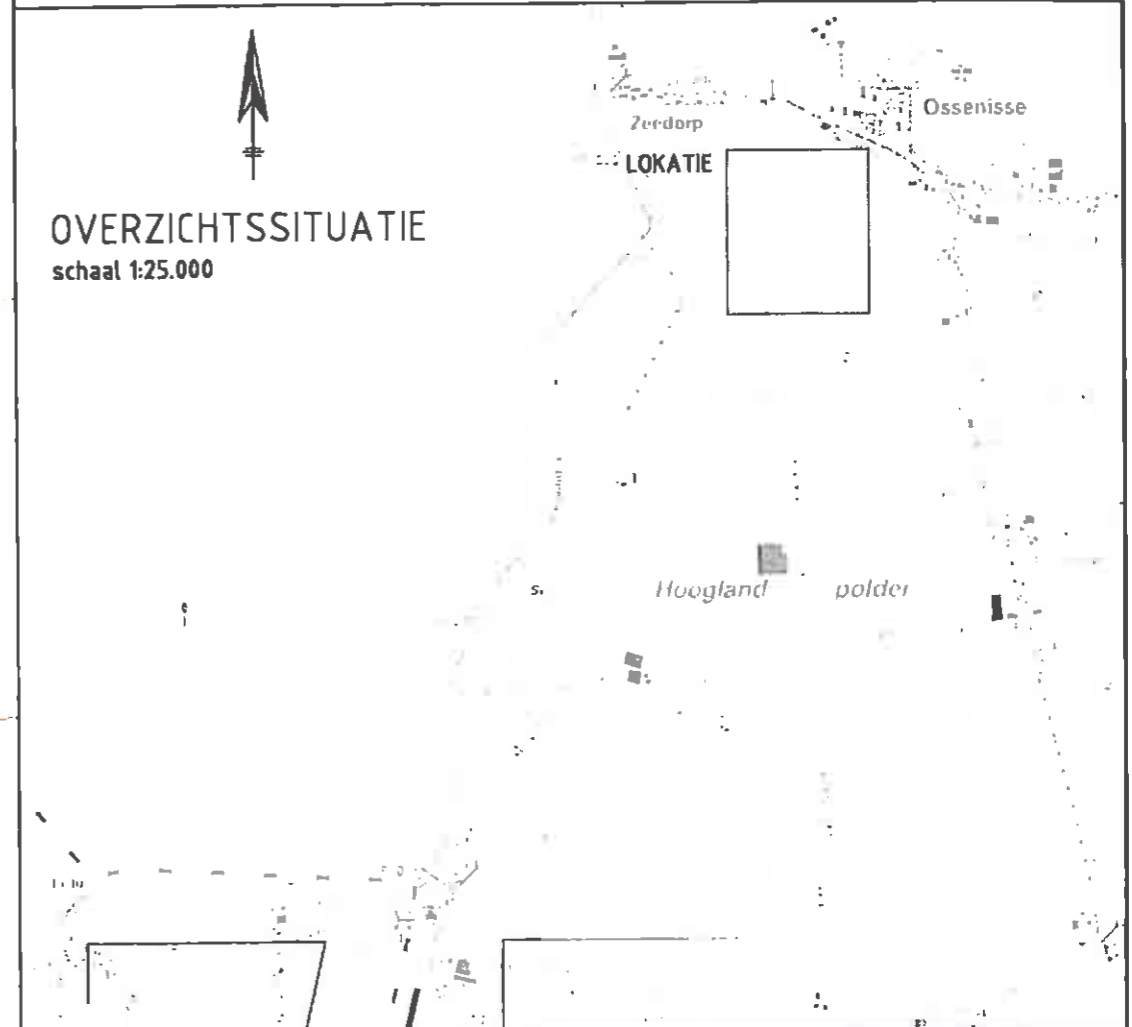


**Verklaring:**

-  perceelgrens
-  grondaankoop
-  Aanlegstrook (=7m)

**Oppervlakte:**

HTN01W 154 (ged.) ca. 0.02.92 ha



**Waterschap Scheldestromen**

Kaaswalweg 1 4337 EA Andijkburen Postbus 4001 4330 EK Andijkburen Tel: (058) 7451122 Fax: info@waterschap.nl

Grondaankoop t.b.v. verbreding watergang

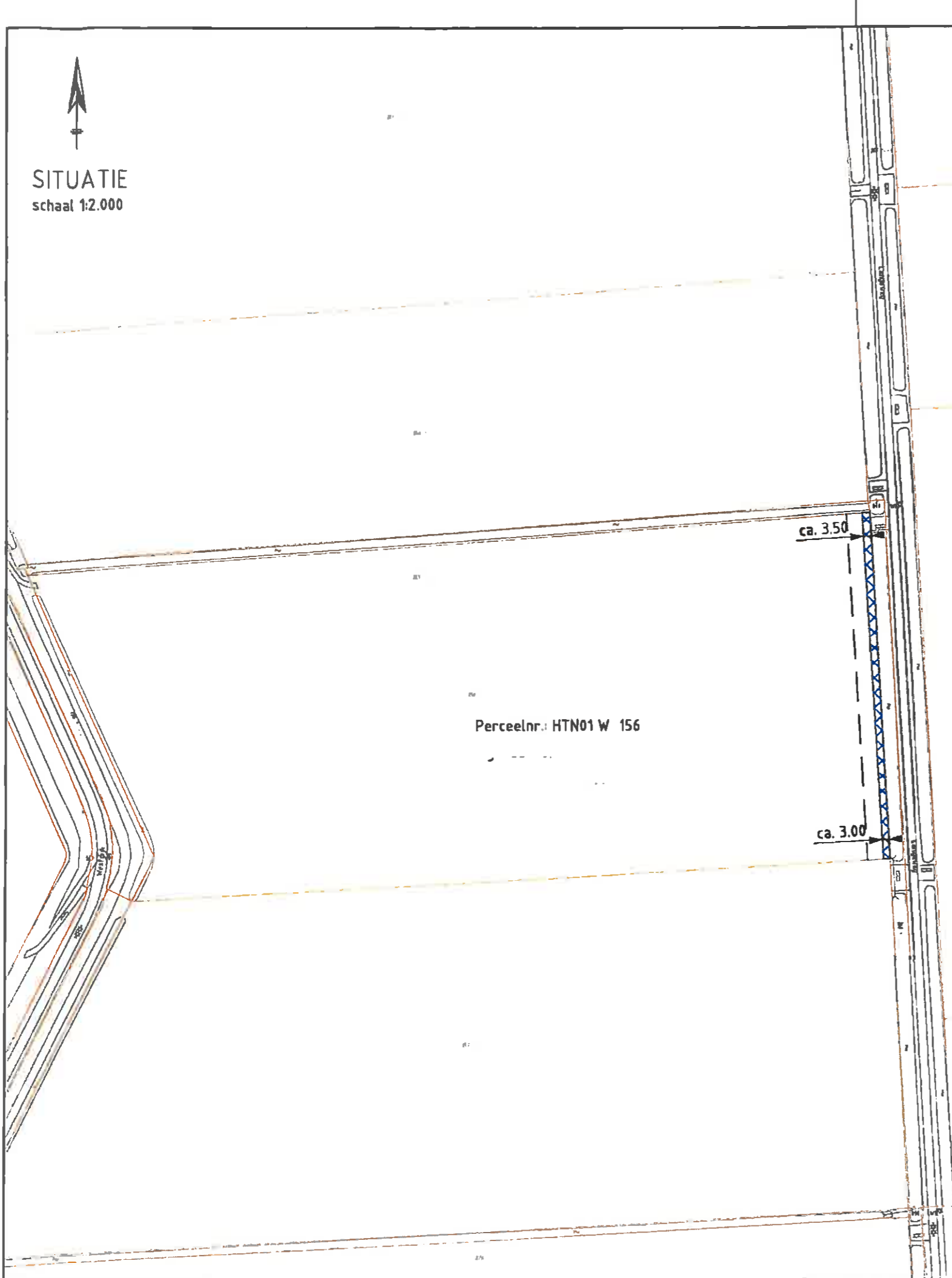
Perceelnummer: HTN01 W 154






betreft bij:			kwalificatie:		
mandat	afg	datum	ambtel. klasse	28	prestatieklasse
tekenend	JRI	IB	10-03-2014	8	A3
ruzieën		IB			
gecontroleerd		IB			
<b>Definitiefase</b>					status
					<b>IN BEWERKING</b>



**SITUATIE**  
 schaal 1:2.000

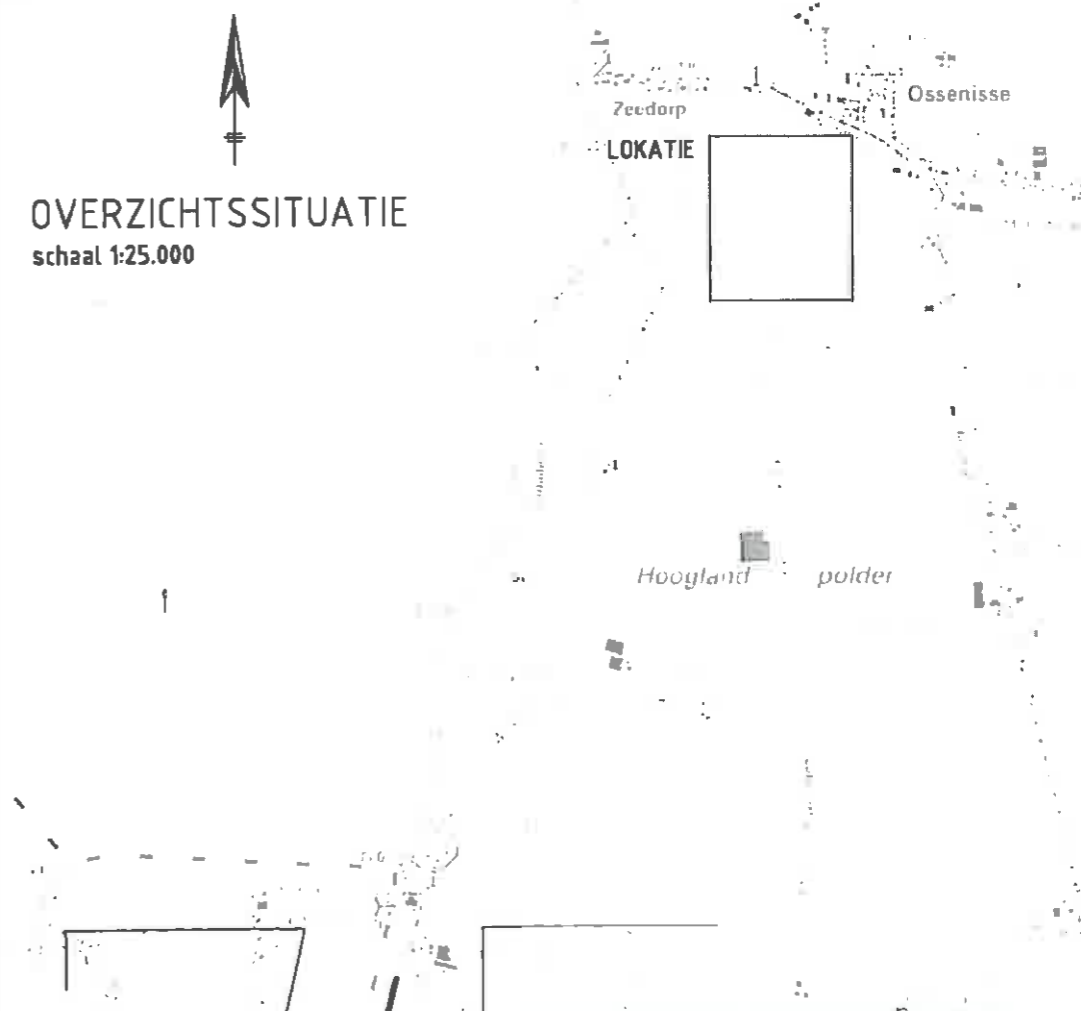


**Verklaring:**

-  perceelgrens
-  grondaankoop
-  Aanlegstrook (=7m)

**Oppervlakte:**

HTN01W 156 (ged.) ca. 0 04.77 ha



**Waterschap Scheldestromen**

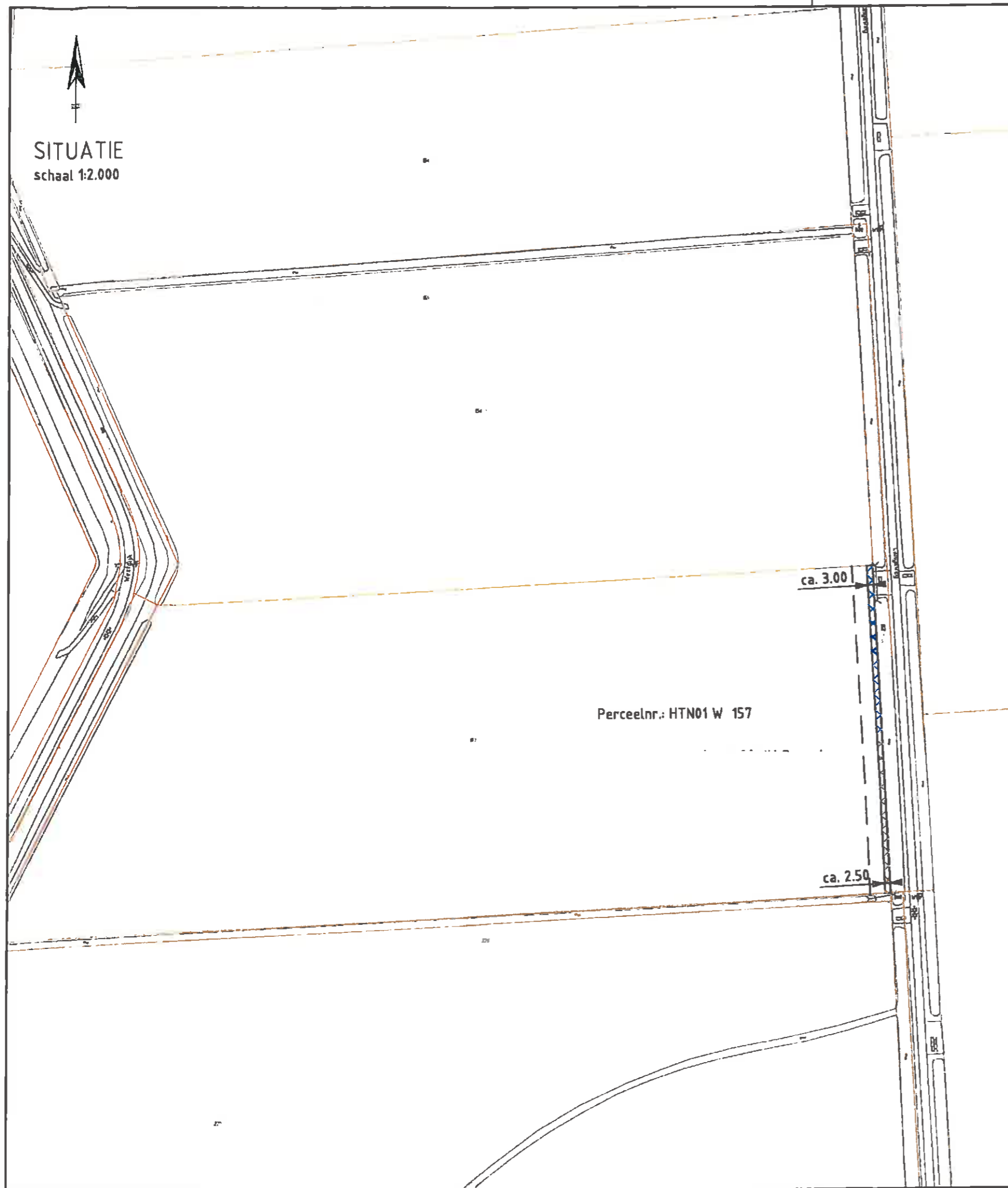
Kantoor: 4337 Farmoedelaan, Postbus 1000 4330 ZW Middelburg, Tel: 0165 445420 Mail: info@scheldestromen.nl

**Grondaankoop t.b.v. verbreding watergang**

Perceelnr.: HTN01 W 156



Echauffeur				Opdrachtgever			
naam	afk	datum	actueel bladen	28	projectfase	Definitiefase	
g. teken	JRI	IB	10-03-2014	blad	9	toestand	A3
ruimte		IB		toestand		toestand	
ruimte		IB					
						schaal: 1:2.000 / 1:25.000	
						status: <b>IN BEWERKING</b>	



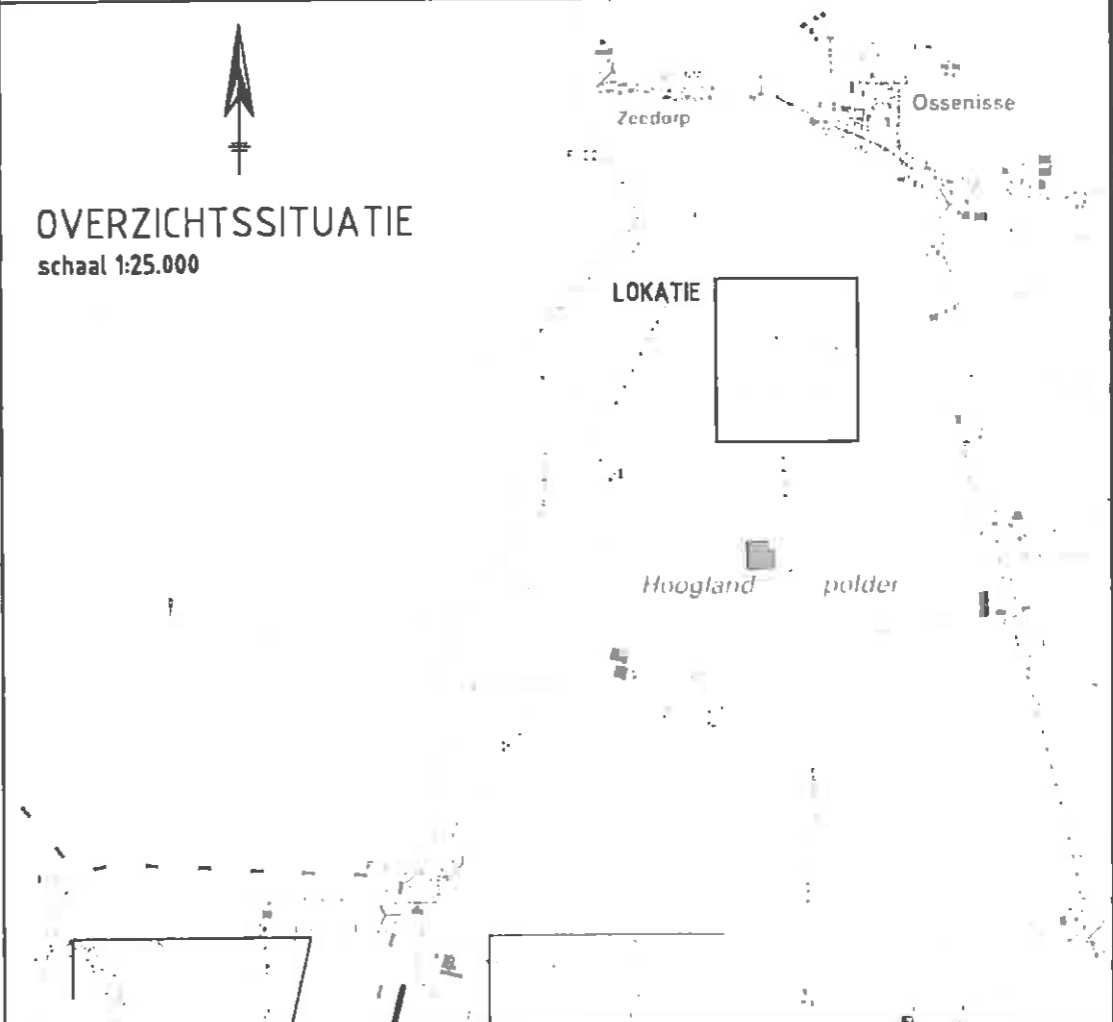
SITUATIE  
schaal 1:2.000

**Verklaring:**

-  perceelgrens
-  grondaankoop
-  Aanlegstrook (=7m)

**Oppervlakte:**

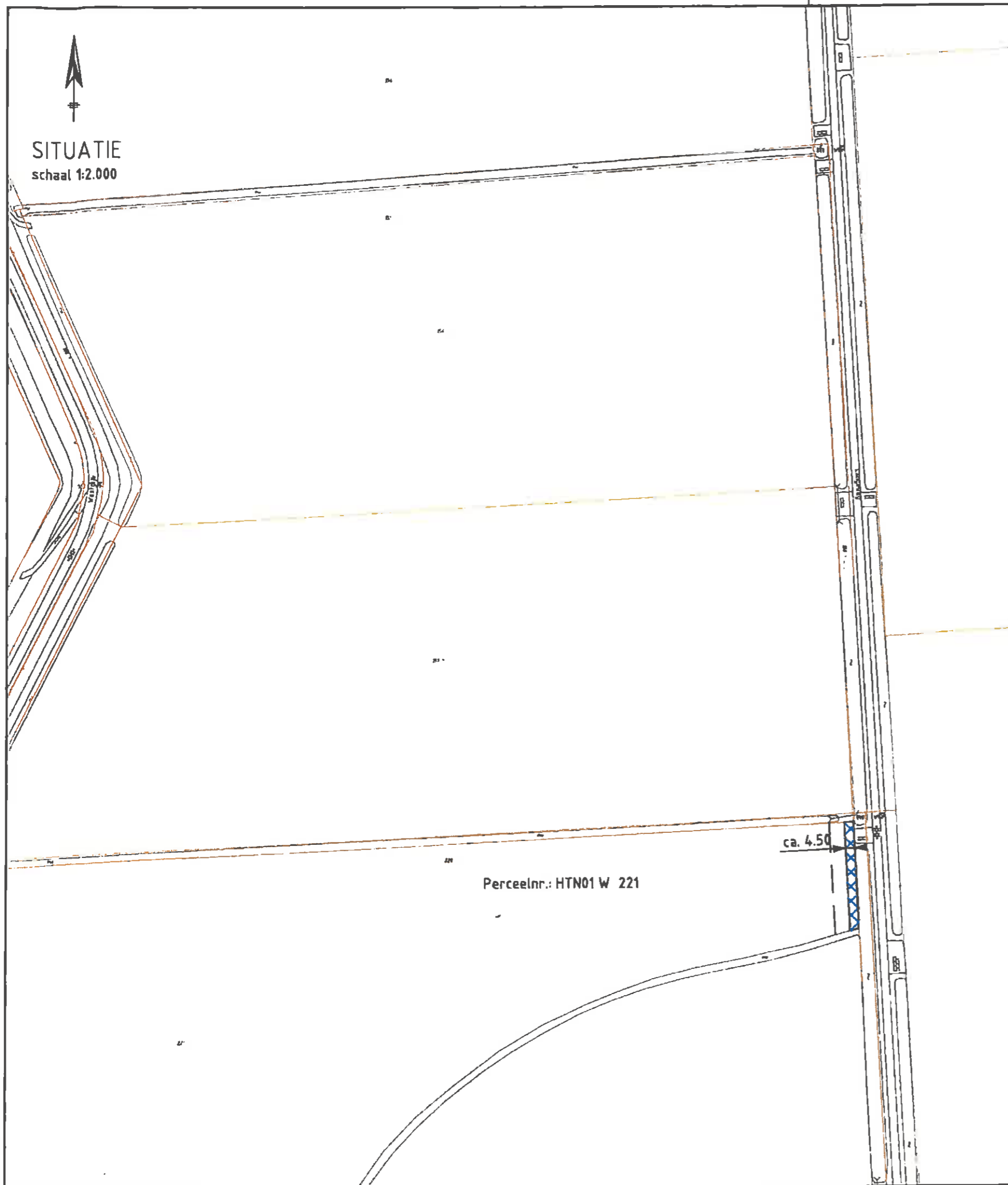
HTN01W 157 (ged.) ca. 0.03.78 ha



OVERZICHTSSITUATIE  
schaal 1:25.000

<b>Waterschap Scheldestromen</b>						
<small>Kantoor: 4337 AA Middelburg, Postbus 4330 ZW Middelburg, Tel: 4654 21000, www.waterschap-scheldestromen.nl</small>						
<b>Grondaankoop t.b.v. verbreding watergang</b>						
Perceelnr.: HTN01 W 157						
Uitvoert bij:			cartrummer:			
prestatie	uid	datum	aanvullend	28	projectfase	Definitiefase
cyclus	JRI	IB	10-03-2014	10	toelichting	A3
schalen		IB			toelichting	
revisie		IB			toelichting	
<b>IN BEWERKING</b>						








SITUATIE  
schaal 1:2.000

Perceelnr.: HTN01 W 221

ca. 4.50

**Verklaring:**

-  perceelgrens
-  grondaankoop
-  Aanlegstrook (=7m)

**Oppervlakte:**

HTN01W 221 (ged.) ca. 0.02.14 ha



OVERZICHTSSITUATIE  
schaal 1:25.000

LOKATIE

**Waterschap Scheldestromen**

Kantoorweg 4337 EA Middelburg Postbus 16204310 Zwaagdorp W 4891 481133000 [www.scheldestromen.nl](http://www.scheldestromen.nl)

Erasmusweg

**Grondaankoop t.b.v. verbreding watergang**

Erasmusweg

var. 1

Perc.nr.: HTN01 W 221



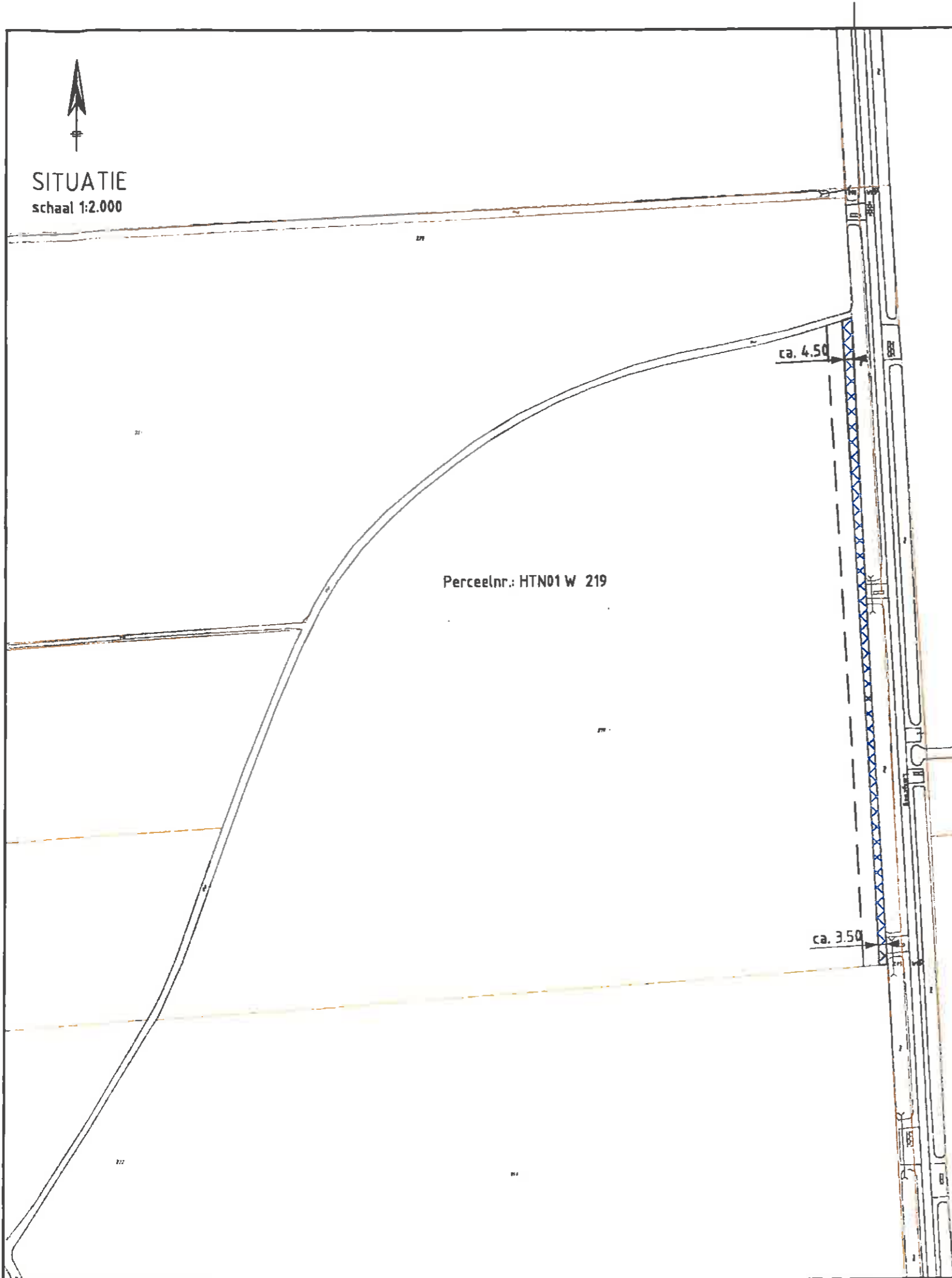
Waterschap Scheldestromen

aangesteld bij				aansluitend			
paraf.	and.	datum	aantal bladen	28	projectfase	Definitiefase	
JRI	IB	10-03-2014	blad	11	toestand	A3	
	IB		tekstnr.		toestand		
	IB						

1:2.000 / 1:25.000

**IN BEWERKING**

**SITUATIE**  
schaal 1:2.000



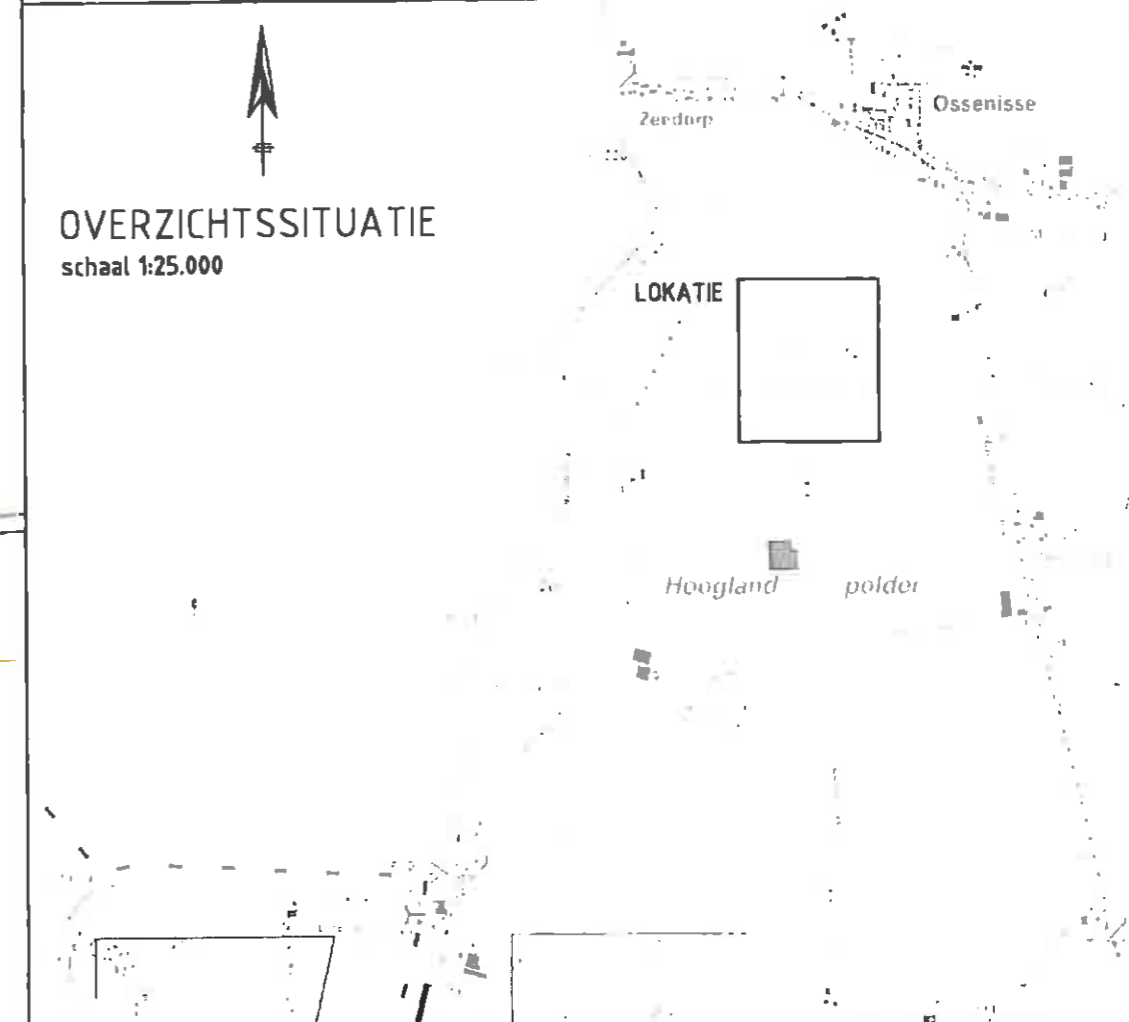
**Verklaring:**

- perceelgrens
- grondaankoop
- Aanlegstrook (=7m)

**Oppervlakte:**

HTN01W 219 (ged.) ca. 0.10.03 ha

**OVERZICHTSSITUATIE**  
schaal 1:25.000



**Waterschap Scheldestromen**

Waterschap, 1 - 4237 DR Middelburg, Postbus 1030-4230 ZW Middelburg, Tel: 4264 216 11 00 4 uur, info@scheldestromen.nl

**Grondaankoop t.b.v. verbreding watergang**

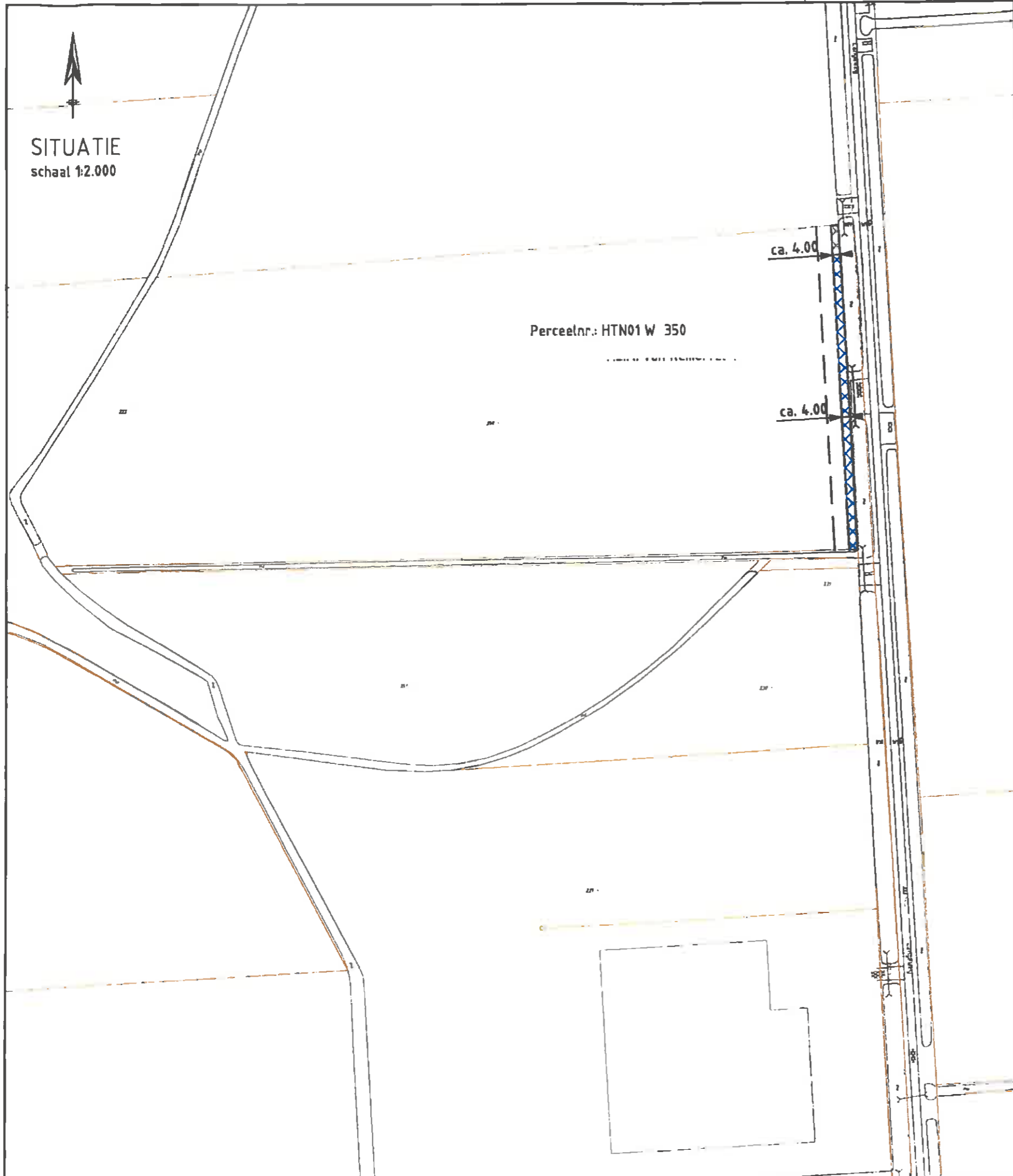
Perceelnr.: HTN01 W 219



Beheerder			Contractinformatie			
naam	functie	datum	aantal bladen	2B	projectfase	Definitiefase
JRI	IB	10-03-2014	bladen	12	Contract	A3
g. Plan	IB		toelichting		Locatie	
myndigheids	IB					status
						<b>IN BEWERKING</b>

Topografische ondergrond: (c) Topografische Dienst Kadaster  
Kadestrale ondergrond (c) Kadaster Middelburg Topografische ondergrond (c) Regionaal samenwerkingsverband Zeeland GBKN

\\NBAPP20\ARVAULT-D-VS\_IB\2.5-VS\_IB\GRONDAANKOOP\2014\022014-023 DWG scale 1:2.000; plotdate 21-11-2015 8:50:23






SITUATIE  
schaal 1:2.000

Perceelnr.: HTN01 W 350

ca. 4.00

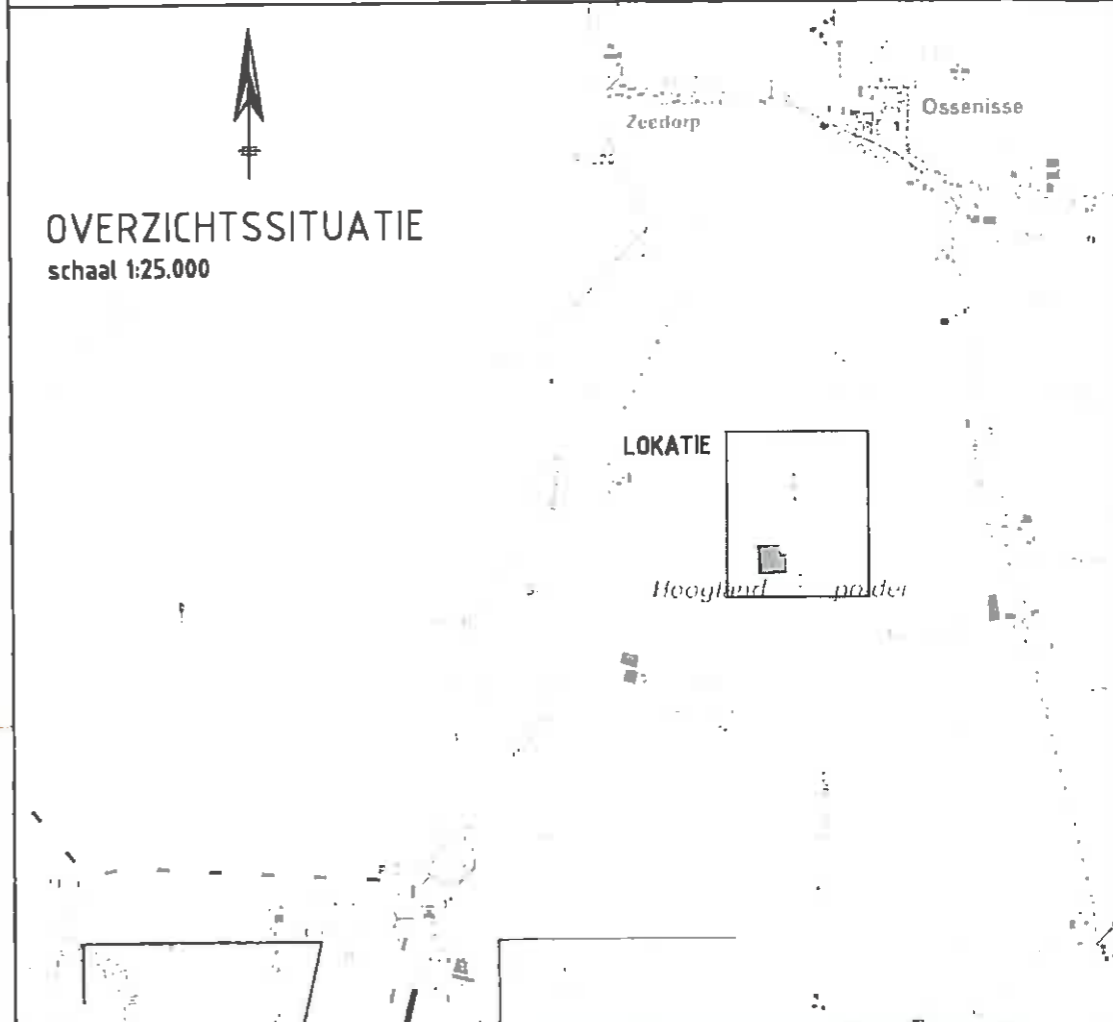
ca. 4.00

**Verklaring:**

-  perceelgrens
-  grondaankoop
-  Aanlegstrook (=7m)

**Oppervlakte:**

HTN01W 350 (ged.) ca. 0.05 60 ha



OVERZICHTSSITUATIE  
schaal 1:25.000

LOKATIE

**Waterschap Scheldestromen**  
 Koningstraat 1, 4327 PA Middelburg, Postbus 1090 4300 ZV Middelburg, Tel. 0165 2451000  
 Grondaankoop  
**Grondaankoop t.b.v. verbreding watergang**  
 van  
 Perc.nr.: HTN01 W 350

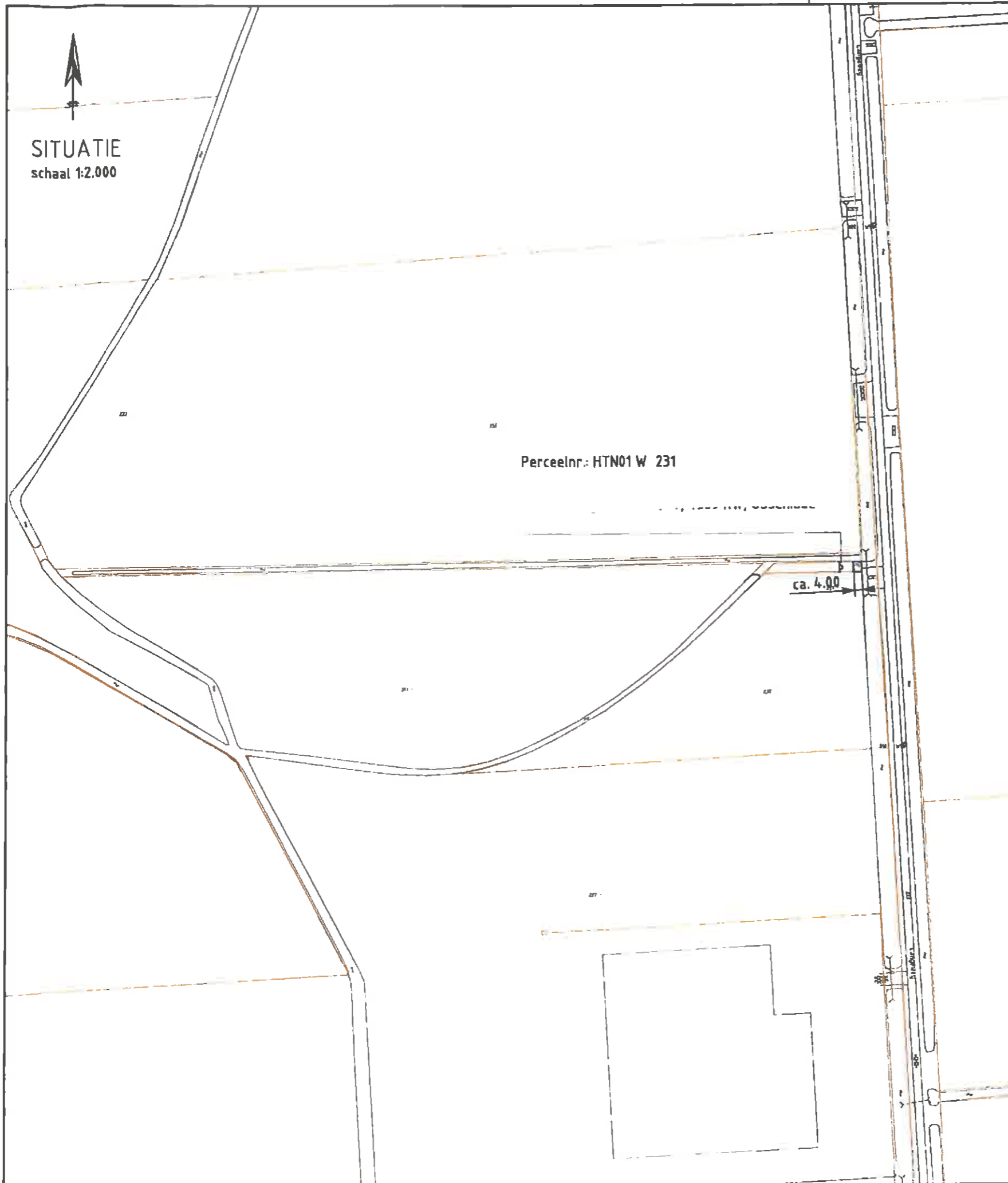


Beleefd by	maakt	getd	datum	saizel bodem	28	projectfase	Definitiefase
Beleefd door	JRI	IB	10-03-2014	blad	13	toestand	A3
Beleefd door		IB		tekstnr		toestand	
Beleefd door		IB					

schaal 1:2.000 / 1:25.000  
 status  
**IN BEWERKING**

Topografische ondergrond: (c) Topografische Dienst Kadaster  
 Kadastrale ondergrond: (c) Kadaster Middelburg Topografische ondergrond: (c) Regionaal samenwerkingsverband Zeeland GBKN

\\WBAPP20\ARVAULT.D-W5\_IBJ.S-W5\_IBJ\GRONZAKEN\2014\GZ2014-023 DWG  
 scale: 10 719, plotdate: 21-1-2015 09:26






SITUATIE  
schaal 1:2.000

Perceelnr.: HTN01 W 231

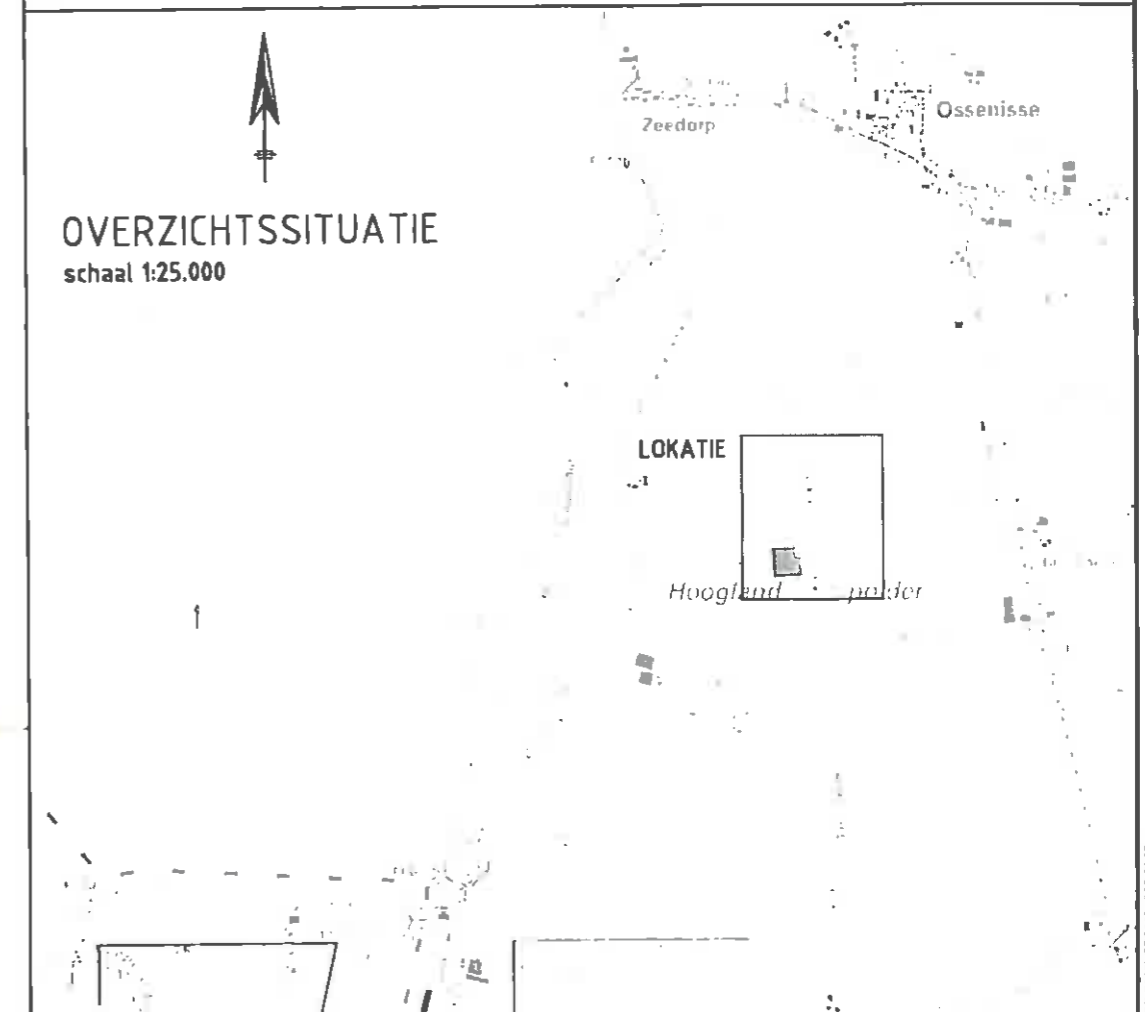
ca. 4.00

**Verklaring:**

-  perceelgrens
-  grondaankoop
-  Aanlegstrook (=7m)

**Oppervlakte:**


HTN01W 231 (ged) ca. 0.00.18 ha

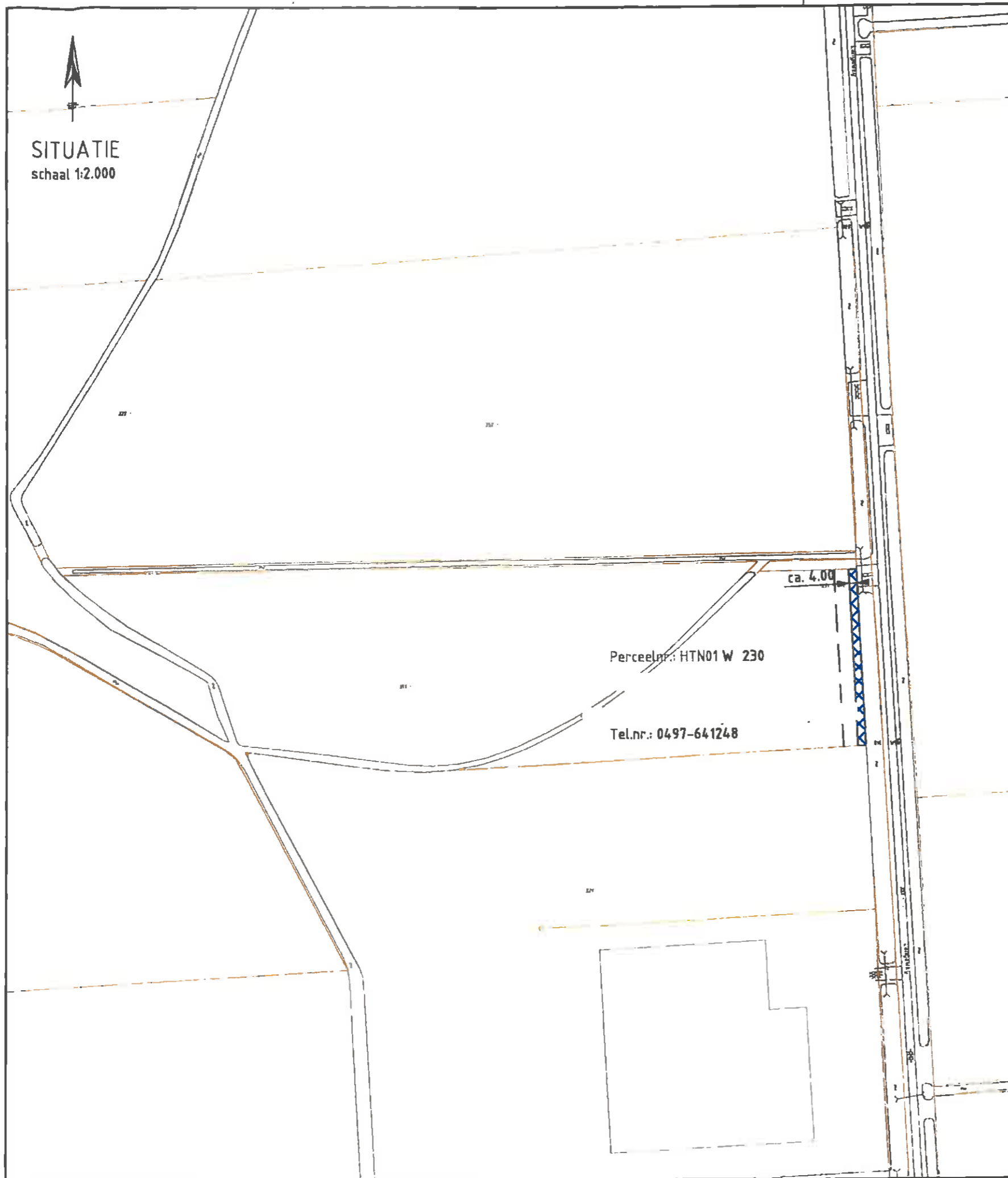


OVERZICHTSSITUATIE  
schaal 1:25.000

LOKATIE




Hoogland polder

<b>Waterschap Scheldestromen</b>						 <b>Waterschap Scheldestromen</b>
Kantoorweg 1 4332 PA Middelburg Postbus 1004 4320 ZV Middelburg Telefoon 045 430 4300 Fax 045 430 4301						
<b>Grondaankoop t.b.v. verbreding watergang</b>						
Perceelnummer: HTN01 W 231						
Bekend bij:			Aankomstdatum:			
plan nr.	plan nr.	datum	aanval bladen:	28	projectfase	
10-03-2014	JRI	IB	14		Definitiefase	
		IB			schaal	
		IB			1:2.000 / 1:25.000	
					status	
					<b>IN BEWERKING</b>	



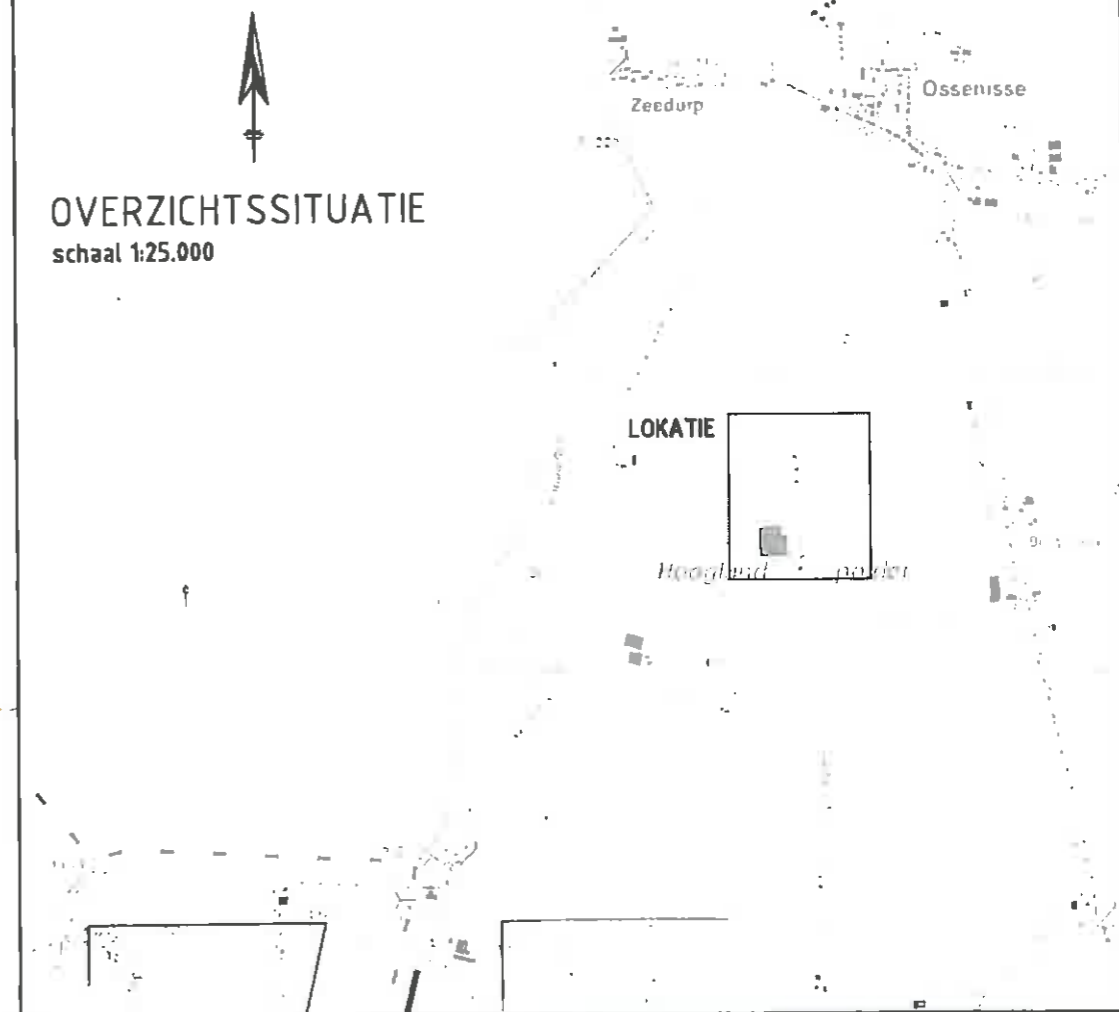
SITUATIE  
schaal 1:2.000

**Verklaring:**

-  perceelgrens
-  grondaankoop
-  Aanlegstrook (=7m)

**Oppervlakte:**

HTN01W 230 (ged.) ca. 0.03.16 ha



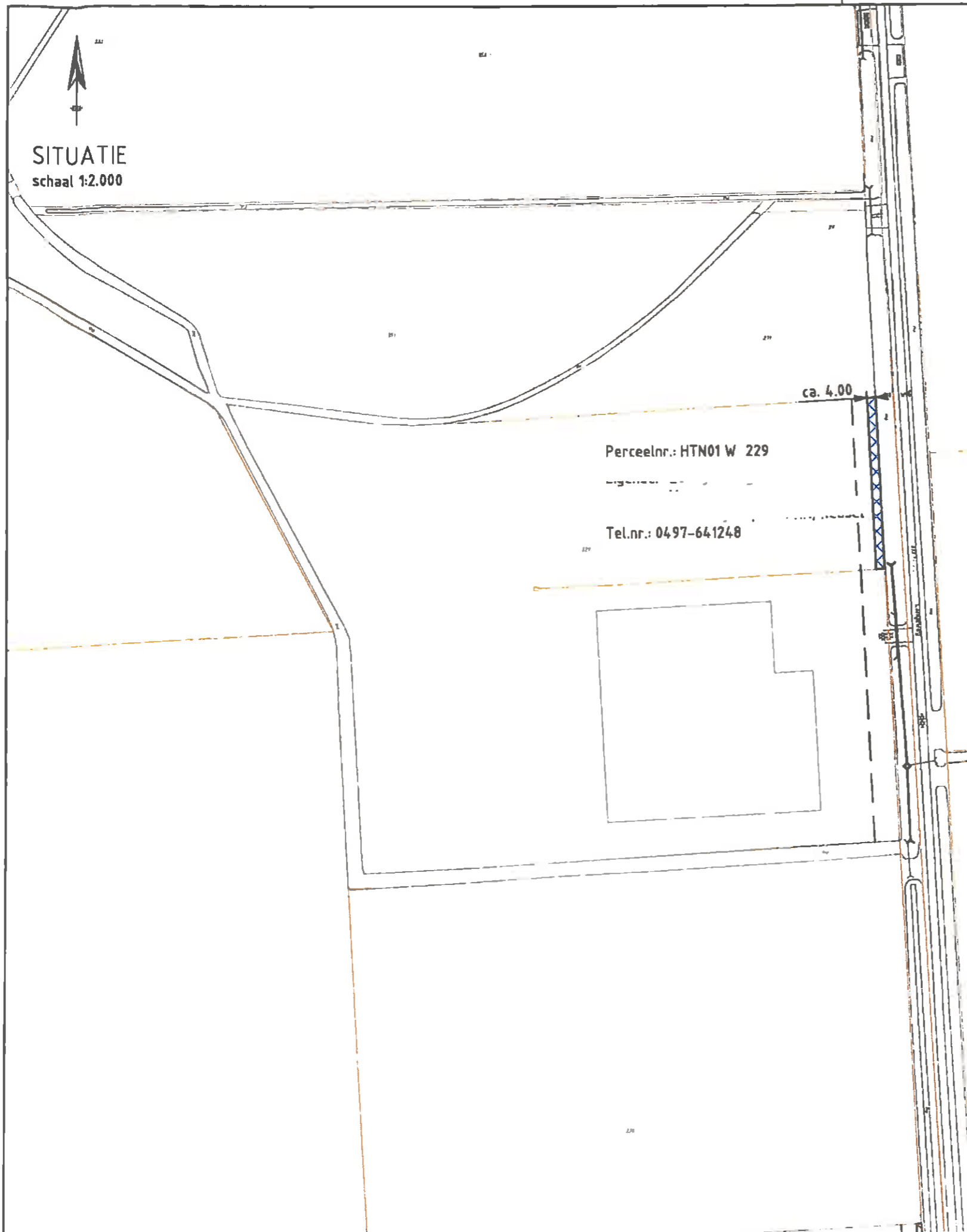
OVERZICHTSSITUATIE  
schaal 1:25.000

LOKATIE

**Waterschap Scheldestromen**  
 Waterschap t. 4342 EA, Hoedopdijk, Postbus 424 4330 ZW, Hoedopdijk, Tel. 02561 244023, e-mail: info@waterschap-schelde.nl  
 Grondaankoop t.b.v. verbreding watergang  
 van eigen Perc.nr.: HTN01 W 230



Periode bij:	intraut	and	datum	aantal bladen	28	prestatieklasse	Definitiefase
uitgevoerd	JRI	IB	10-03-2014	bladen	15	toelichting	A3
gecontroleerd		IB		toelichting		toelichting	
gecontroleerd		IB					
							1:2.000 / 1:25.000
							IN BEWERKING






SITUATIE  
schaal 1:2.000

Perceelnr.: HTN01 W 229

Tel.nr.: 0497-641248

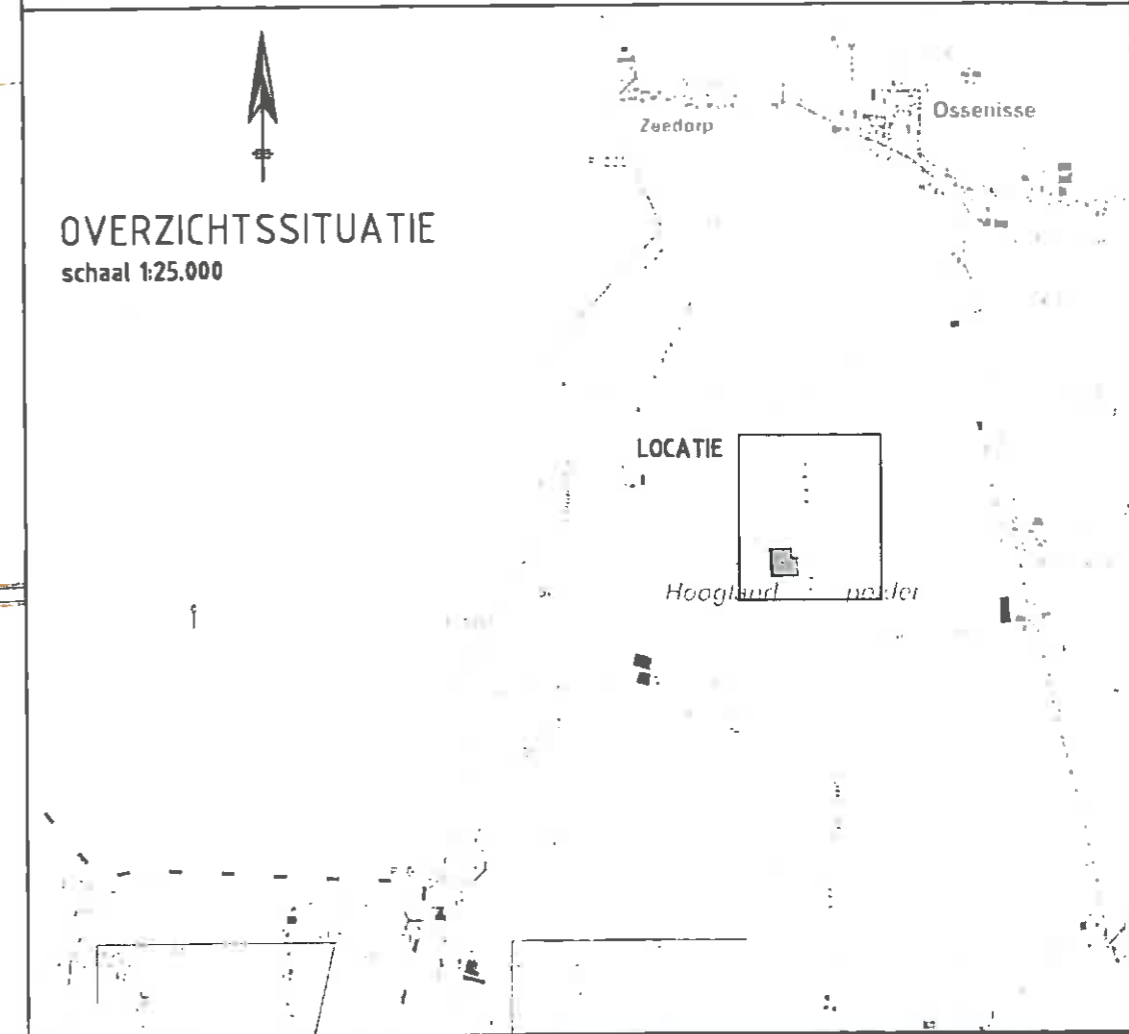
ca. 4.00

**Verklaring:**

-  perceelgrens
-  grondaankoop
-  Aanlegstrook (=7m)

**Oppervlakte:**

HTN01W 229 (ged.) ca. 0.02.97 ha



OVERZICHTSSITUATIE  
schaal 1:25.000

LOCATIE

Hoogland polder

**Waterschap Scheldestromen**

Kantoorweg 1, 4337 PA Hinderburg Postbus 1022 4330 ZW Hinderburg Tel: (0497) 245100 Fax: (0497) 245101

**Grondaankoop t.b.v. verbreding watergang**

van eigendom van **Waterschap Scheldestromen**  
Perc.nr.: HTN01 W 229 en HTN01W 231

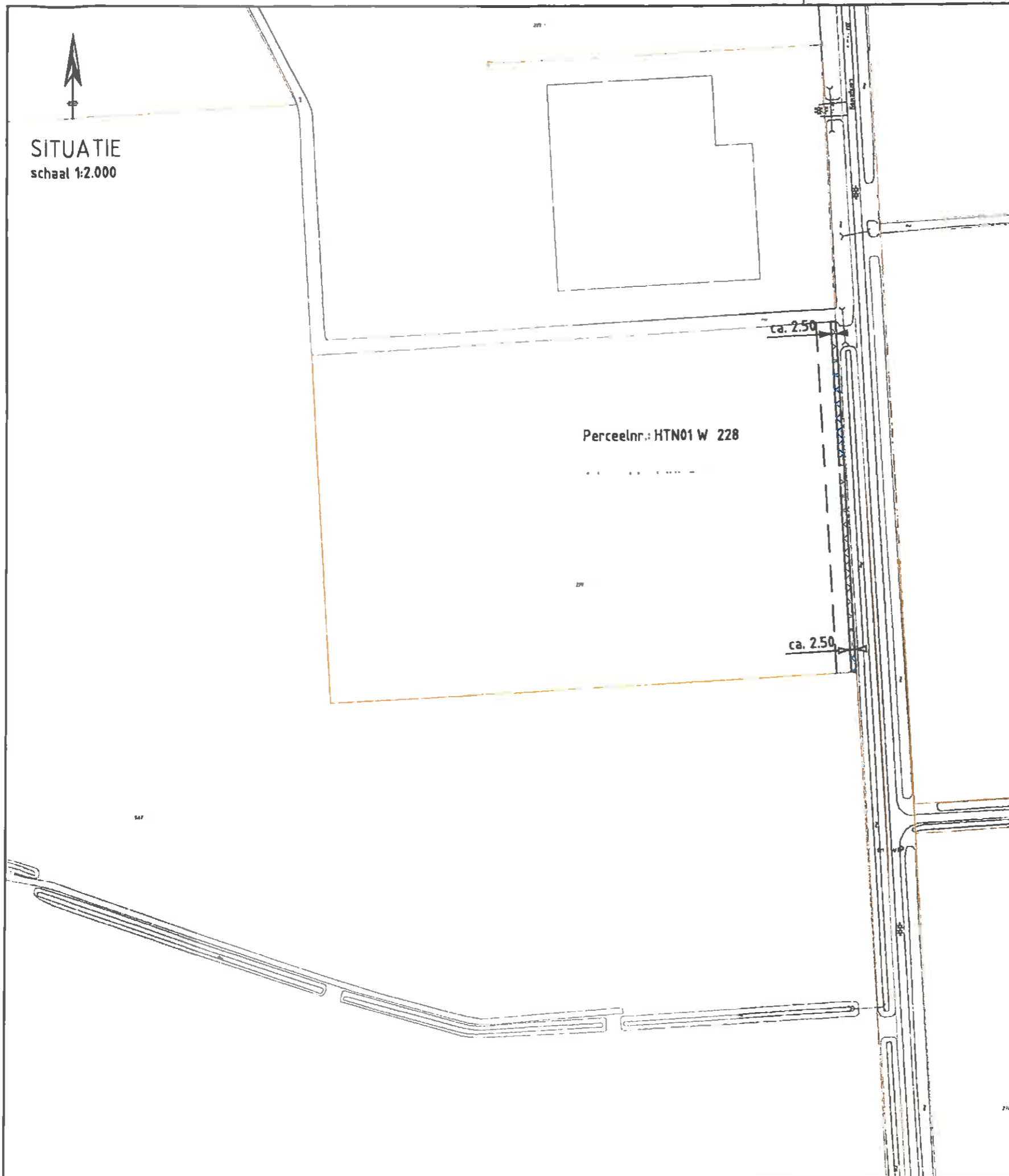


ontworpen door	par. 201	af. J	datum	opgesteld door	29	project fase	Definitiefase
getoetst door	RvS	IB	22-09-2014	bladen	16	toets	A3
getoetst door		IB		titel		toets	
getoetst door		IB		project	GZ2012-023	toets	




Waterschap Scheldestromen  
schaal: 1:2.000 / 1:25.000  
IN BEWERKING



SITUATIE  
schaal 1:2.000

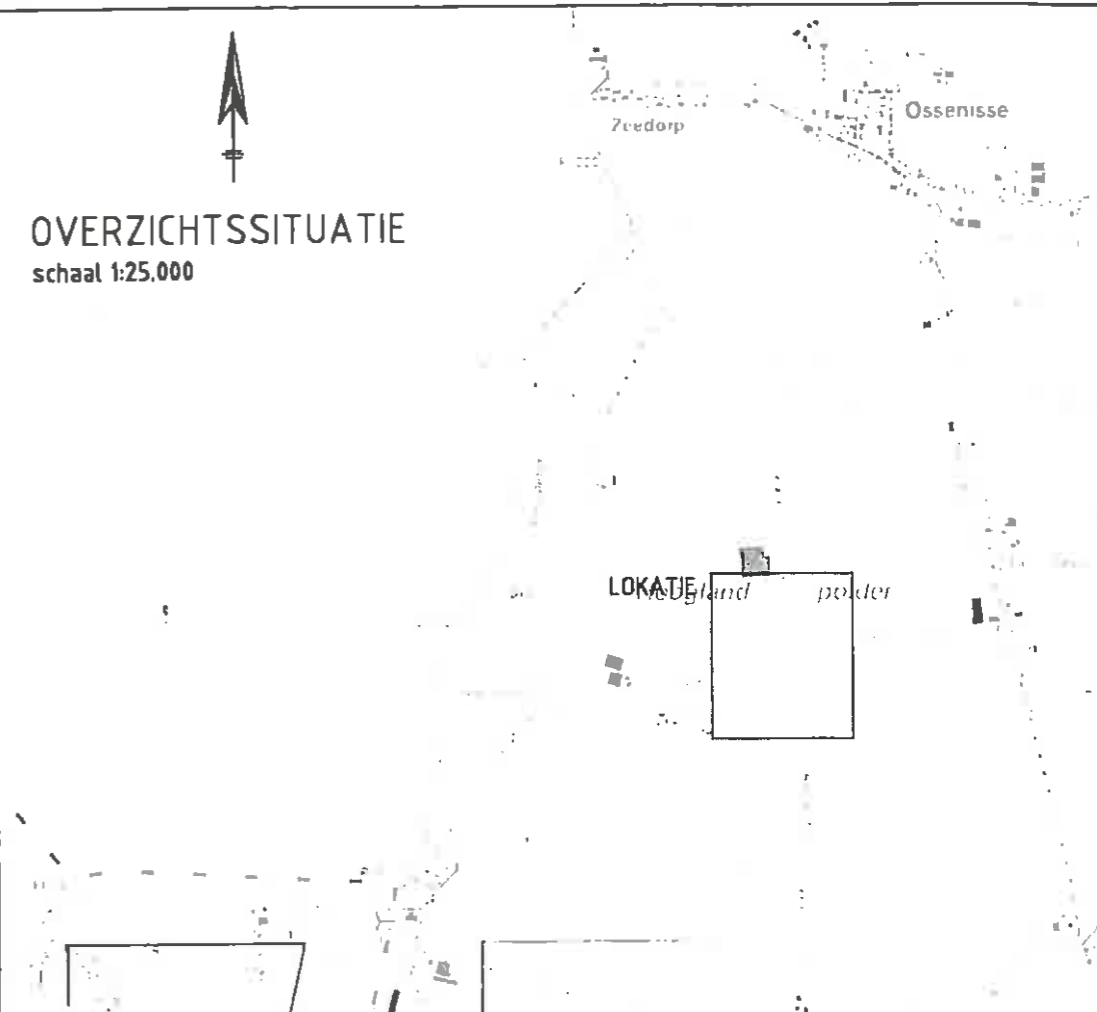


**Verklaring:**

-  perceelgrens
-  grondaankoop
-  Aanlegstrook (=7m)

**Oppervlakte:**

HTN01W 228 (ged) ca. 0.03.81 ha



OVERZICHTSSITUATIE  
schaal 1:25.000

**Waterschap Scheldestromen**

Kantoor: 11137 PA Alenburc, Postbus 1010 K330 ZW Middelburg, Tel: 0581 249100 Mail: info@waterschap.nl

**Grondaankoop t.b.v. verbreding watergang**

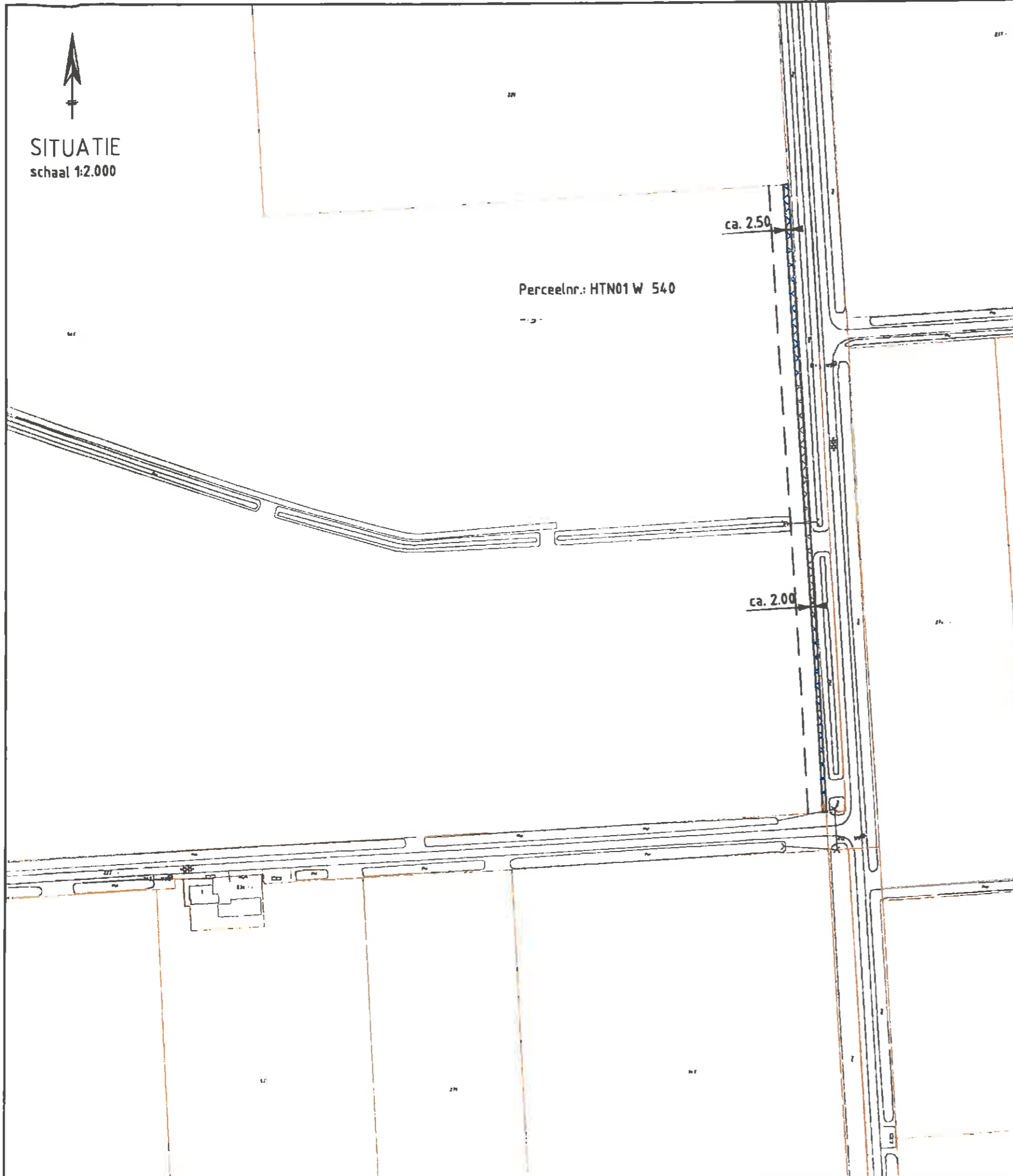
Perceelnr.: HTN01 W 228

schiedt by	Gedraagt door						
potekend	JRI	IB	10-03-2014	hadal tusschen	28	metastand	Definitiefase
bezuid		IB		hadal	17	formaat	A3
potekend		IB		hadal		metastand	
potekend		IB		hadal		metastand	



**Waterschap Scheldestromen**  
schaal 1:2.000 / 1:25.000  
status  
**IN BEWERKING**

SITUATIE  
schaal 1:2.000



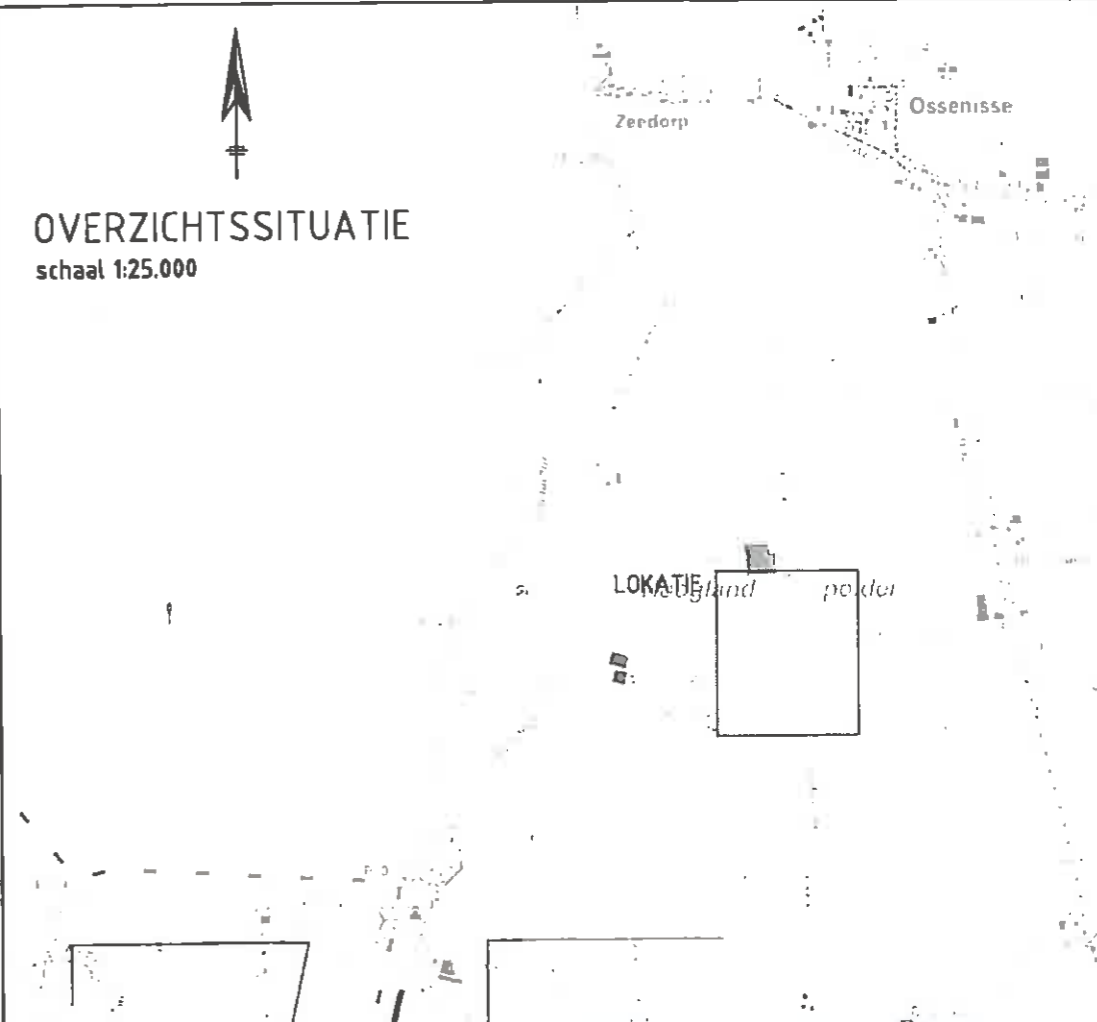
**Verklaring:**

- perceelgrens
- grondaankoop
- Aanlegstrook (=7m)

**Oppervlakte:**

HTN01W 540 (ged.) ca. 0.06.28 ha

OVERZICHTSSITUATIE  
schaal 1:25.000



**Waterschap Scheldestromen**

Koninklijke Oude Waterlootoren, Postbus 1020, 4330 ZW Middelburg, Tel: 02551 2451000, www.waterschap-scheldestromen.nl

**Grondaankoop t.b.v. verbreding watergang**

Perceelnr.: HTN01 W 540




Waterschap Scheldestromen

toelichting		aansluiting		aantal bladen: 28		productie: Definitiefase	
ontwerper	JRI	afg.	IB	datum	10-03-2014	formaat	A3
getekend		getekend	IB	tekstnr.		schalen	1:2.000 / 1:25.000
gecontroleerd		gecontroleerd	IB	status		status	IN BEWERKING



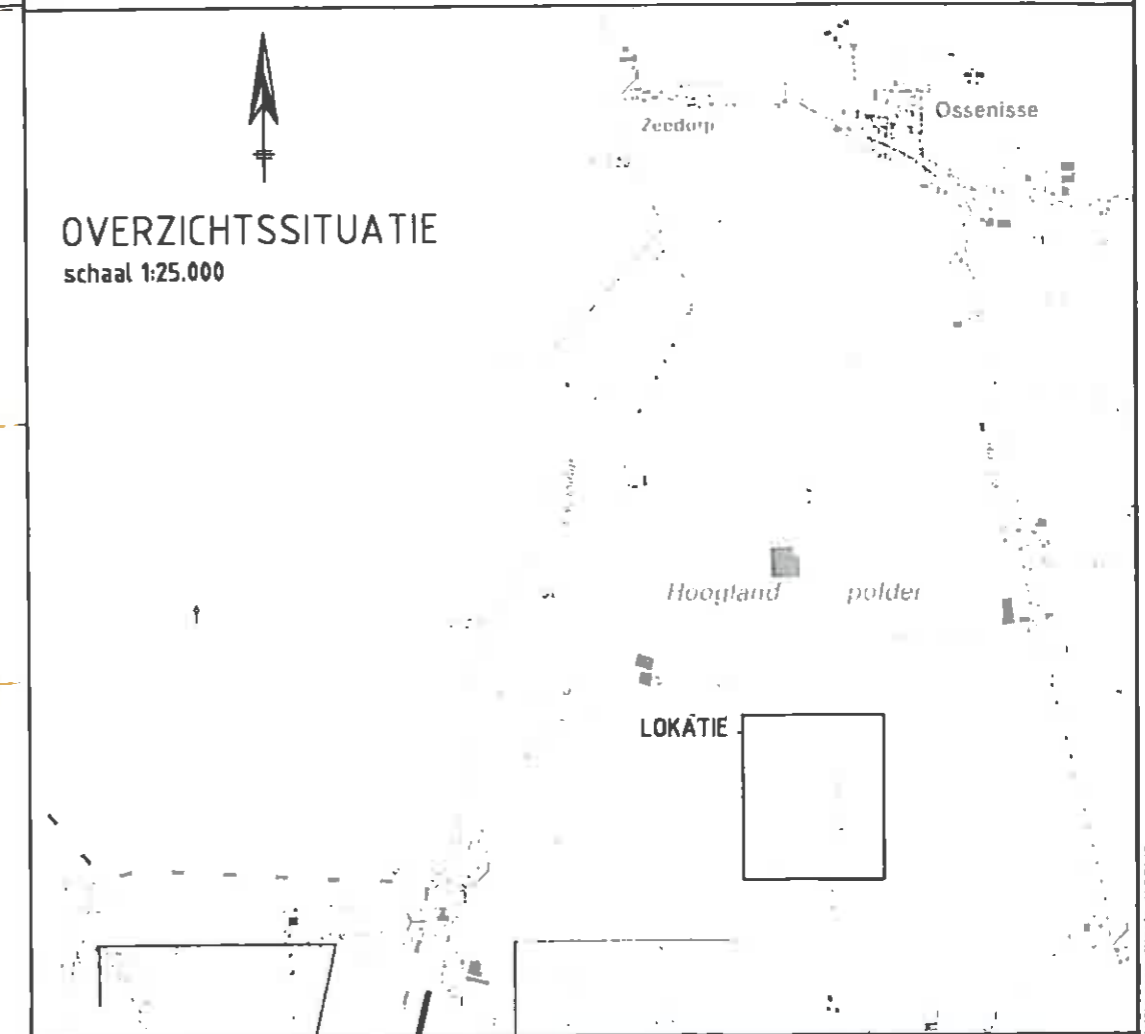
SITUATIE  
schaal 1:2.000



**Verklaring:**  
 ———— perceelgrens  
 ▨▨▨▨ grondaankoop  
 ———— Aanlegstrook (=7m)

**Oppervlakte:**  
 HTN01W 340 (ged.) ca. 0.0378 ha

OVERZICHTSSITUATIE  
schaal 1:25.000



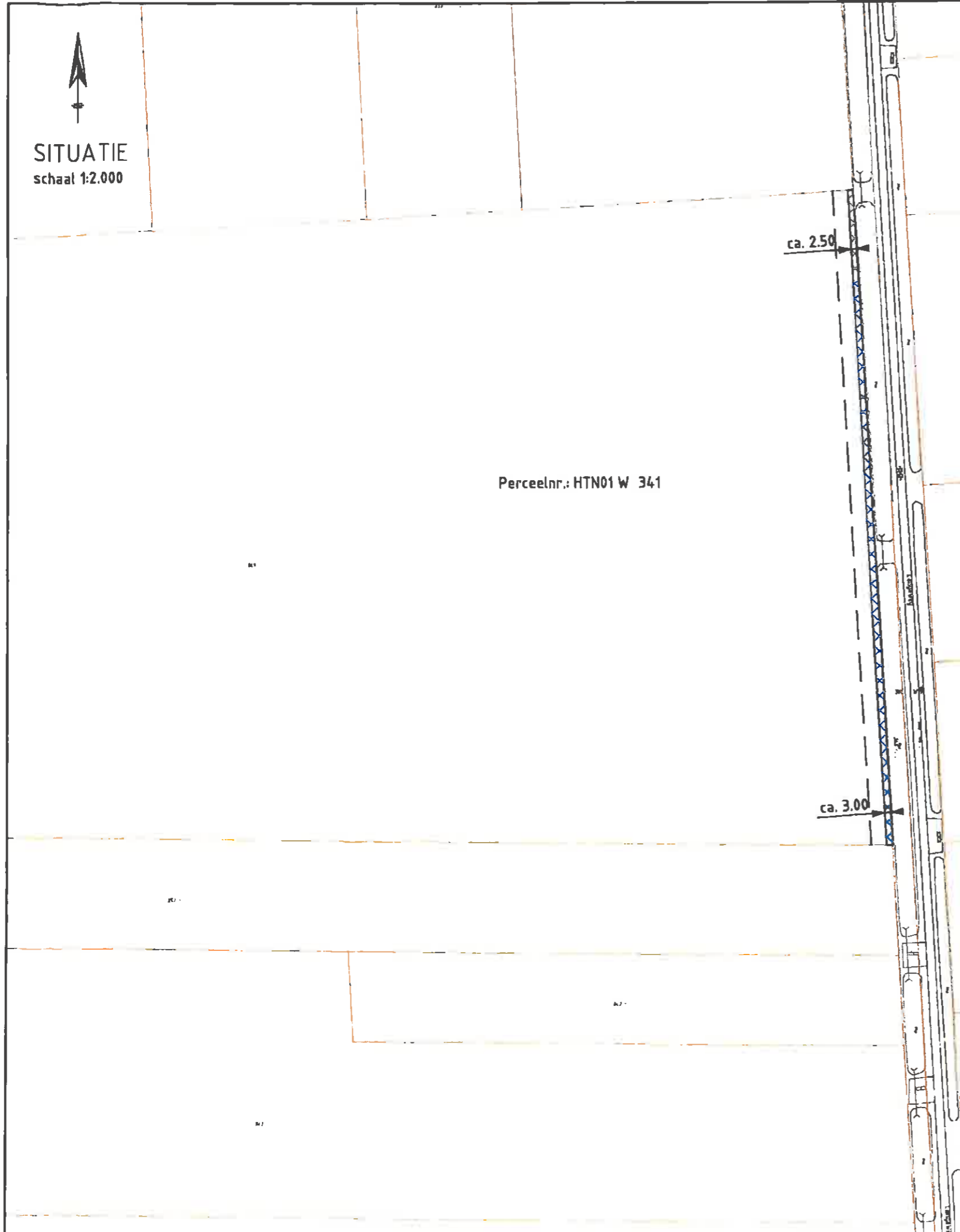
**Waterschap Scheldestromen**  
 Koningin Julianaplein 4, 4337 PA Middelburg, Postbus 1020, 4300 ZA Middelburg, Tel. 01654 246100, Fax 01654 246101, info@waterschap.nl  
**Grondaankoop t.b.v. verbreding watergang**  
 Perc.nr.: HTN01 W 340



Beleefd bij		consistent met	
paraaf	ald	datum	bestelblad
JRI	IB	10-03-2014	28
project	IB	blad	20
project	IB	tekst	Definitiefase
project	IB	tekst	Definitiefase


Waterschap Scheldestromen  
 1:2.000 / 1:25.000  
**IN BEWERKING**

SITUATIE  
schaal 1:2.000



Perceelnr.: HTN01 W 341

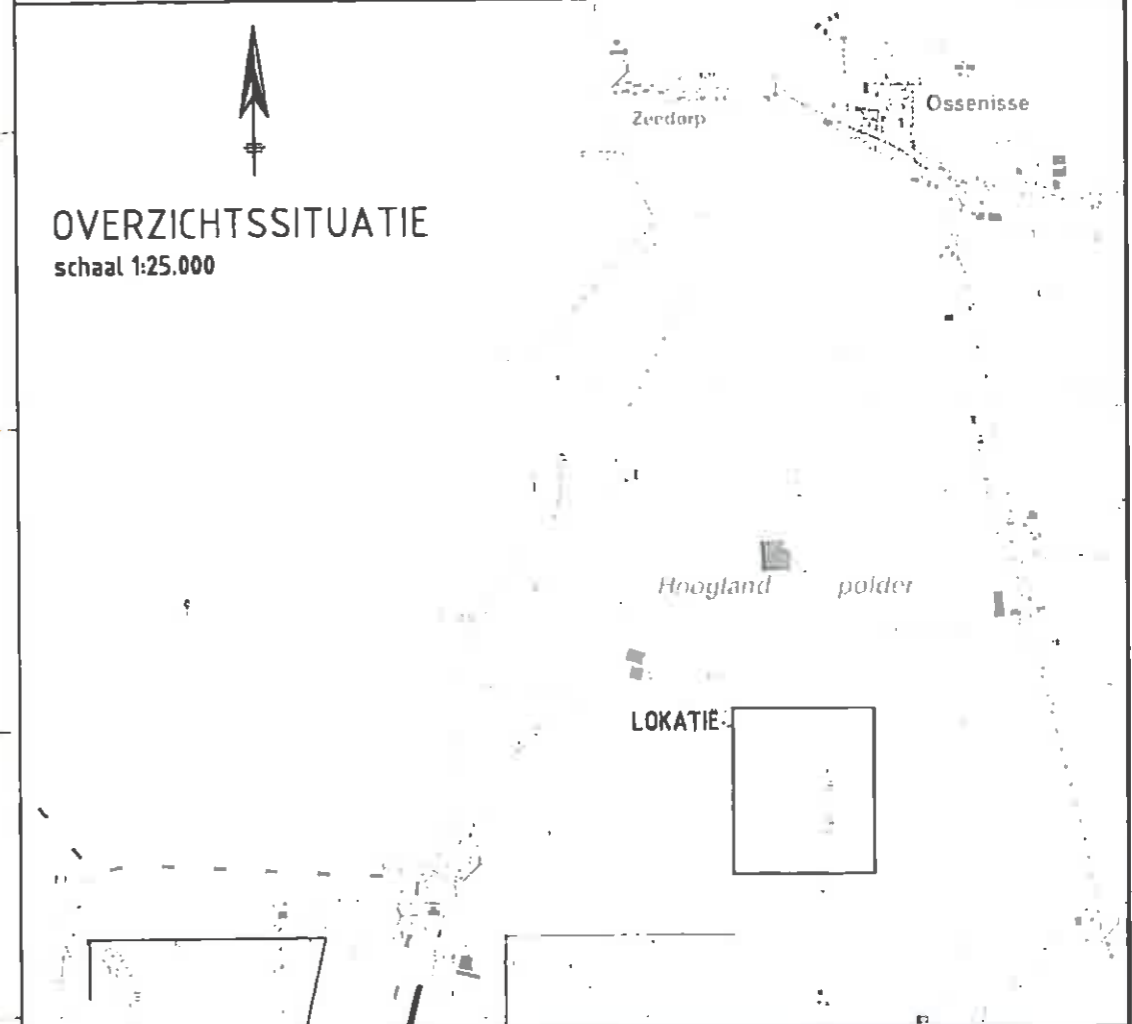
**Verklaring:**

-  perceelgrens
-  grondaankoop
-  Aanlegstrook (=7m)

**Oppervlakte:**

HTN01W 341 (ged.) ca 0.08.41 ha

OVERZICHTSSITUATIE  
schaal 1:25.000



**Waterschap Scheldestromen**

Postbus 10337 4713 BZ Middelburg, Tel: 0113 4330 37, Fax: 0113 4330 38, E-mail: info@scheldestromen.nl

**Grondaankoop t.b.v. verbreding watergang**

van eigenaar  
Perc.nr.: HTN01 W 341






Waterschap Scheldestromen

Exemplaar	soort	afg.	datum	conservatied.	aantal t.leden	proefstap.	Definitiefase
uitvoerd	JRI	IB	10-03-2014	blad	28	21	A3
bezien		IB		blad			
gecontroleerd		IB					

IN BEWERKING

SITUATIE  
schaal 1:2.000

**Verklaring:**

-  perceelgrens
-  grondaankoop
-  Aanlegstrook (=7m)

**Oppervlakte:**

HTN01W 353 (ged.) ca. 0.0130 ha

OVERZICHTSSITUATIE  
schaal 1:25.000



Perceelnr.: HTN01 W 353

ca. 3,00

**Waterschap Scheldestromen**

Kruisweg 1 4332 PA Middelburg, Tusschen 1620 4332 ZW Middelburg, Tel. (046) 2461000, www.scheldestromen.nl

**Grondaankoop t.b.v. verbreding watergang**

Perc.nr.: HTN01 W 353



Beoordeling:		aantal boden		Definitiefase	
ontwerper	JRI	IB	10-03-2014	28	A3
ontw. no.		IB		22	
toelichting		IB			
			1:2.000 / 1:25.000		
			IN BEWERKING		

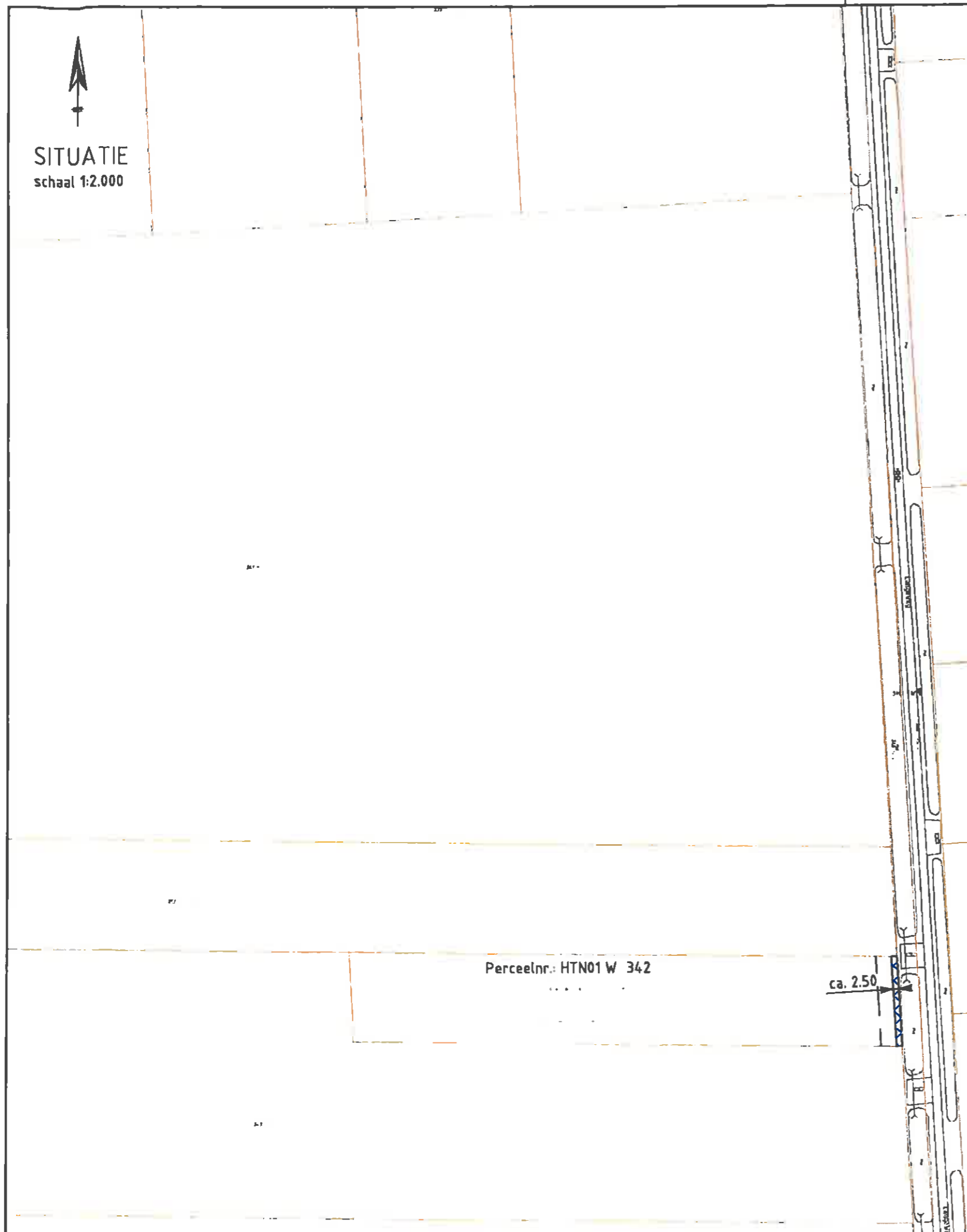
**SITUATIE**  
schaal 1:2.000

**Verklaring:**

-  perceelgrens
-  grondaankoop
-  Aanlegstrook (=7m)

**Oppervlakte:**

HTN01W 342 (ged.) ca. 0.00.99 ha



**Waterschap Scheldestromen**

Kantoor: 4337 FA Aandvoering, Postbus 1030 4330 TW Middelburg, t: 0551 2461033, fax: 0551 2461034, e: info@scheldestromen.nl

**Grondaankoop t.b.v. verbreding watergang**

Perceelnummer: HTN01 W 342

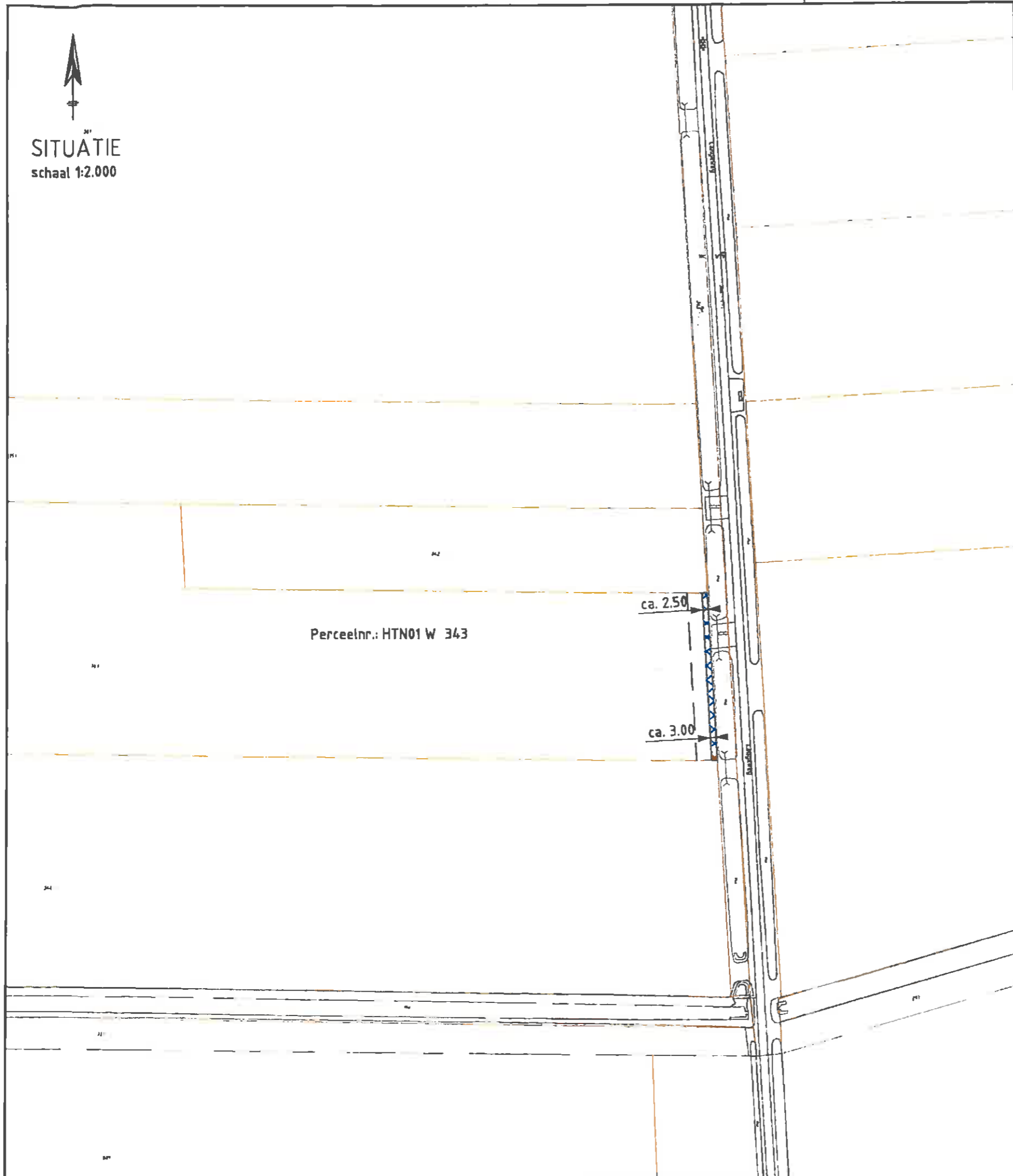
Betroffen bij:		consument:		Definitiefase	
perceelnr.	partij	datum	aanstaande	projectnr.	toestand
	JRI	10-03-2014	28	23	A3
perceel	IB				
perceel	IB				
perceel	IB				






Waterschap Scheldestromen

**IN BEWERKING**

**SITUATIE**  
schaal 1:2.000



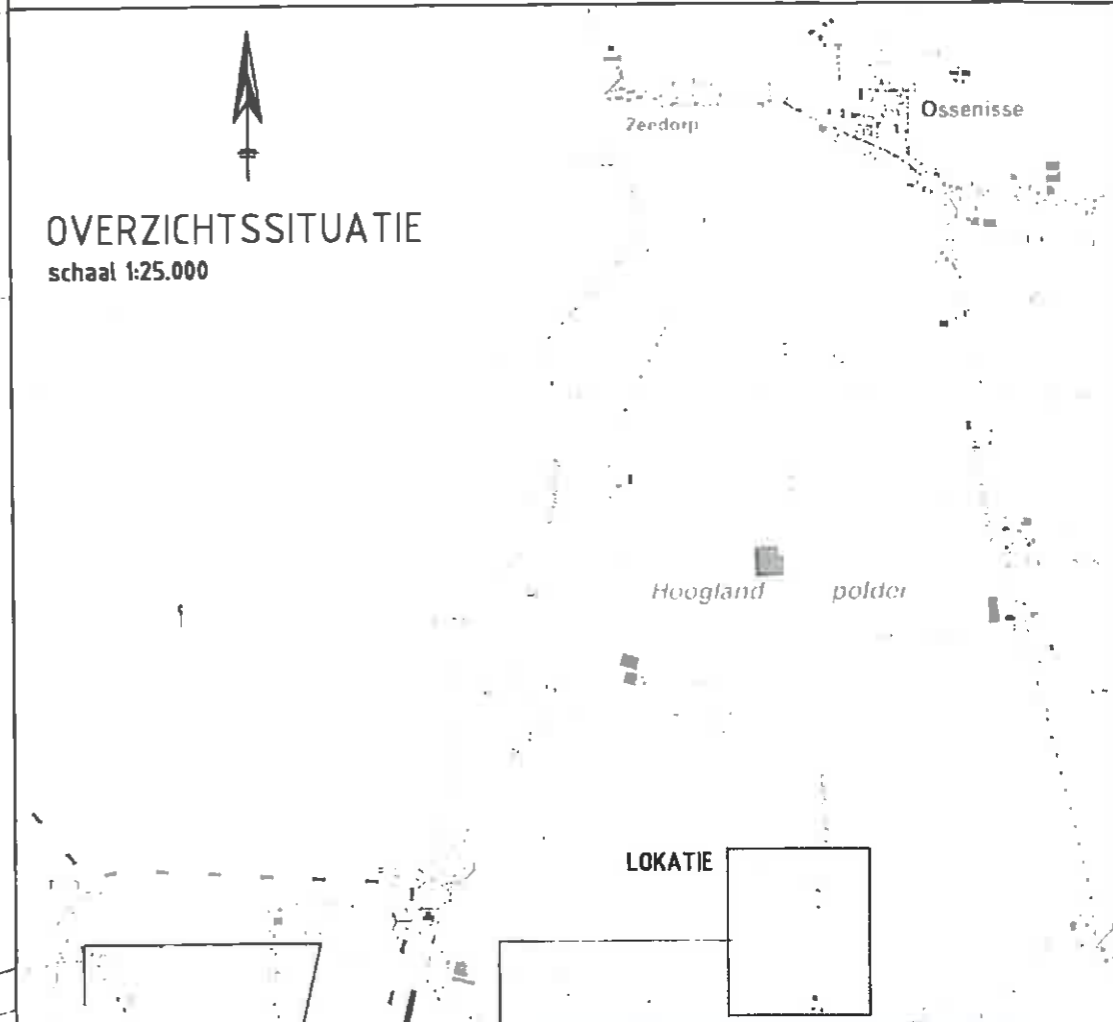
**Verklaring:**

-  perceelgrens
-  grondaankoop
-  Aanlegstrook (=7m)

**Oppervlakte:**

HTN01W 343 (ged.) ca. 0.02.03 ha

**OVERZICHTSSITUATIE**  
schaal 1:25.000



**Waterschap Scheldestromen**

Koninkrijk der Nederlanden, Provincie Zeeland, Gemeente Zeeland, Postbus 1000 4700 ZW Wemeldingen, Tel. 0463 4461000 Mail: [info@waterschap-scheldestromen.nl](mailto:info@waterschap-scheldestromen.nl)

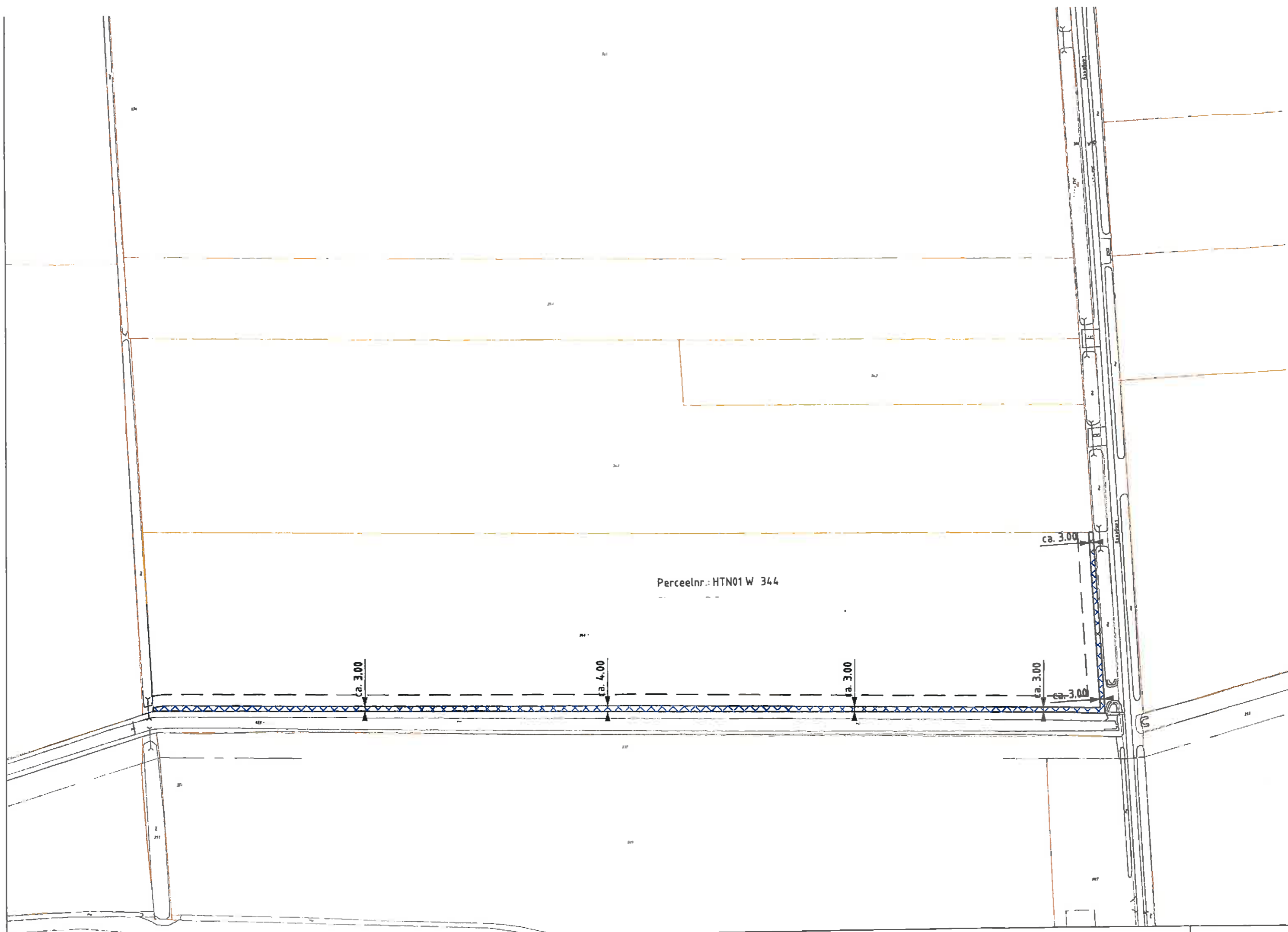
**Grondaankoop t.b.v. verbreding watergang**

Perceelnummer: HTN01 W 343

gepland op	gepland door	gepland op	gepland op	gepland op	gepland op	gepland op	gepland op
gepland op	JRI	IB	10-03-2014	gepland op	28	gepland op	Definitiefase
gepland op		IB		gepland op	24	gepland op	A3
gepland op		IB		gepland op		gepland op	1:2.000 / 1:25.000
gepland op		IB		gepland op		gepland op	IN BEWERKING







Perceelnr.: HTN01 W 344

ca. 3.00

ca. 4.00

ca. 3.00

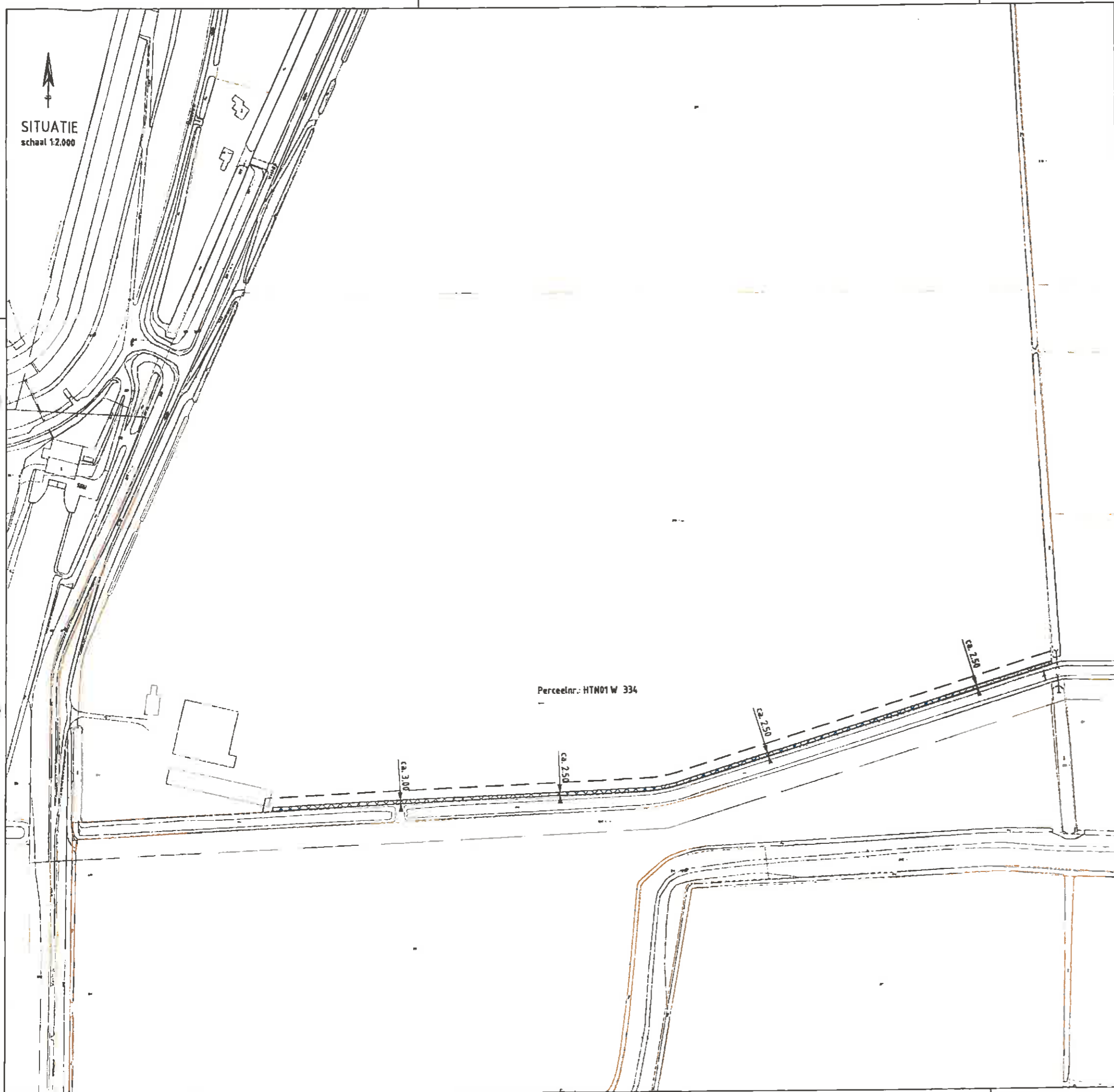
ca. 3.00

ca. 3.00





SITUATIE  
schaal 1:2.000



**Verklaring:**

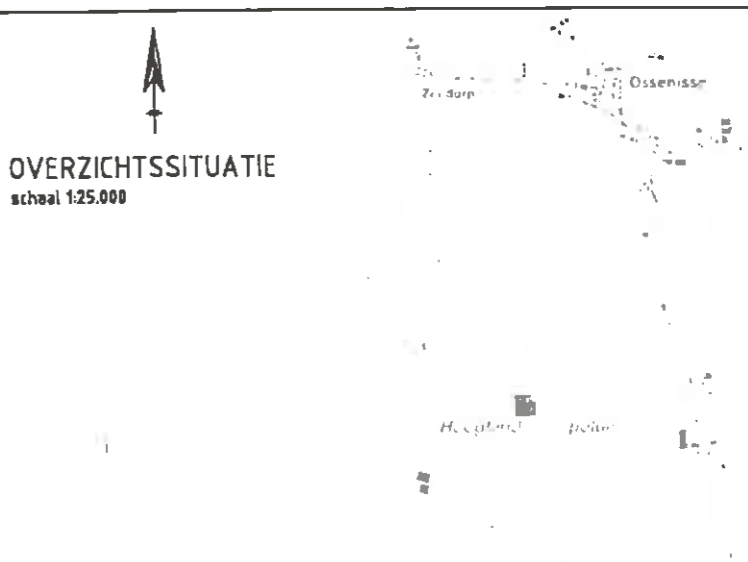
- perceelgrens
- grondaankoop
- Aanlegstrook (=7m)

**Oppervlakte**


HTN01W 334 (ged) ca. 0,14,85 ha



OVERZICHTSSITUATIE  
schaal 1:25.000



LOKATIE

A	Wijziging oppervlakte grondaankoop	28-01-2014	WG	FW
<b>Waterschap Scheldestromen</b>		 Waterschap Scheldestromen		
Grondaankoop t h v verbreding watergang				
Perceelnr.: HTN01 W 334				
		28	Definitiefase	
JRU	IB	10-03-2014	27	A2
	IB			1:2.000 / 1:25.000
	IB			IN BEWERKING

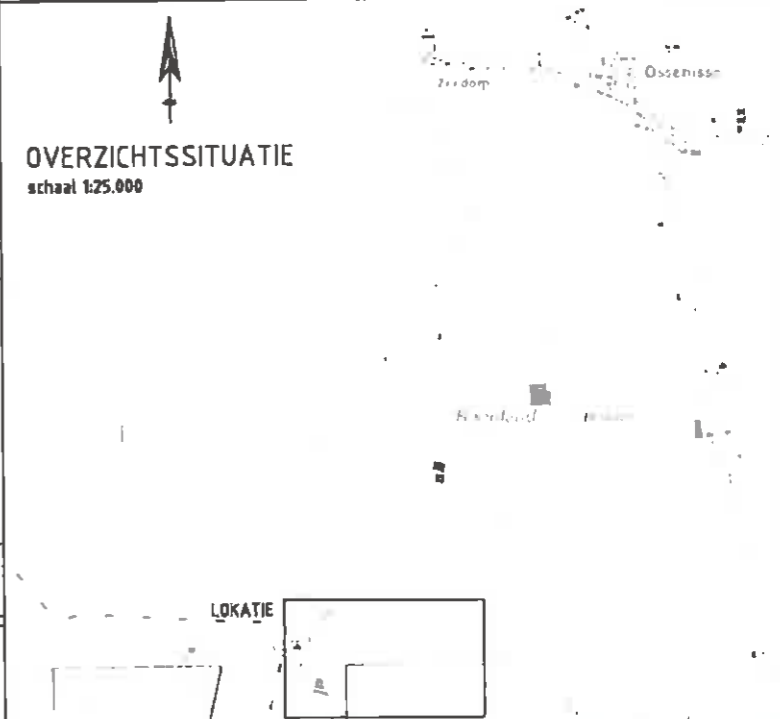


**Verklaring:**

- perceelgrens
- grondaankoop
- Aanlegstrook (:-Tm)

**Oppervlakte:**

HTN01W 330 (ged) ca 0 22,39 ha



A	Wijziging oppervlakt grondaankoop		28-01-2014	WG	FW
<b>Waterschap Scheldestromen</b>					
Grondaankoop t.b.v. verbredening watergang					
Perc.nr.: HTN01 W 330					
Definitiefase					
10-03-2014	28	28	A2	1:2.000 / 1:25.000	
<b>IN BEWERKING</b>					

SITUATIE  
schaal 1:2.000

**Verklaring:**

- perceelgrens
- grondruil

**Oppervlakte**

- HTN01W 255 totaal oppervlakt ca. 166,80 ha
- HTN01W 255 (ged) grondruil ca. 138,00 ha
- HTN01W 255 (ged) Waterschap ca. 0,28,80 ha

Perceelnr.: HTN01 M 255  
Eigenaar: Waterschap  
Scheldestromen  
Adres: Postbus 1000,  
4330ZW Middelburg

OVERZICHTSSITUATIE  
schaal 1:25.000

LOKATIE

**Waterschap Scheldestromen**

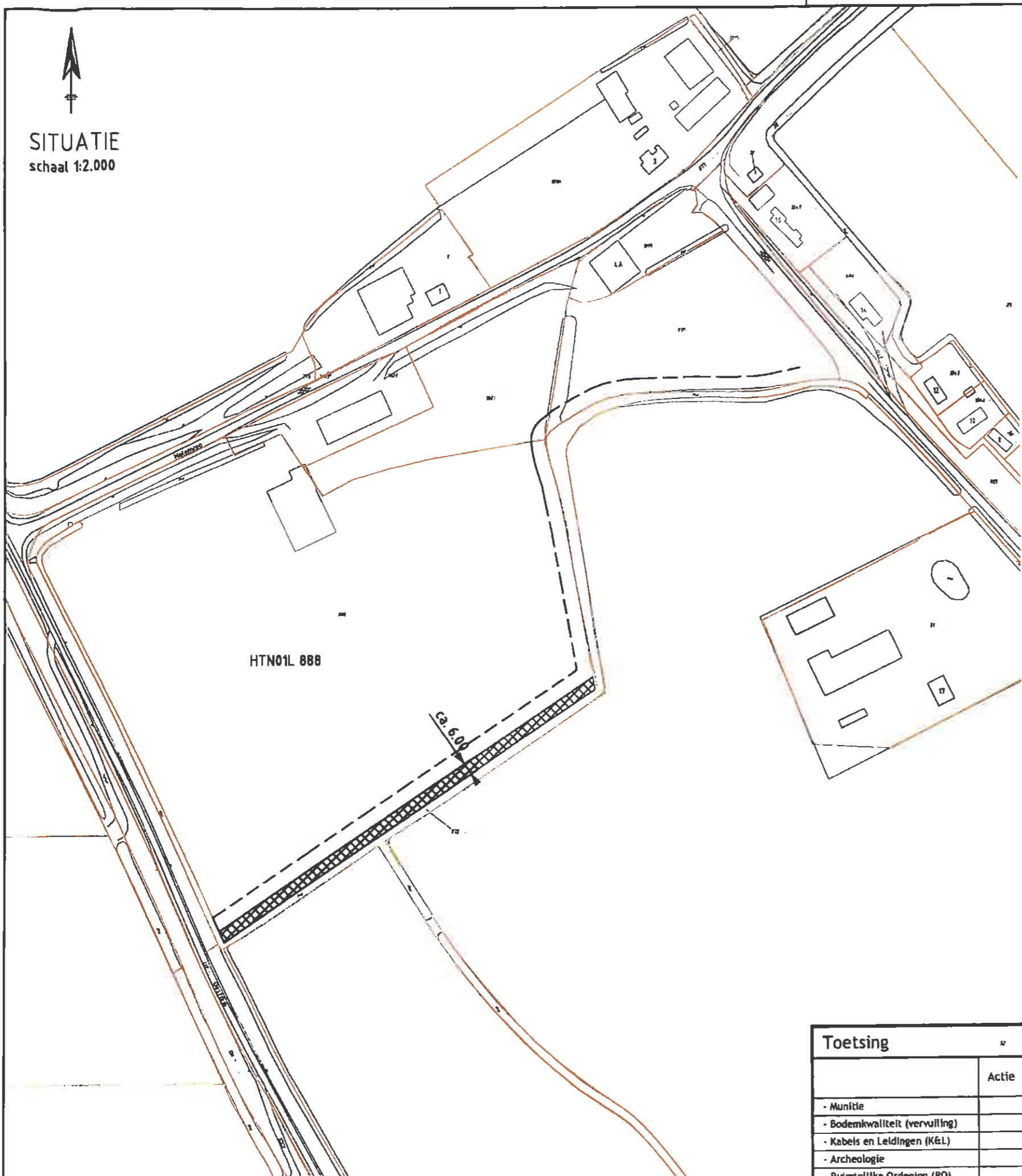
Grondaankoop t.b.v. verbreding watergang

Perc.nr.: HTN01 W 330  
van eigenaar Waterschap Scheldestromen



Definitiefase	29	29	A2	1:2.000 / 1:25.000
IN BEWERKING				

SITUATIE  
schaal 1:2.000

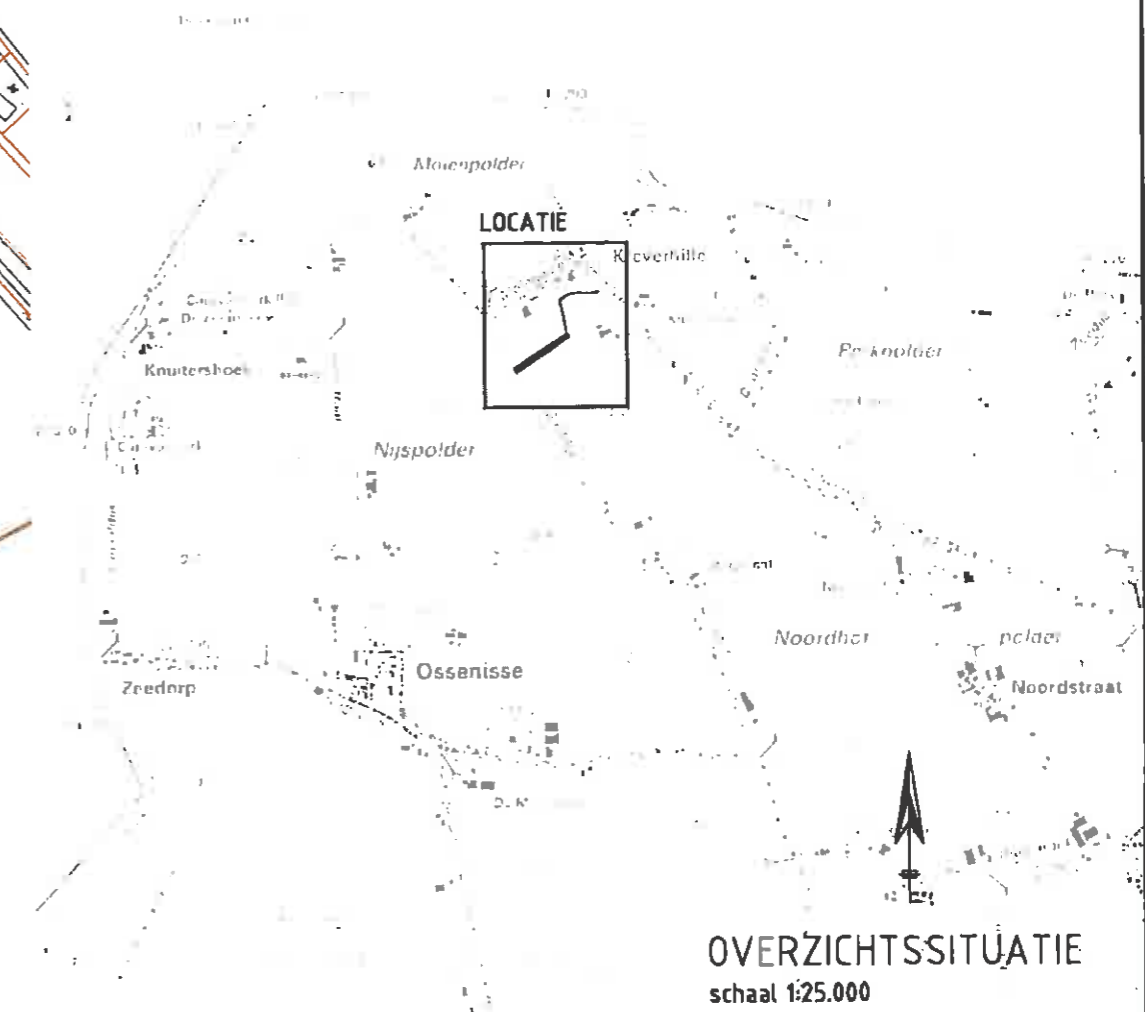


**Verklaring:**

- Topografie
- Perceelgrens
- ▨ Grondaankoop
- - - Aanlegstrook (=7m)

**Oppervlakte:**

HTN01L 888 (ged.) ca. 0.1168 ha



OVERZICHTSSITUATIE  
schaal 1:25.000

**Waterschap Scheldestromen**  
Waterschap 1 4337 PA Middelburg Postbus 1020 4130 ZW Krijkeberg Tel: (051) 2461031 Mail: info@scheldestromen.nl



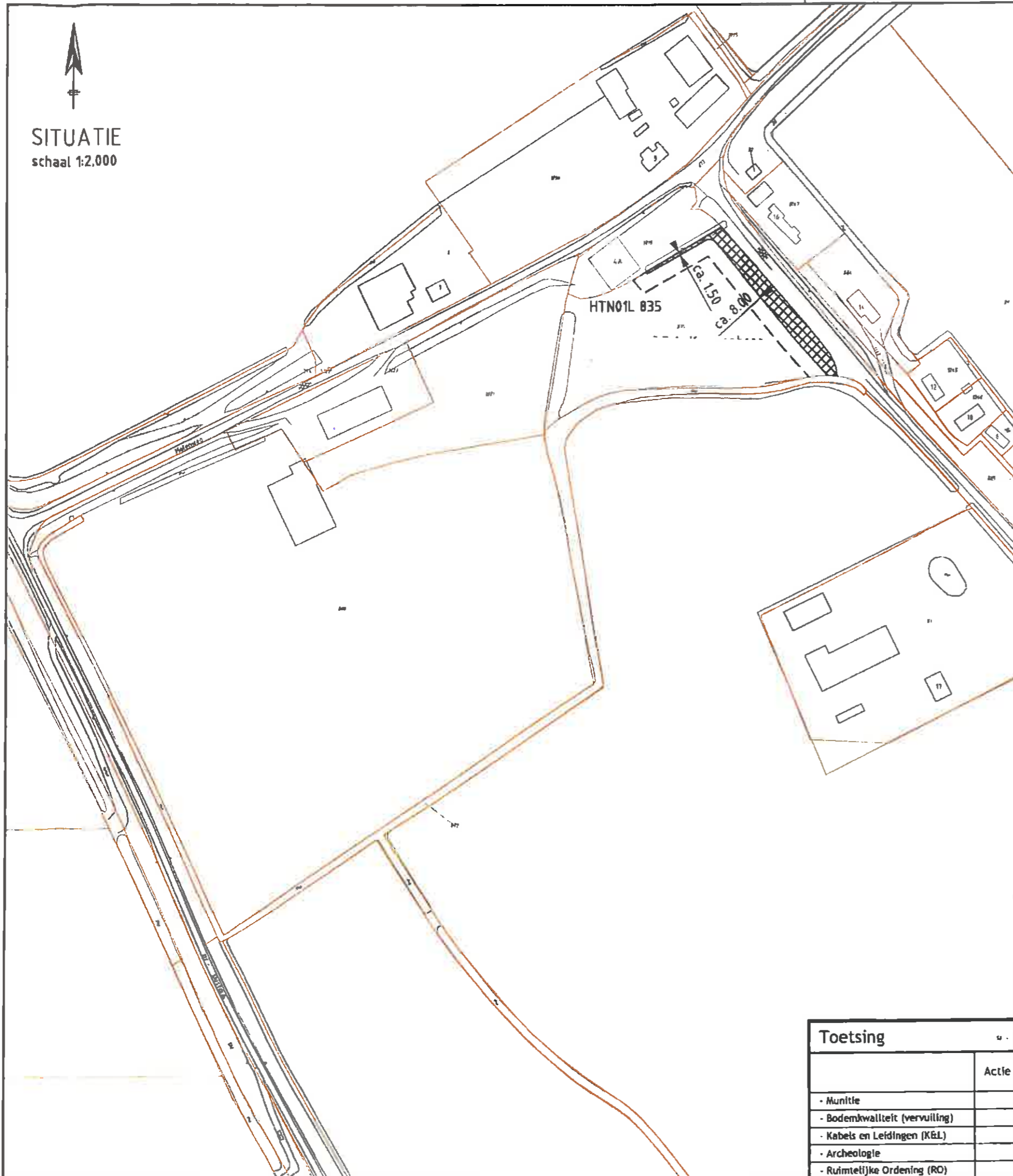
<b>Toetsing</b>		<b>Actie</b>		<b>Grondaankoop t.b.v. Nijs- en Hooglandpolder</b>					
				Perc.nr.: HTN01L 888					
				Projectnummer 12.034		aantal bladen: 7		projectfase 2. Begrotingsplanfase	
- Munitie		behoort bij		paraf.	afd.	datum	blad	1	formaat A3
- Bodemkwaliteit (vervuiling)				JRI	IB	10-03-2014	tek.n°		schale 1 : 25.000 / 2.000
- Kabels en Leidingen (K&L)		gutekend			IB		tek.n°		status
- Archeologie		bezoek			IB		GZ2014-004		CONCEPT
- Ruimtelijke Ordening (RO)		gecontroleerd			IB				

Topografische ondergrond: (c) Topografische Dienst Kadaster  
 Kadastrale ondergrond: (c) Kadaster Middelburg Topografische ondergrond: (c) Regionaal samenwerkingsverband Zeeland GBKN

\\MBAPP20\MYVAULT.D\MS\_087LS-WS\_BAGRONDZAKEN\2014\GZ2014-004.DWG  
 scale: 10 7129, plandate: 20-1-2015 7:36:37

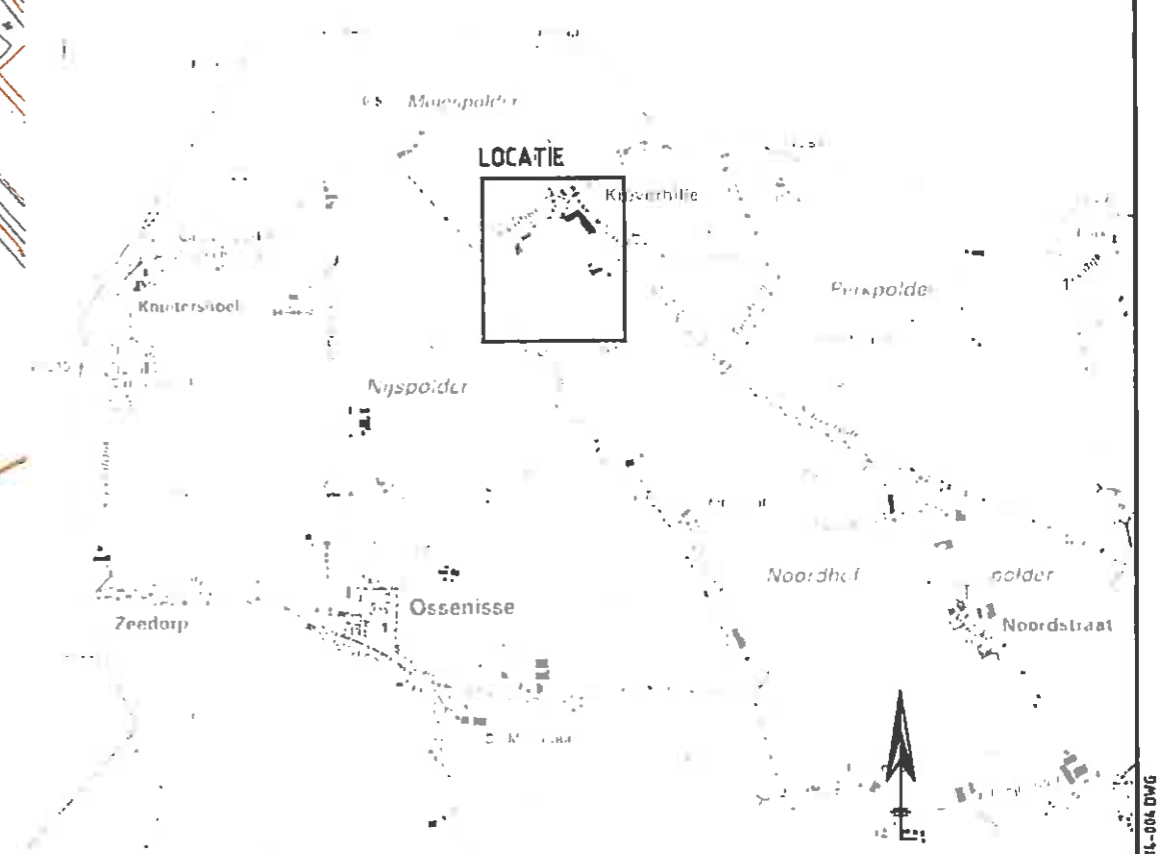


SITUATIE  
schaal 1:2.000



**Verklaring:**  
 --- Topografie  
 --- Perceelgrens  
 [Cross-hatched box] Grondaankoop  
 --- Aanlegstrook (=7m)

**Oppervlakte:**  
 HTN01L 835 (ged.) ca. 0.07.27 ha



OVERZICHTSSITUATIE  
schaal 1:25.000

**Waterschap Scheldestromen**  
 Koningweg 1, 4527 EA Middelharnis, Postbus 1220 4330 ZW Waddinxveen, Tel: (0184) 245100 (voor informatie en aanvragen)



<b>Toetsing</b>		<b>Actie</b>		<b>Projectnummer 12.034</b>		<b>Perceelnummer 7</b>		<b>Projectfase 2. Begrotingsplanfase</b>	
				<b>10-03-2014</b>		<b>3</b>		<b>A3</b>	
						<b>GZ2014-004</b>		<b>CONCEPT</b>	

Topografische ondergrond: (c) Topografische Dienst Kadaster  
 Kadastrale ondergrond: (c) Kadaster Middelburg  
 Topografische ondergrond: (c) Regionaal samenwerkingsverband Zeeland GBKN

\\WAP001\AVVA\I.O.-WS\_1825-WL\_IB\GROOND\AKEN\2014\GZ2014-004.DWG  
 scale: 10 1125; Bioidate: 20-11-2015 13:35:19



SITUATIE  
schaal 1:2.000

**Verklaring:**

- Topografie
- - - - - Perceelgrens
- ▨ Grondaankoop
- - - - - Aanlegstrook (=7m)

Oppervlakte:  
HTN01W 356 (ca. 5.00)

HTN01W 356

ca. 5.00

**LOCATIE**



OVERZICHTSSITUATIE  
schaal 1:25.000

<b>A</b>	<b>Tekening vervallen</b>	20-01-2015	WG	
versie	omschrijving	datum	getekend	gecont.

**Waterschap Scheldestromen**

Kantoor 1: 6327 PA Middelburg Postbus 1022 4320 ZW Middelburg Tel: 0688 240 100 Mail: info@scheldestromen.nl

**Grondaankoop t.b.v. Nijs- en Hooglandpolder**

Perc.nr.: HTN01W 356

Projectnummer 12.034

**Toetsing**

	Actie	toetsing
- Munitie		
- Bodemkwaliteit (vervuiling)		
- Kabels en Leidingen (K&L)		
- Archeologie		
- Ruimtelijke Ordening (RO)		





aanvraag	paragraaf	afdeling	datum	aantal bladen	7	projectfase	2. Begrotingsplanfase	schalen	1 : 25.000 / 2.000
toetsing	JRI	IB	10-03-2014	blad	4	toetsing	A3	status	CONCEPT
toetsing		IB		tek. nr.	GZ2014-004	toetsing			



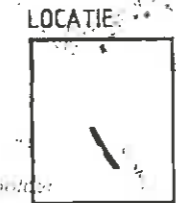
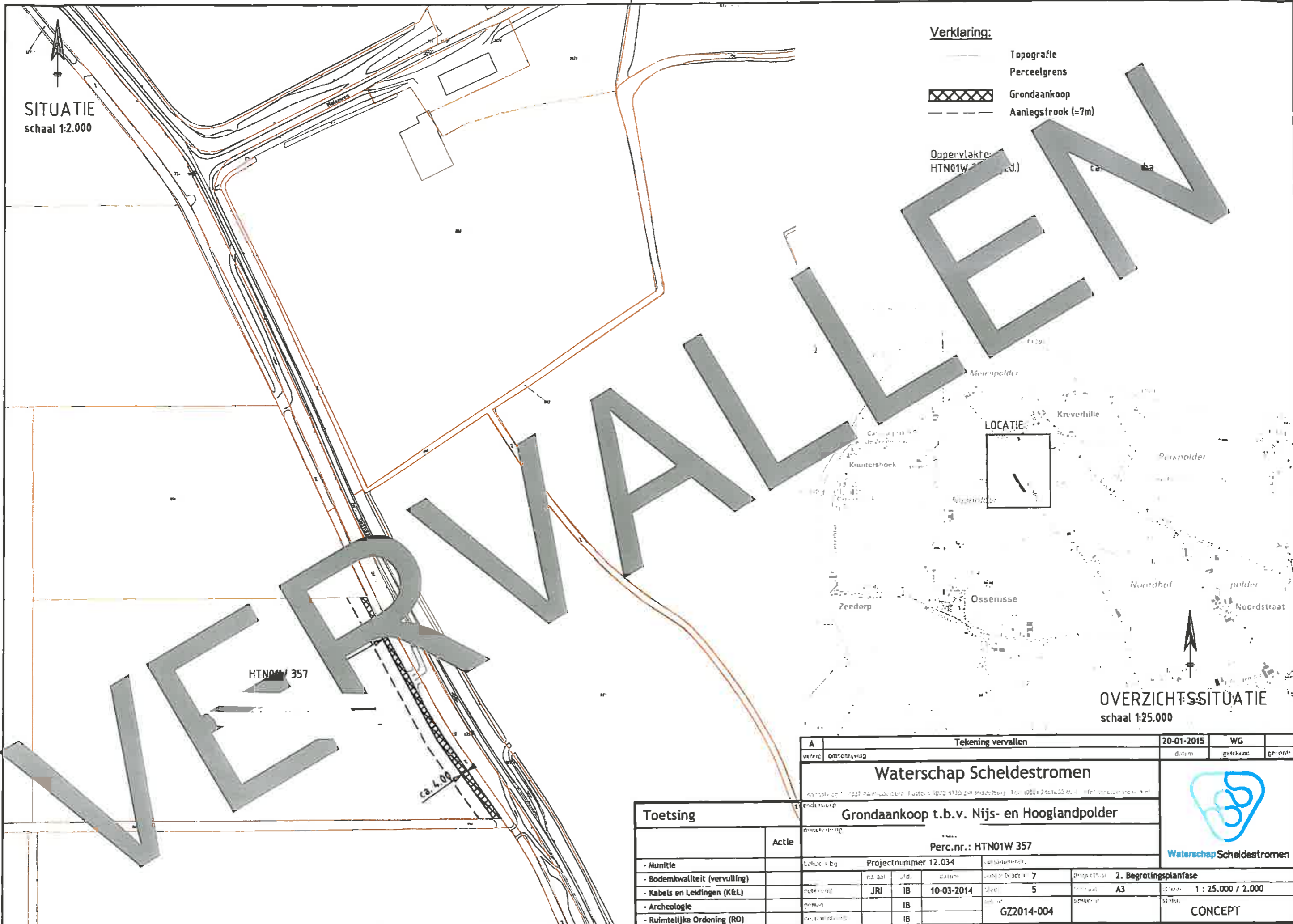
Waterschap Scheldestromen

SITUATIE  
schaal 1:2.000

**Verklaring:**

-  Topografie
-  Perceelgrens
-  Grondaankoop
-  Aanstroom (=7m)

Oppervlakte:  
HTN01W 357 (ca. 1.2 ha)



OVERZICHTSSITUATIE  
schaal 1:25.000

A	Tekening vervallen	20-01-2015	WG
verreik	omschrijving	datum	getekend
			gecont.

**Waterschap Scheldestromen**

Koninklijke weg 11337 6414 Middelburg Postbus 3032 4330 ZW Middelburg Tel: 0581 246100 w.scheldestromen.nl

**Grondaankoop t.b.v. Nijs- en Hooglandpolder**

Perc.nr.: HTN01W 357



**Toetsing**





	Actie	Uitvoerder	Projectnummer	12.034	Uitvoerder
- Muntie	Uitvoeren	JRI	IB	10-03-2014	5
- Bodemkwaliteit (vervulling)	Uitvoeren	JRI	IB	10-03-2014	5
- Kabels en Leidingen (K&L)	Uitvoeren	JRI	IB	10-03-2014	5
- Archeologie	Uitvoeren	JRI	IB	10-03-2014	5
- Ruimtelijke Ordening (RO)	Uitvoeren	JRI	IB	10-03-2014	5

Projectnummer	12.034	Uitvoerder	JRI	IB	10-03-2014	5	Projectfase	2. Begrotingsplanfase	Schaal	1 : 25.000 / 2.000
Projectnaam	Grondaankoop t.b.v. Nijs- en Hooglandpolder	Projectnummer	GZ2014-004	Projectfase	A3	Status	CONCEPT			

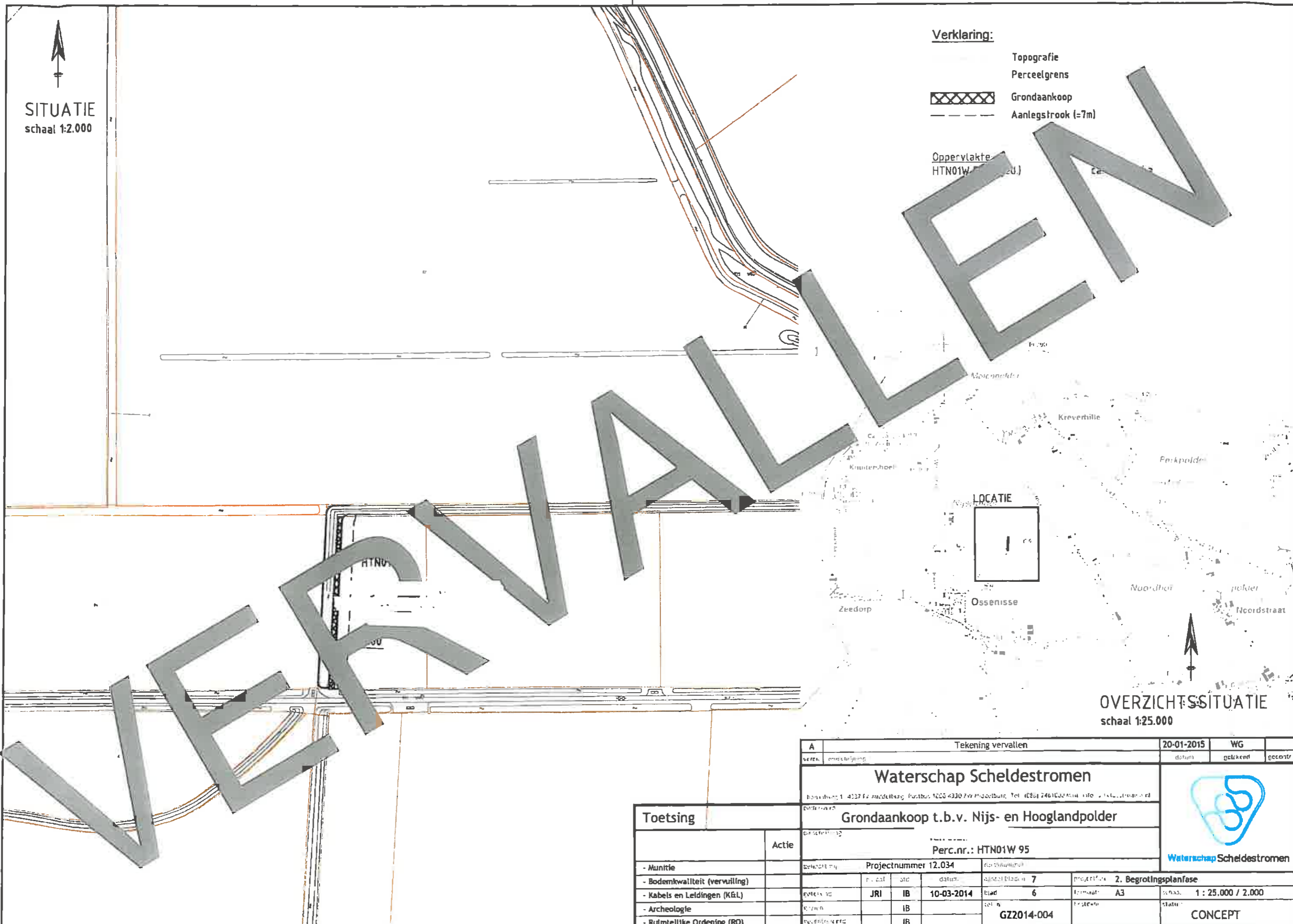
11\MAPPROJ\VALU\10-WS\_BZ-S-WS\_IB\GROODTAKEN\2014\GZ2014-004.DWG  
scale: 1:25.000, dtd: 20-11-2015 13:21

SITUATIE  
schaal 1:2.000

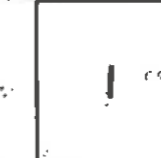
**Verklaring:**

-  Topografie
-  Perceelgrens
-  Grondaankoop
-  Aanlegstrook (=7m)


Oppervlakte  
HTN01W 95 (m<sup>2</sup>)



**LOCATIE**

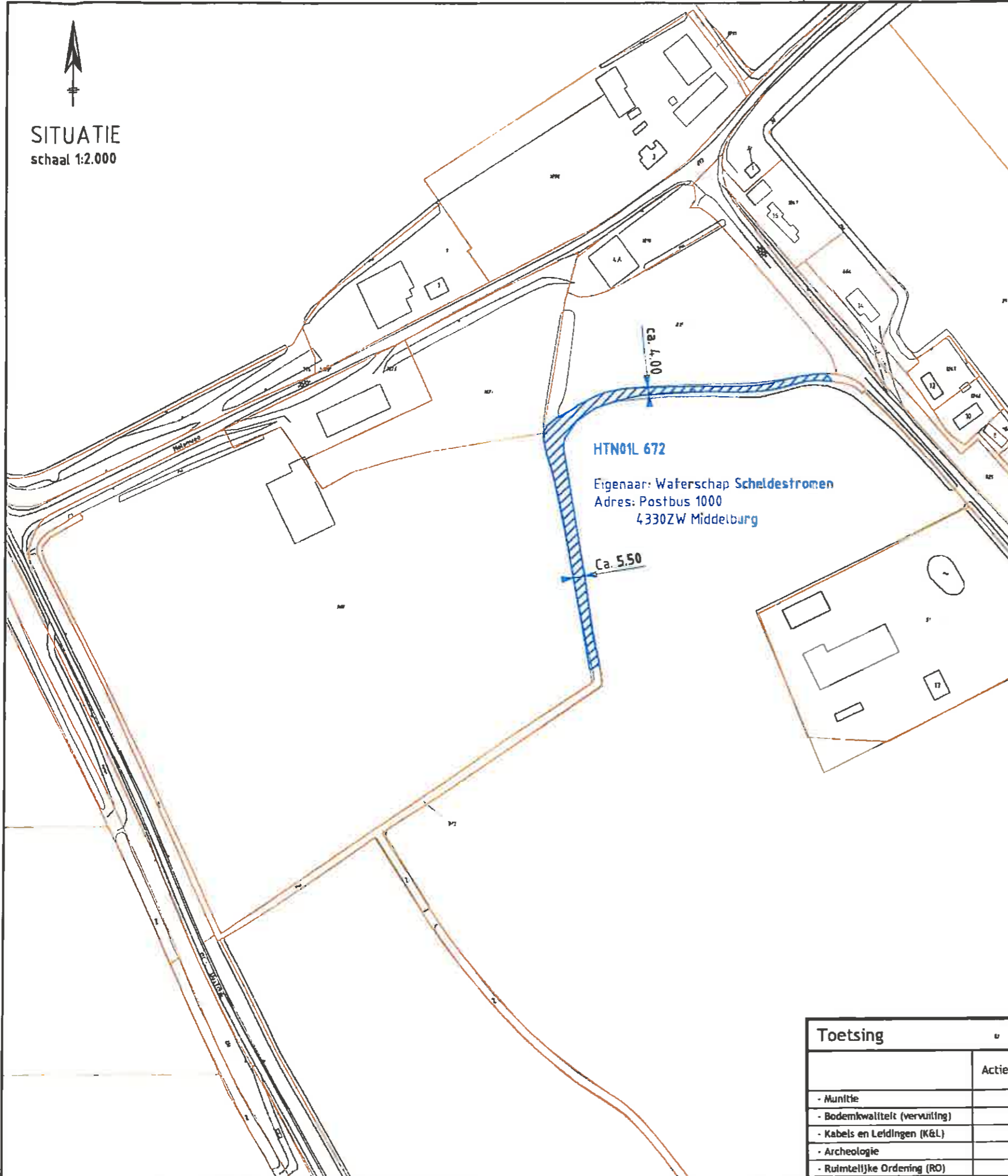


OVERZICHTSSITUATIE  
schaal 1:25.000

A	Tekening vervallen			20-01-2015	WG
verz.	ontwerp			datum	gekeurd
<b>Waterschap Scheldestromen</b>				 <b>Waterschap Scheldestromen</b>	
Bonaalweg 1 4337 FZ Middelburg Postbus 1000 4330 FZ Middelburg Tel: (051) 746102 Mail: info@scheldestromen.nl					
<b>Grondaankoop t.b.v. Nijs- en Hooglandpolder</b>					
Perc.nr.: HTN01W 95					
Projectnummer 12.034					
- Munitie		Projectnummer		Projectfase	
- Bodemkwaliteit (vervuiling)		7		2. Begrotingsplanfase	
- Kabels en Leidingen (K&L)		10-03-2014		1 : 25.000 / 2.000	
- Archeologie		GZ2014-004		CONCEPT	
- Ruimtelijke Ordening (RO)					

\\wpp2014\AVALT-D-VS\_IBZ-S-VS\_IBVGRONDZAKEN\2014\GZ2014-004.DWG  
 scale: 10 7123.plt@zr 20-1-2015 7:36:22

SITUATIE  
schaal 1:2.000



**Verklaring:**

- Topografie
- Perceelgrens
- Grondverkoop

**Oppervlakte:**

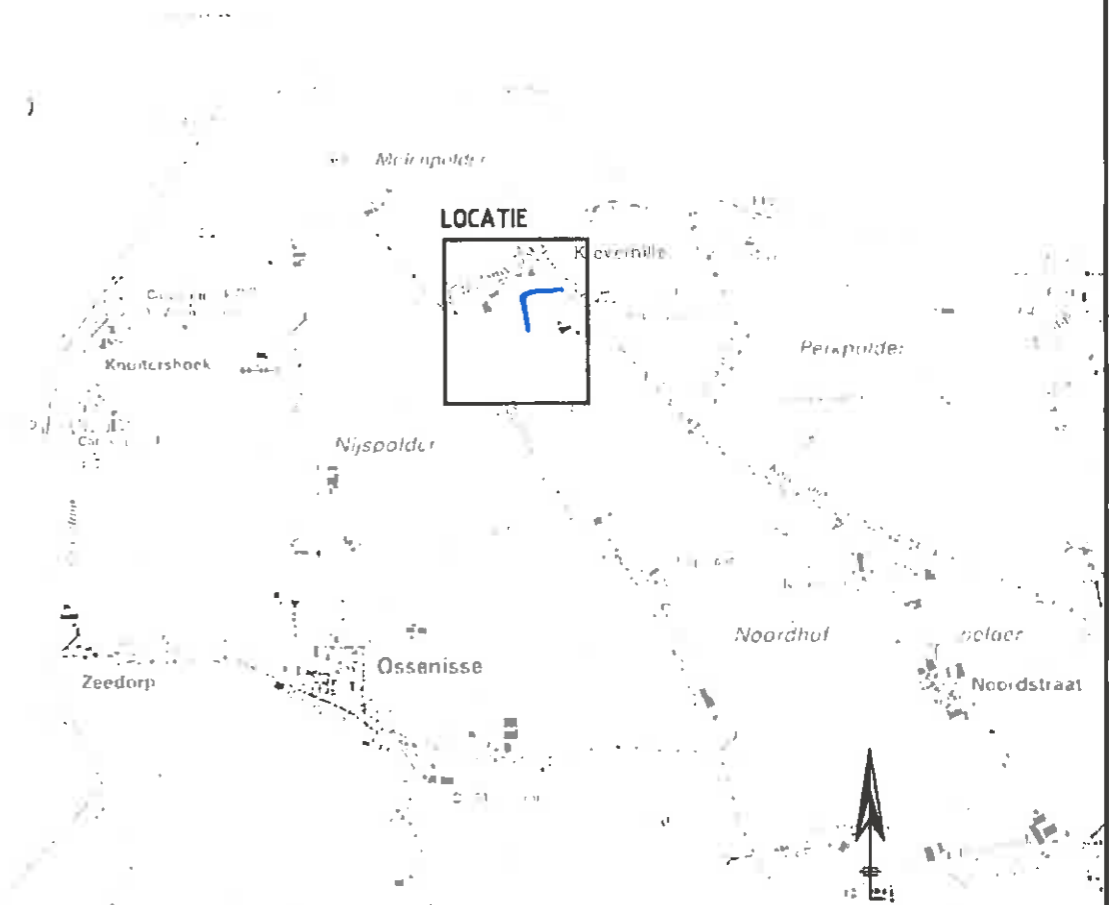
HTN01L 672 (ged.) ca. 0.12.18 ha

HTN01L 672

Eigenaar: Waterschap Scheldestromen  
Adres: Postbus 1000  
4330ZW Middelburg

Ca. 5.50

ca. 4.00




OVERZICHTSSITUATIE  
schaal 1:25.000

**Waterschap Scheldestromen**

Evangelist 1 1317 PA Middelburg, Postbus 1076 4330 ZW Middelburg, Tel: 0165 2461033, E-mail: scheldestromen@wv.nl



Waterschap Scheldestromen

<b>Toetsing</b>		<b>Grondverkoop t.b.v. Nij- en Hooglandpolder</b>				 Waterschap Scheldestromen
Actie		van Waterschap Scheldestromen Perc.nr.: HTN01L 672				
		Projectnummer 12.034		2. Begrotingsplanfase		
- Muntie		project	ind	datum	bestaaf bladz.	7
- Bodemkwaliteit (vervuiling)		project	IB	10-03-2014	blad	7
- Kabels en Leidingen (K&L)		gezien	IB		bestaaf	A3
- Archeologie		gezien	IB		blad	1 : 25.000 / 2.000
- Ruimtelijke Ordening (RO)		gecontroleerd	IB		GZZ014-004	CONCEPT

Verwijderen dam  
en duiker(D01).  
Aanbrengen blinde dam

Aanleggen nieuwe dam  
en duiker(D02) Ø500  
Lang 48,80 b.o.k. -2,39  
bodem -2,40

Aanbrengen onderbenoeling  
Aanleggen nieuwe dam  
en duiker(D04) Ø500  
Lang 17,80 b.o.k. -2,39  
bodem -2,44

Verwijderen dam  
en duiker(D03)  
Ø500 b.o.k. -2,05

Aanbrengen perstleiding in  
bestaande duiker(D05)  
Bestaande duiker Ø600x500  
b.o.k. -2,40

Verwijderen duiker(D06) Ø600  
Aanbrengen perstleiding

Verwijderen duiker(D07) Ø700  
Aanleggen duiker Ø1000  
Lang 12,00 b.o.k. -1,60  
bodem -1,60

Vervullen waterloop

Verwijderen duiker(D08) Ø700  
Aanleggen duiker Ø1000  
Lang 18,80 b.o.k. -1,60  
bodem -1,60

Verwijderen duiker(D09) Ø700  
Aanleggen duiker Ø1000  
Lang 12,00 b.o.k. -1,60  
bodem -1,60














Verwijderen duiker(D10) Ø700  
Aanleggen duiker Ø1000  
Lang 12,00 b.o.k. -1,60  
bodem -1,60

Verwijderen duiker(D11) Ø700  
Aanleggen duiker Ø1000  
Lang 12,00 b.o.k. -1,60  
bodem -1,60

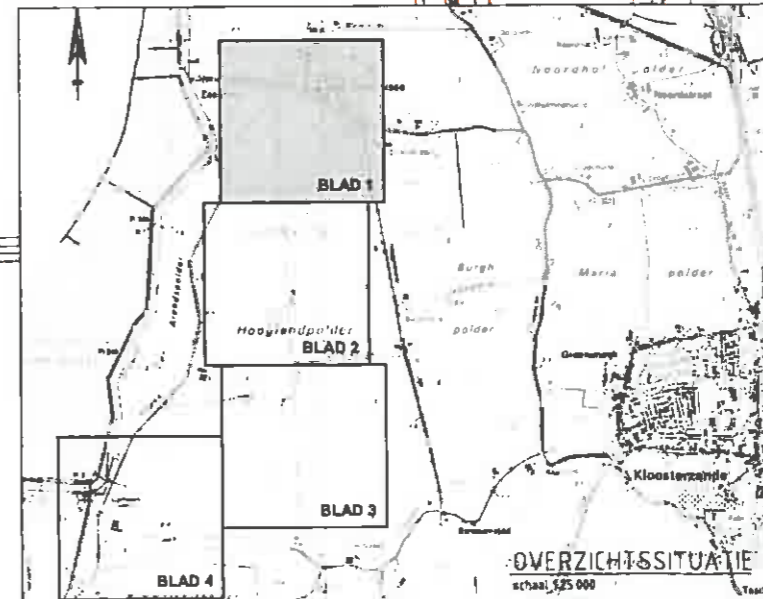
Vervullen waterloop

Aanbrengen duiker(D12) Ø600  
Lang 17,00 b.o.k. -1,45 en -1,41  
bodem -1,60

VERKLARING

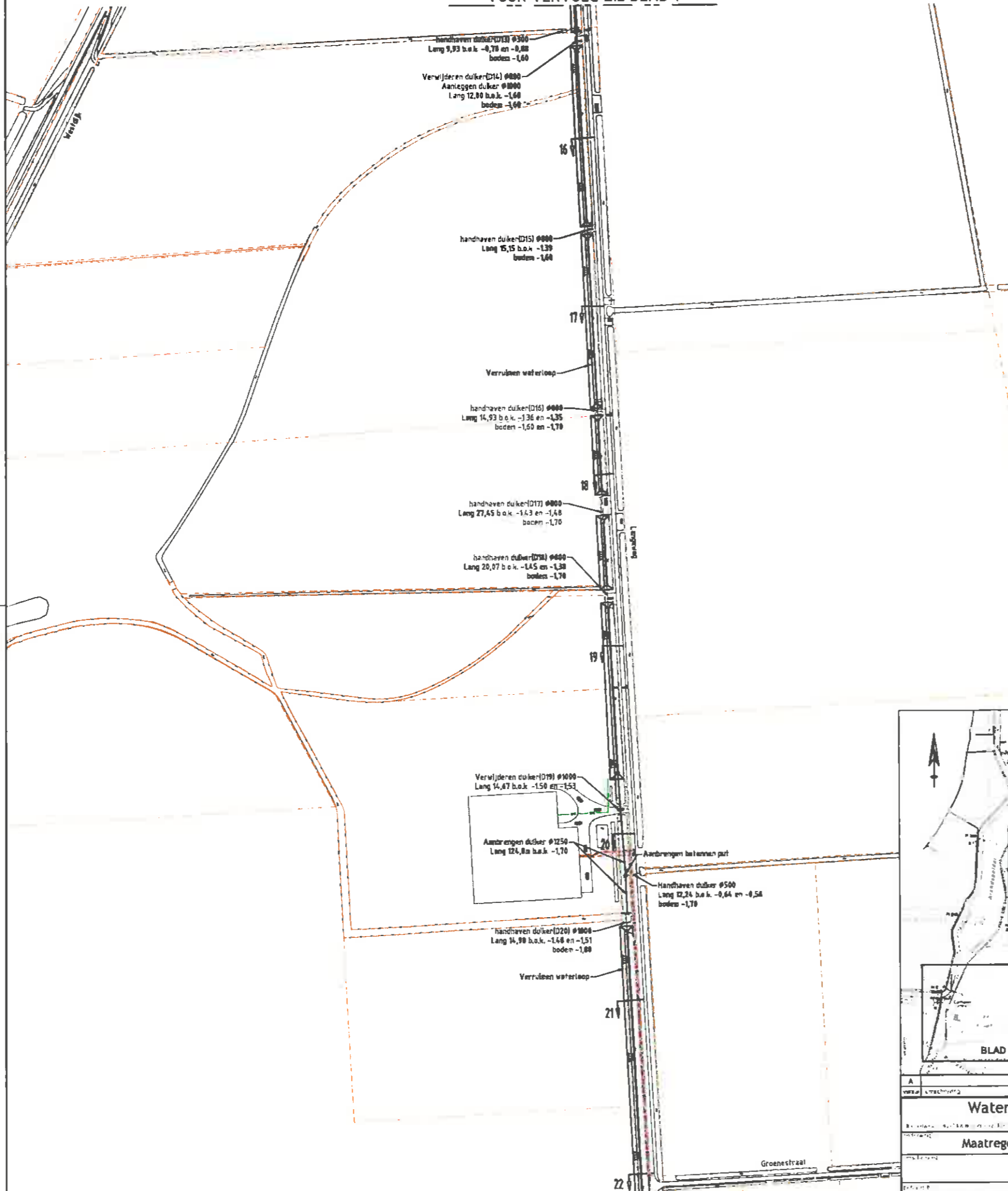
-  TOPOGRAFIE
-  PERCEELGRENS
-  LOKATIE DWARSPROFIEL
-  LAAGSPANNING DELTA
-  MIDDELSPANNING DELTA
-  TELECOMMUNICATIE DELTA
-  GAS HD DELTA
-  GAS LD DELTA
-  WATER DELTA
-  DATATRANSPORT KPN
-  PERSTLEIDING WATERSCHAP
-  PERSTLEIDING GEMEENTE
-  VRIJVERVALLEIDING GEMEENTE

KABELS EN LEIDINGEN ZIJN INDICATIEF WEERGEGEVEN  
DE WERKELIJKE LIGGING KAN AFWIJKEN



VOOR VERVOLG ZIE BLAD 2

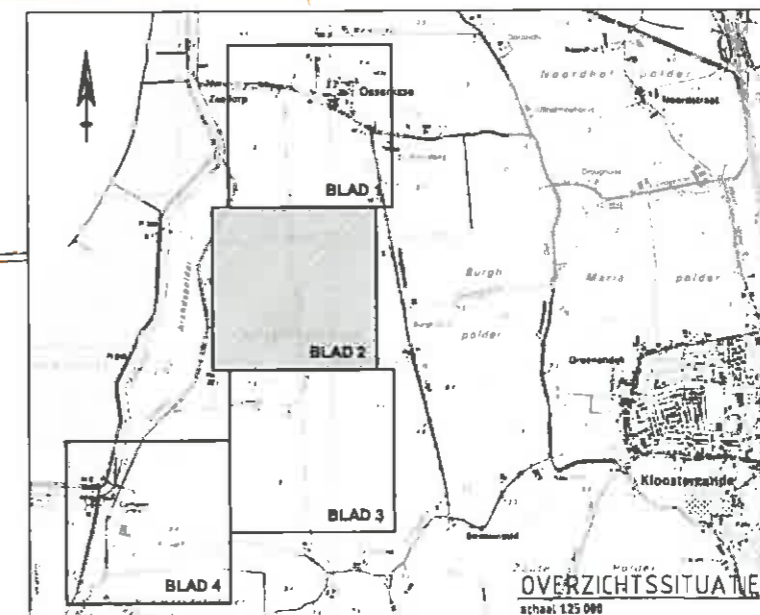
B	Wijziging L.p.v. dwarsprofiel 10	20-01-2015	WG	
A	Wijziging b.o.k. duikers	13-10-2014	WG	
versn.	versn.	datum	gebruik	gsm.cdr
<b>Waterschap Scheldestromen</b>				
<b>Maatregelen Nijs- en Hooglandpolder</b>				
<b>Fase 1</b>				
<b>Situatie</b>				
Bladnr	Bladomschrijving	Uitvoering	2. Definitieve	
Blad 1	Wijziging L.p.v. dwarsprofiel 9	13-10-2014	formaat	594 x 630
Blad 2	Wijziging b.o.k. duikers	24-06-2014	schaal	1:2.000
Blad 3	Wijziging b.o.k. duikers	24-06-2014	projectnr	BP-PRJ1169-01
Blad 4	Wijziging b.o.k. duikers	24-06-2014	status	DEFINITIEF



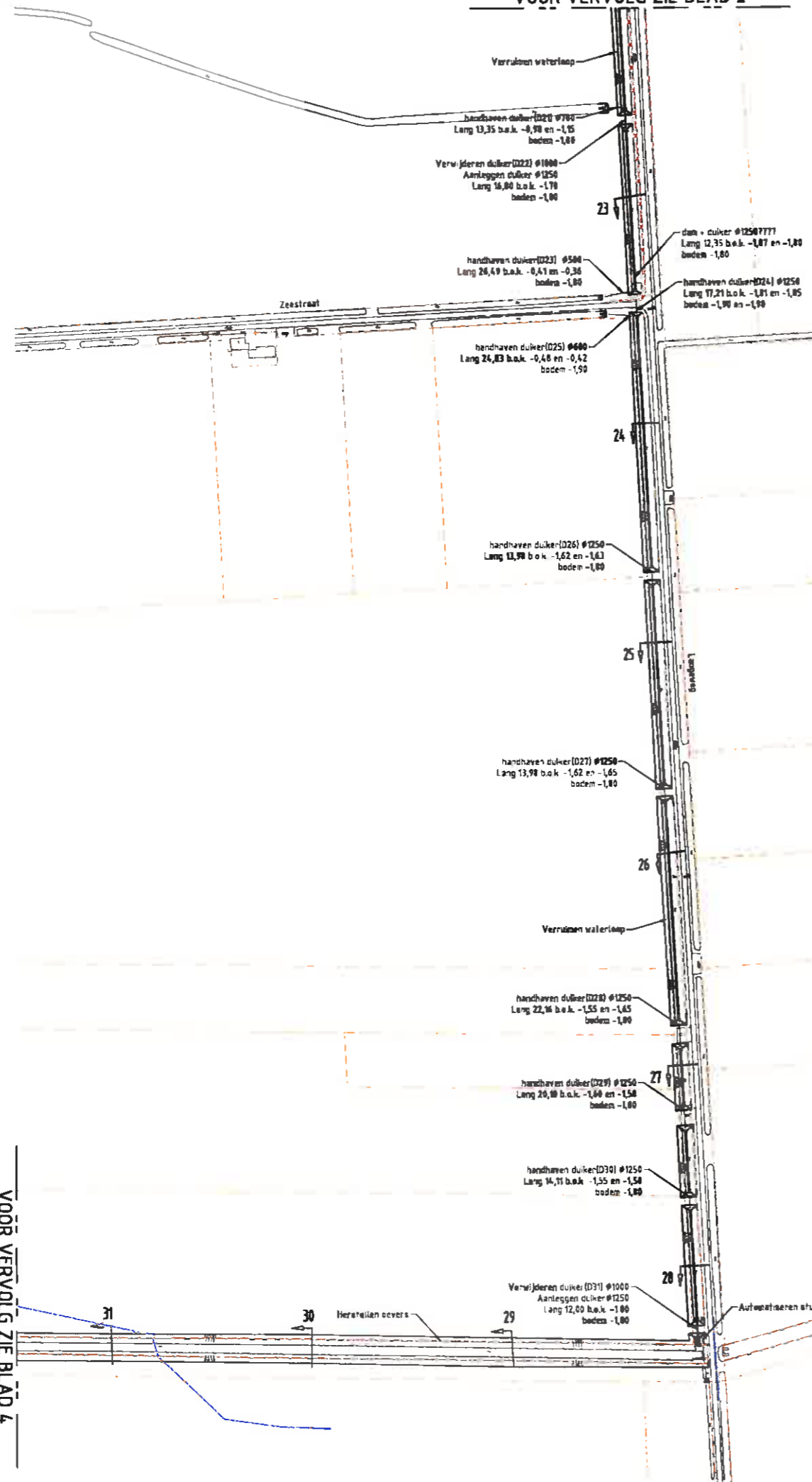
VERKLARING

- TOPOGRAFIË
- PERCEELGREN
- LOKATIE DWARSPROFIEL
- LAAGSPANNING DELTA
- HOOGSPANNING DELTA
- TELECOMMUNICATIE DELTA
- GAS HD DELTA
- GAS LD DELTA
- WATER DELTA
- DATATRANSPORT RPN
- PERLEIDING WATERSCHAP
- PERLEIDING GEMEENTE
- VRIEVERVALLEIDING GEMEENTE

KABELS EN LEIDINGEN ZIJN INDICATIEF WEERGEGEVEN  
DE WERKELIJKE LIGGING KAN AFWIJKEN



A		Wijziging b.o.k. en slootbodem		13-10-2014	WG
VERBOD	TECHNISCH	datum	gemaakt	gecheckt	gecheckt
<b>Waterschap Scheldestromen</b>					
<b>Maatregelen Nijss- en Hooglandpolder</b>					
<b>Fase 1</b>					
<b>Situatie</b>					
ontworpen	gemaakt	getoetst	gecheckt	gecheckt	gecheckt
ontworpen	JJR	IB	24-06-2014	getoetst	2
gemaakt	JJC	IB	24-06-2014	gecheckt	594 x 630
getoetst	JJC	IB	24-06-2014	gecheckt	1:2.000
BP-PRJ1169-01					<b>DEFINITIEF</b>

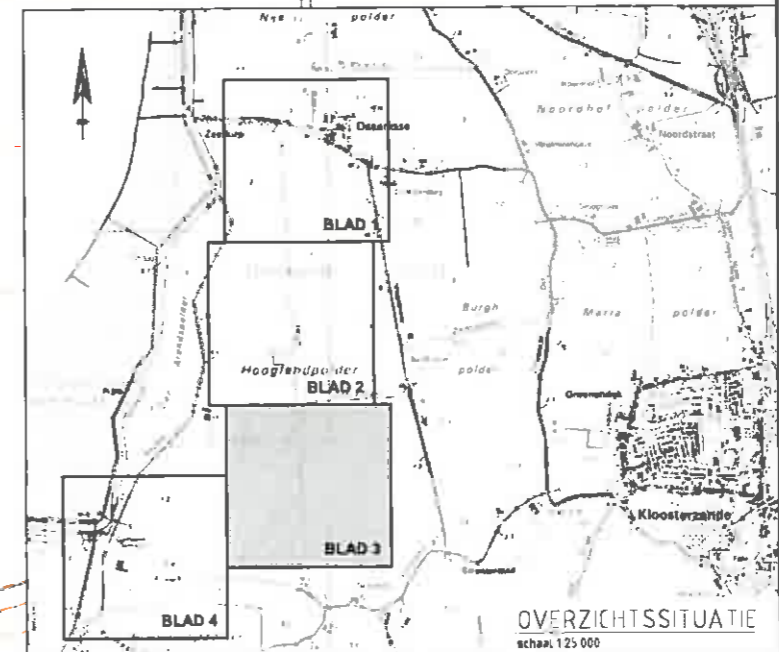


- TOPOGRAFIE
- PERCEELGREN
- LOKATIE DWARSPROFIEL
- LAAGSPANNING DELTA
- HOOGSPANNING DELTA
- TELECOMMUNICATIE DELTA
- GAS HD DELTA
- GAS LD DELTA
- WATER DELTA
- DATATRANSPORT KPN
- PERLEIDING WATERSCHAP
- PERLEIDING GEMEENTE
- VRIEVERVALLEIDING GEMEENTE




KABELS EN LEIDINGEN ZIJN INDICATIEF WEERGEGEVEN  
DE WERKELIJKE LIGGING KAN AFWIJKEN

VOOR VERVOLG ZIE BLAD 4

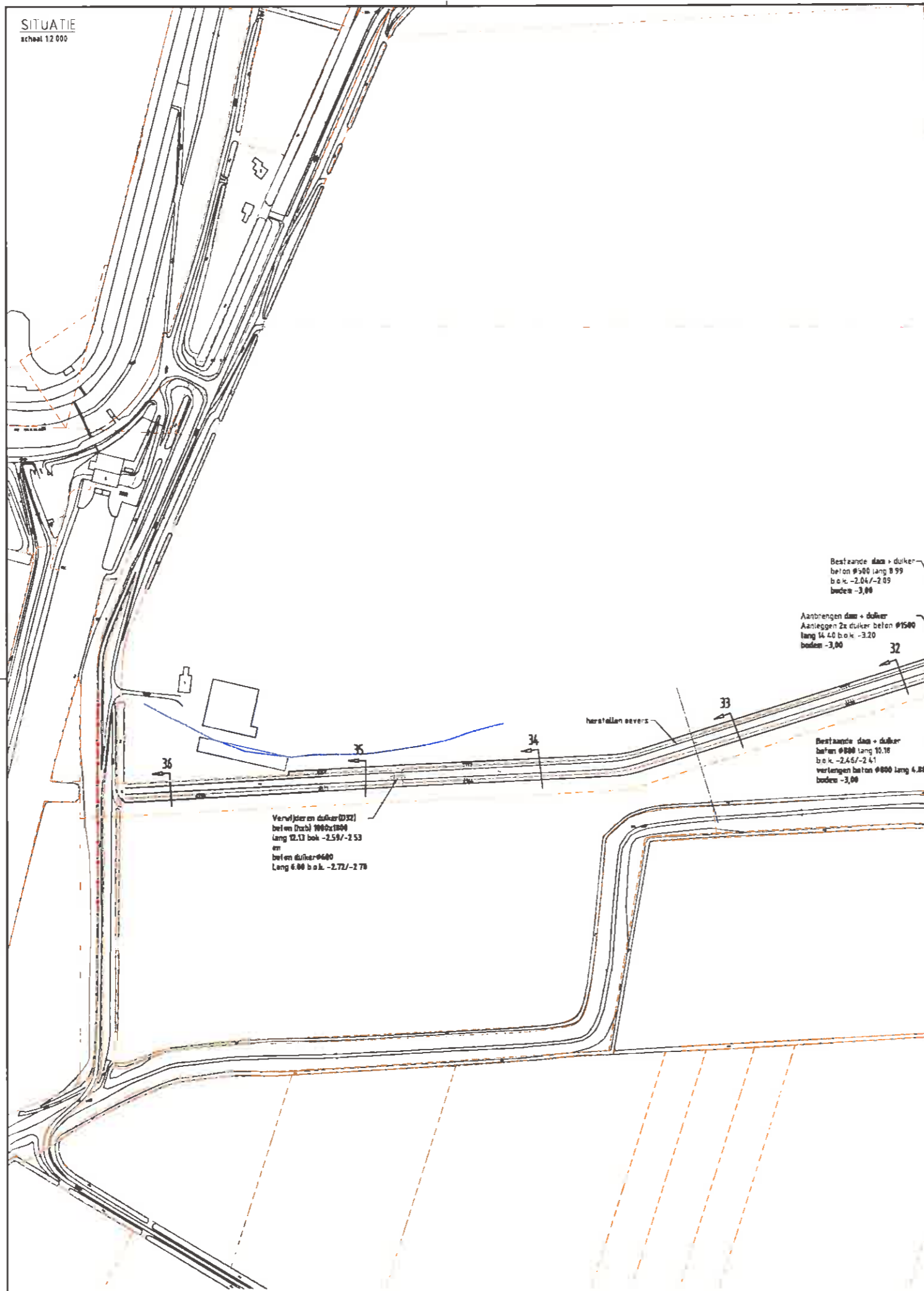


<b>Waterschap Scheldestromen</b>		
Maatregelen Nijs- en Hooglandpolder		
Fase 1 Situatie		
Projectnaam	Projectnummer	Projectlocatie
Opsteller	Beoordelaar	2. Definitieve fase
JJR	IB	24-06-2014
JJR	IB	24-06-2014
JJR	IB	24-06-2014
Projectnummer		1:2.000
BP-PRJ1169-01		<b>DEFINITIEF</b>

-  TOPOGRAFE
-  PERCEELGREN
-  LOKATIE DWARSPROFIEL
-  LAAGSPANNING DELTA
-  MIDDELSPANNING DELTA
-  TELECOMMUNICATIE DELTA
-  GAS HD DELTA
-  GAS LD DELTA
-  WATER DELTA
-  DATATRANSPORT KPN
-  PERSLIEDING WATERSCHAP
-  PERSLIEDING GEMEENTE
-  VRIJVERVALLEIDING GEMEENTE



KABELS EN LEIDINGEN ZIJN INDICATIEF WEERGEGEVEN  
DE WERKELIJKE LIGGING KAN AFWIJKEN



Bestaande dam + duiker  
beton Ø900 lang 8.99  
b.o.k. -2.04/-2.09  
bodem -3.00

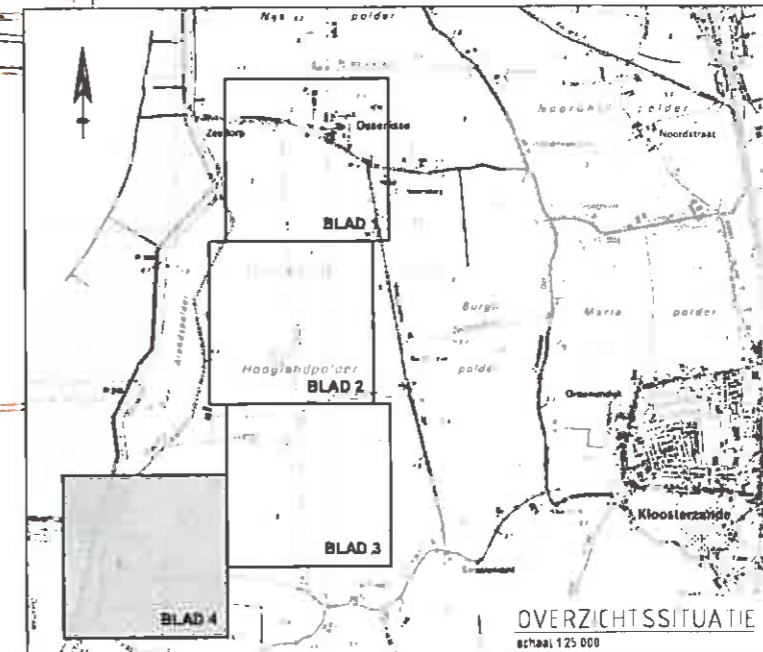
Aanbrengen dam + duiker  
Aanleggen 2x duiker beton Ø1500  
lang 14.40 b.o.k. -3.20  
bodem -3.00


Bestaande dam + duiker  
beton Ø800 lang 10.18  
b.o.k. -2.45/-2.41  
verlengen beton Ø800 lang 4.88  
bodem -3.00

Verwijderen duiker (Ø32)  
beton (DxL) 700x1800  
lang 12.13 b.o.k. -2.57/-2.53  
om  
beton duiker Ø400  
Lang 6.00 b.o.k. -2.72/-2.70

herstellen oever

VOOR VERVOLG ZIE BLAD 3



Waterschap Scheldestromen			
Maatregelen Nijs- en Hooglandpolder			
Fase 1 Situatie			
Project	Bestand	Revisie	2. Definitiefase
Uitvoerder	JJR	IB	24-06-2014
Ontwerper	JDC	IB	24-06-2014
Controleur	JDC	IB	24-06-2014
Projectnummer	BP-PRJ1169-01	Bladnummer	4
Bladnummer	1	Bladformaat	594 x 630
Schalen			1:2.000
DEFINITIEF			





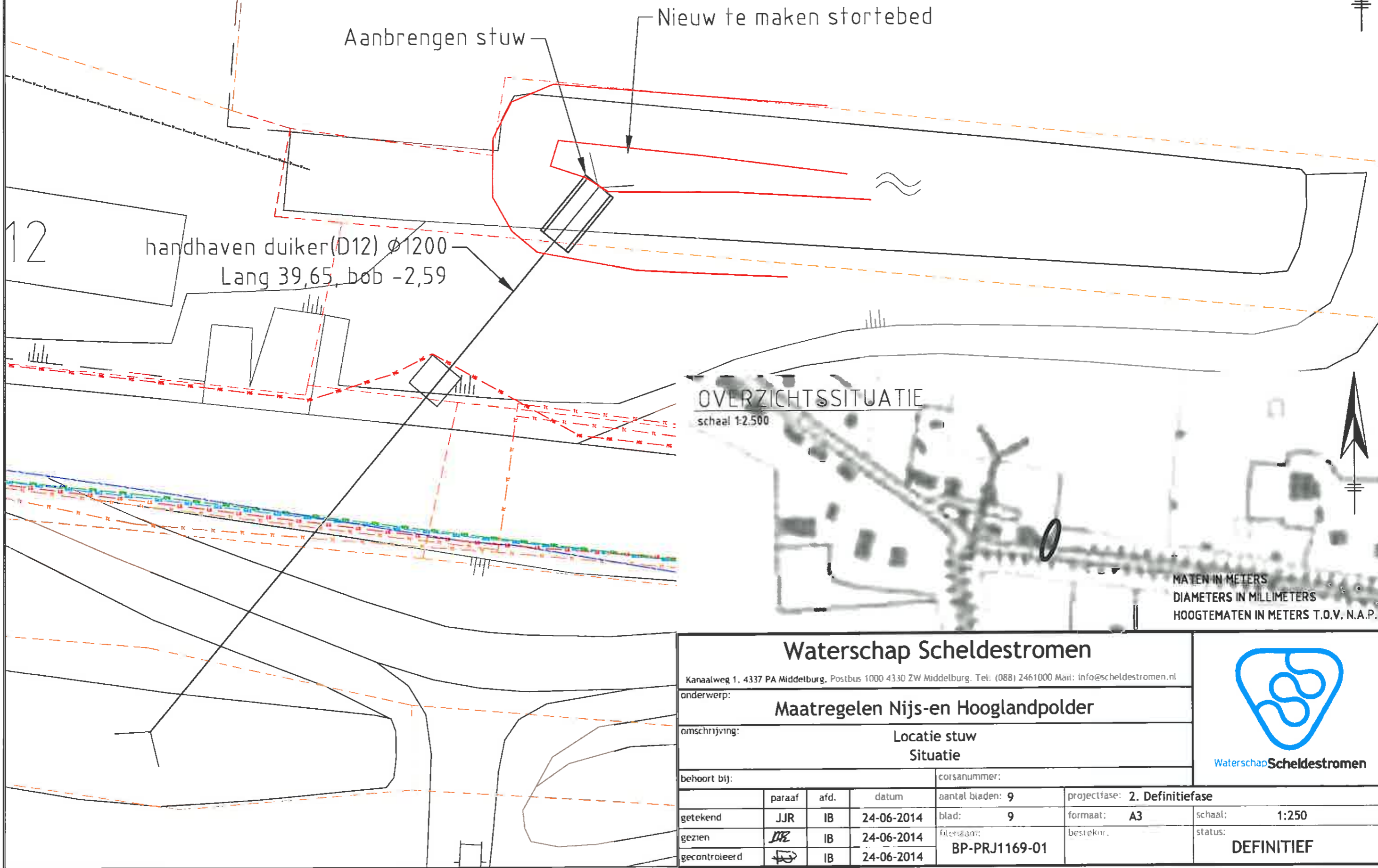






# SITUATIE

schaal 1:200



12

handhaven duiker (D12) Ø1200  
Lang 39,65, bob -2,59

Aanbrengen stuw

Nieuw te maken stortebed

## OVERZICHTSSITUATIE

schaal 1:2.500



MATEN IN METERS  
DIAMETERS IN MILLIMETERS  
HOOGTEMATEN IN METERS T.O.V. N.A.P.

### Waterschap Scheldestromen

Kanaalweg 1, 4337 PA Middelburg, Postbus 1000 4330 ZW Middelburg. Tel: (088) 2461000 Mail: info@scheldestromen.nl



Waterschap Scheldestromen

onderwerp:

Maatregelen Nijs-en Hooglandpolder

omschrijving:

Locatie stuw  
Situatie

behoort bij:

corsanummer:

getekend	paraaf	afd.	datum	aantal bladen: 9	projectfase: 2. Definitiefase
gezien	JJR	IB	24-06-2014	blad: 9	formaat: A3
gecontroleerd	<i>[Signature]</i>	IB	24-06-2014	filenaam: BP-PRJ1169-01	besteknr.
				schaal: 1:250	
				status: <b>DEFINITIEF</b>	





