



Hoogheemraadschap van  
**Delfland**

**Peilbesluiten Kralingerpolder, Oude Campspolder (gemeenten Midden-Delfland en Westland) en Foppenpolder (gemeente Midden-Delfland)**

Kenmerk VV : 1172488

Vergaderdatum : 4 juni 2015

Beleidsveld : Peilbesluiten

Agendapunt : H.03

**De Verenigde Vergadering van Delfland,**

op voordracht van dijkgraaf en hoogheemraden van 14 april 2015, kenmerk 38978;

gelezen het positieve advies van de commissie Stedelijk Water en Watersysteem;

overwegende dat:

- a) het in verband met de verplichting tot het hebben van een actueel peilbesluit in de Foppenpolder noodzakelijk is de peilen van de waterstand te herzien, dan wel opnieuw vast te stellen;
- b) de bij de instelling van de peilen betrokken belangen zijn onderzocht en afgewogen overeenkomstig de Toelichting op het peilbesluit Foppenpolder, die als onderbouwing van dit peilbesluit dient te worden aangemerkt;
- c) het ontwerp-peilbesluit volgens de Inspraakverordening Delfland na tijdige voorafgaande bekendmaking volgens de daartoe geldende voorschriften gedurende zes weken van 6 februari 2015 tot en met 20 maart 2015 voor de ingezetenen en belanghebbende natuurlijke en rechtspersonen in het beheersgebied van Delfland ter inzage heeft gelegen op het kantoor van het Hoogheemraadschap van Delfland en via elektronische bekendmaking op internet;
- d) tegen het ontwerp-peilbesluit binnen de gestelde termijn geen zienswijzen zijn ingebracht;

gelet op:

- a) het besluit van de Verenigde Vergadering van het Hoogheemraadschap van Delfland van 24 februari 2000 voor de vaststelling van de peilen van Foppenpolder, goedgekeurd door Gedeputeerde Staten van Zuid-Holland bij besluit van 27 juni 2005, kenmerk DWM/2000/6563;
- b) de bepalingen in de Waterschapswet, de Waterwet en de waterverordening Zuid-Holland;

**Besluit:**

- I. in te trekken het voornoemde peilbesluit Foppenpolder;
- II. de peilen van de waterstand en de daarbij behorende schouwpeilen en plaatsen van peilschalen in de Foppenpolder als volgt vast te stellen:

Peil-gebied	Gebiedsomschrijving	Peil (m t.o.v. NAP)	Schouwpeil (m t.o.v. NAP)	Plaats van de peilschaal
I	Hoofdpeilgebied, agrarisch	zomerpeil -2,90 winterpeil -3,00	-3,00	Inlaat Middelvliet, Gemaal Boonervliet
II	Ten noorden van de A20, agrarisch, infrastructuur en bebouwing aanwezig	-2,70	-2,70	Stuw bij Kortebeurt 16 A
III	Noordwesten van polder, bebouwing aanwezig	-2,51	-2,51	Stuw, noordoosten van peilgebied
IV	Ten zuiden van de A20, agrarisch, infrastructuur en bebouwing aanwezig	-2,95	-2,95	Gemaal Boonervliet
V	Vogelplas	Flexibel peil -2,90 +/- 10 cm	-2,90	Bij de stuw naar peilgebied I
VI	Ter hoogte van de Kortebeurt 15	-1,41	-1,41	


zoals op de bij dit besluit behorende kaart met tekeningnummer 20150403 nader is aangegeven, zulks onder de navolgende bepalingen:

- a) de schouwpeilen zullen worden aangeduid met 'SP' op de peilschalen op de in de bovenstaande tabel aangegeven plaats;
- b) flexibel peilbeheer in peilgebied V betekent dat het peil mag variëren tussen de aangegeven onder- en bovengrens, waarbij de variatie gedurende het gehele jaar wordt bepaald door natuurlijke omstandigheden waaronder neerslag en verdamping. Wanneer het peil de ondergrens onderschrijdt, zal water worden ingelaten uit peilgebied I, echter niet meer dan nodig is om overschrijding van de ondergrens te voorkomen. Wanneer het peil de bovengrens overschrijdt of – te beoordelen naar de te verwachten neerslag – zal gaan overschrijden, wordt via de stuw het overtollige water afgelaten naar het naastliggende lagere peilgebied, echter niet meer dan nodig is om de overschrijding van de bovengrens te voorkomen;
- c) de overgang van zomerpeil naar winterpeil zal als regel plaatsvinden in de loop van de maanden september en oktober, de overgang van winterpeil naar zomerpeil in de loop van de maanden maart tot en met mei. Daarbij worden weersgesteldheid en verloop van de freatische grondwaterstand ter plaatse in aanmerking genomen;
- d) het peilbesluit treedt in werking met ingang van de achtste dag na de openbare bekendmaking van het besluit.

Aldus besloten in de openbare vergadering van 4 juni 2015


De Verenigde Vergadering voornoemd,

de Secretaris,



mr. drs. P.I.M. van den Wijngaart

de Voorzitter,



mr. M.A.P. van Haersma Buma

**Peilbesluiten Kralingerpolder, Oude Campspolder (gemeenten Midden-Delfland en Westland) en Foppenspolder (gemeente Midden-Delfland)**

Kenmerk VV : 1172488

Vergaderdatum : 4 juni 2015

Beleidsveld : Peilbesluiten

Agendapunt : H.03

**De Verenigde Vergadering van Delfland,**

op voordracht van dijkgraaf en hoogheemraden van 14 april 2015, kenmerk 38978;

gelezen het positieve advies van de commissie Stedelijk Water en Watersysteem;

overwegende dat:

- a) het in verband met de verplichting tot het hebben van een actueel peilbesluit voor de Oude Campspolder noodzakelijk is de peilen van de waterstand te herzien, dan wel opnieuw vast te stellen;
- b) de bij de instelling van de peilen betrokken belangen zijn onderzocht en afgewogen overeenkomstig de Toelichting op het peilbesluit Oude Campspolder, die als onderbouwing van dit peilbesluit dient te worden aangemerkt;
- c) het ontwerp-peilbesluit volgens de Inspraakverordening Delfland na tijdige voorafgaande bekendmaking volgens de daartoe geldende voorschriften gedurende zes weken van 6 februari 2015 tot en met 20 maart 2015 voor de ingezetenen en belanghebbende natuurlijke en rechtspersonen in het beheersgebied van Delfland ter inzage heeft gelegen op het kantoor van het Hoogheemraadschap van Delfland en via elektronische bekendmaking op internet;
- d) tegen het ontwerp-peilbesluit binnen de gestelde termijn geen zienswijzen zijn ingebracht;

gelet op:

- a) het besluit van de Verenigde Vergadering van het Hoogheemraadschap van Delfland van 24 februari 2000 voor de vaststelling van de peilen van Oude Campspolder, goedgekeurd door Gedeputeerde Staten van Zuid-Holland bij besluit van 28 juni 2005, kenmerk DWM/2000/6564;
- b) de bepalingen in de Waterschapswet, de Waterwet en de waterverordening Zuid-Holland;

**Besluit:**

- I. in te trekken het voornoemde peilbesluit van Oude Campspolder;
- II. de peilen van de waterstand en de daarbij behorende schouwpeilen en plaatsen van peilschalen in Oude Campspolder als volgt vast te stellen:

Peil-gebied	Gebiedsomschrijving	Peil (m t.o.v. NAP)	Schouwpeil (m t.o.v.NAP)	Plaats van de peilschaal
I	Hoofdpeilgebied, glastuinbouw	-1,80	-1,80	Gemaal westgaag, ten oosten ter hoogte van Scheeweg
II	Noordwesten, A20, bebouwing	-1,40	-1,40	Stuw Kapelland
III	Noordoosten, glastuinbouw	-1,57	-1,57	Inlaat ten noorden
IV	Plas van Buuren, waterberging	-2,55	-2,55	Gemaal

zoals op de bij dit besluit behorende kaart met tekeningnummer 20150405 nader is aangegeven, zulks onder de navolgende bepalingen:

- a) de schouwpeilen zullen worden aangeduid met 'SP' op de peilschalen op de in de bovenstaande tabel aangegeven plaats;
- b) het peilbesluit treedt in werking met ingang van de achtste dag na de openbare bekendmaking van het besluit.

Aldus besloten in de openbare vergadering van 4 juni 2015


De Verenigde Vergadering voornoemd,

de Secretaris,



mr. drs. P.I.M. van den Wijngaart

de Voorzitter,



mr. M.A.P. van Haersma Buma



Hoogheemraadschap van  
**Delfland**

**Peilbesluiten Kralingerpolder, Oude Campspolder (gemeenten Midden-Delfland en Westland) en Foppenspolder (gemeente Midden-Delfland)**

Kenmerk VV : 1172488

Vergaderdatum : 4 juni 2015

Beleidsveld : Peilbesluiten

Agendapunt : H.03

**De Verenigde Vergadering van Delfland,**

op voordracht van dijkgraaf en hoogheemraden van 14 april 2015, kenmerk 38978;

gelezen het positieve advies van de commissie Stedelijk Water en Watersysteem;

overwegende dat:

- a) het in verband met de verplichting tot het hebben van een actueel peilbesluit voor de Kralingerpolder noodzakelijk is de peilen van de waterstand te herzien, dan wel opnieuw vast te stellen;
- b) de bij de instelling van de peilen betrokken belangen zijn onderzocht en afgewogen overeenkomstig de Toelichting op het peilbesluit Kralingerpolder, die als onderbouwing van dit peilbesluit dient te worden aangemerkt;
- c) het ontwerp-peilbesluit volgens de Inspraakverordening Delfland na tijdige voorafgaande bekendmaking volgens de daartoe geldende voorschriften gedurende zes weken van 6 februari 2015 tot en met 20 maart 2015 voor de ingezetenen en belanghebbende natuurlijke en rechtspersonen in het beheersgebied van Delfland ter inzage heeft gelegen op het kantoor van het Hoogheemraadschap van Delfland en via elektronische bekendmaking op internet;
- d) tegen het ontwerp-peilbesluit binnen de gestelde termijn geen zienswijzen zijn ingebracht;

gelet op:

- a) het besluit van de Verenigde Vergadering van het Hoogheemraadschap van Delfland van 24 februari 2000 voor de vaststelling van de peilen van Kralingerpolder, goedgekeurd door Gedeputeerde Staten van Zuid-Holland bij besluit van 28 juni 2005, kenmerk DWM/2000/6565;
- b) de bepalingen in de Waterschapswet, de Waterwet en de waterverordening Zuid-Holland;

**Besluit:**

- I. in te trekken het voornoemde peilbesluit van Kralingerpolder;
- II. de peilen van de waterstand en de daarbij behorende schouwpeilen en plaatsen van peilschalen in Kralingerpolder als volgt vast te stellen:

Peil-gebied	Gebiedsomschrijving	Peil (m t.o.v. NAP)	Schouwpeil (m t.o.v. NAP)	Plaats van de peilschaal
I	Noordelijk peilgebied, glastuinbouw	-2,35	-2,35	Stuw Scheeweg 11, stuw Kreekrug/Potterpad
II	Zuidelijk peilgebied, agrarisch	-2,35	-2,35	Scheeweg / Kreekrug oost
III	Zuidelijk peilgebied, agrarisch	-2,45	-2,45	Twee inlaten langs Burgerdijkseweg,
IV	Noordwestelijk peilgebied, glastuinbouw	-2,60	-2,60	naast poldergemaal, zuidelijke hoofdwatergang
V	Noordwestelijk peilgebied, glastuinbouw	-2,20	-2,20	achterzijde poldergemaal, noordelijke hoofdwatergang
VI	Westelijk peilgebied glastuinbouw	-2,35	-2,35	Instream gemaal
VII	Kraaiennest, noordplas	-2,60	-2,60	stuw langs Burgerdijkseweg en
VIII	Kraaiennest, zuidplas	-3,60	-3,60	achter Burgerdijkseweg 18, langs fietspad Kralingerpad
IX	Kraaiennest, westplas	-2,60	-2,60	Tegenover Scheeweg 9, nabij voetgangersbruggetje

zoals op de bij dit besluit behorende kaart met tekeningnummer 20150404 nader is aangegeven, zulks onder de navolgende bepalingen:

- a) de schouwpeilen zullen worden aangeduid met 'SP' op de peilschalen op de in de bovenstaande tabel aangegeven plaats;
- b) het peilbesluit treedt in werking met ingang van de achtste dag na de openbare bekendmaking van het besluit.

Aldus besloten in de openbare vergadering van 4 juni 2015


De Verenigde Vergadering voornoemd,

de Secretaris,



mr. drs. P.I.M. van den Wijngaart

de Voorzitter,



mr. M.A.P. van Haersma Buma