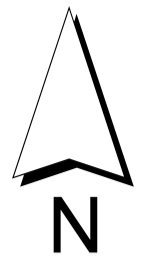

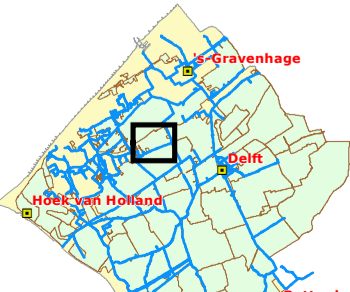


Legenda

- Gemaal
- Stuw
- Dichte dam
- Duiker
- Boezemwatergang
- Polderwatergang
- Peilgebiedsgrens
- Gebouw / Huis
- Warenhuis
- Waterberging
- Gebieden met afwijkende peilen

VIII Peilgebiednummer
 -1,80 Peil (in m t.o.v. NAP)



 Hoogheemraadschap van Delfland	Postbus 3061 2601 DB Delft	Telefoon : (015) 260 81 08	www.hhdelfland.nl twitter.com/hhdelfland
	Kaart behorende bij Peilbesluit Wippolder vastgesteld op 4 juni 2015		
Formaat : A1	Programma : Voldoende Water	Datum : 22-10-2014	
Schaal : 1:5.000	Revisie datum : 22-10-2014	Getekend : SR	
Tekeningsnummer : 20141022			

Proclaimer: Delfland doet er alles aan om de afgebeelde gegevens actueel en juist te houden. Delfland staat open voor opmerkingen of ideeën. Heeft u suggesties voor verbeteringen, opmerkingen of komt u fouten of verouderde informatie tegen, dan stellen wij uw reactie bijzonder op prijs. GIS@hhdelfland.nl.

Topografische ondergrond: © De auteursrechten en databankrechten zijn voorbehouden aan de Topografische Dienst Kadaster, Emmen, 2008