















Legenda

-  Gemaal
-  Stuw
-  Dichte dam
-  Duiker
-  Boezemwatergang
-  Polderwatergang
-  Peilgebiedsgrens
-  Gebouw / Huis
-  Warenhuis
-  Gebied met afwijkend peil
-  II +0,05
-  Code peilgebied
-  Peil (in m t.o.v. NAP)



 Hoogheemraadschap van Delfland	Postbus 3061 2601 DB Delft	Telefoon : (015) 260 81 08	www.hhdelfland.nl twitter.com/hhdelfland
	Kaart behorende bij Peilbesluit polder Hoek van Holland vastgesteld op 4 juni 2015		
Formaat : A1	Programma : Voldoende Water	Datum : 10-12-2014	
Schaal : 1:5.000	Revisie datum : 10-12-2014	Getekend : SR	
	Tekeningnummer : 20141210		