



Hoogheemraadschap van
Delfland

Peilbesluiten Nieuwland en Noordland, polder Hoek van Holland, Wippolder en Kerkpolder-Noord (gemeenten Westland, Rotterdam, Den Haag, Midden-Delfland en Delft)

Kenmerk VV : 1172502

Vergaderdatum : 4 juni 2015

Beleidsveld : Peilbesluiten

Agendapunt : H.04

De Verenigde Vergadering van Delfland,

op voordracht van dijkgraaf en hoogheemraden van 14 april 2015, kenmerk 38979;

gelezen het positieve advies van de commissie Stedelijk Water en Watersysteem;

overwegende dat:

- a) het in verband met de verplichting tot het hebben van een actueel peilbesluit in Nieuwland en Noordland noodzakelijk is de peilen van de waterstand te herzien, dan wel opnieuw vast te stellen;
- b) de bij de instelling van de peilen betrokken belangen zijn onderzocht en afgewogen overeenkomstig de Toelichting op het Peilbesluit Nieuwland en Noordland, die als onderbouwing van dit peilbesluit dient te worden aangemerkt;
- c) het ontwerp-peilbesluit volgens de Inspraakverordening Delfland na tijdige voorafgaande bekendmaking volgens de daartoe geldende voorschriften gedurende zes weken van 6 februari 2015 tot en met 20 maart 2015 voor de ingezetenen en belanghebbende natuurlijke en rechtspersonen in het beheersgebied van Delfland ter inzage heeft gelegen op het kantoor van het Hoogheemraadschap van Delfland en via elektronische bekendmaking op internet;
- d) tegen het ontwerp-peilbesluit binnen de gestelde termijn geen zienswijzen zijn ingebracht;

gelet op:

- a) het besluit van de Verenigde Vergadering van het Hoogheemraadschap van Delfland van 17 maart 2005 voor de vaststelling van de peilen van Nieuwland en Noordland, goedgekeurd door Gedeputeerde Staten van Zuid-Holland bij besluit van 27 juni 2005, kenmerk DGWM/2005/6040;
- b) de bepalingen in de Waterschapswet, de Waterwet en de waterverordening Zuid-Holland;

Besluit:

- I. in te trekken het voornoemde peilbesluit Nieuwland en Noordland;
- II. de peilen van de waterstand en de daarbij behorende schouwpeilen en plaatsen van peilschalen in Nieuwland en Noordland als volgt vast te stellen:

Peil-gebied	Gebiedsomschrijving	Peil (m t.o.v. NAP)	Schouwpeil (m t.o.v. NAP)	Plaats van de peilschaal
I	Hoofdpeilgebied	Vast peil +0,05	+0,05	Bij de Nieuwlandse molen
II	Ten oosten van Nieuwlandse molen	Vast peil -0,40	-0,40	Bij oostelijk gemaal nabij hoek Nieuwlandsedijk en Nieuwlandseduin aan de Krimslot
III	Ten westen van Nieuwlandse molen	Vast peil -0,40	-0,40	Bij westelijk gemaal nabij hoek Nieuwlandse-dijk en Nieuwlandseduin aan de Krimslot
IV	Gebied Nieuwlandsedijk	Vast peil +0,20	+0,20	Bij stuw nabij Nieuwlandseweg
V	Vakantieparken Jagtveld en Vlugtenburg	Vast peil +0,40	+0,40	In watergang bij 't Louwtje
VII	Tussen Noordlandse weg en Noordlandselaan	Vast peil +0,45	+0,45	Bij stuw Noordlandse weg
IX	Westelijk glastuinbouwgebied	Vast peil +0,45	+0,45	Bij stuw nabij hoek Nieuwlandsedijk - Steenburchweg
X	Gebied tussen Nieuwlandse polderweg en Maasdijk	Vast peil +0,22	+0,22	Bij stuw tussen Dirk van den Burgweg en Kapittelland
XI	Glastuinbouwgebied Buiten Nieuwland	Vast peil +0,48	+0,48	Bij stuw aan Dwarshaak
XII	Bedrijventerrein de Haak	Vast peil -0,10	-0,10	Bij stuw aan Bonnenweg
XIII	Noordelijk deel Buiten Nieuwland	Vast peil -0,08	-0,08	Bij stuw aan Bonnenweg
XIV	De Rel	Vast peil -0,43	-0,43	Bij stuw nabij hoek Bonnenweg - Hoeksebaan
XVI	Duynparc De Heeren van 's Gravensande	Vast peil +0,75	+0,75	Nabij hoek Noordlandselaan en Nieuwlandsedijk
XVII	Ten oosten van hoek Maasdijk - Noordlandseweg	Vast peil +0,41	+0,41	Bij stuw aan Maasdijk
XVIII	Gebied L'Avenue	flexibel peil met bovengrens +0,30 ondergrens +0,20 bergingsgrens +0,75	+0,30	Bij stuw nabij Leen van Ooijenweg
XIX	Camping Hoek van Holland	Vast peil +0,57	+0,57	Bij stuw nabij hoek Noordlandsepad - Kaapweg
XX	De Krimslot	Vast peil +0,20	+0,20	Bij gemaal aan Prins Hendrikweg

zoals op de bij dit besluit behorende kaart met tekeningnummer 20141121 nader is aangegeven, zulks onder de navolgende bepalingen:

- a) de schouwpeilen zullen worden aangeduid met 'SP' op de peilschalen op de in de bovenstaande tabel aangegeven plaats;
- b) flexibel peilbeheer in peilgebied XVIII betekent dat het peil mag variëren tussen de aangegeven onder- en bovengrens, waarbij de variatie gedurende het gehele jaar wordt bepaald door natuurlijke omstandigheden waaronder neerslag en verdamping. Wanneer het peil de ondergrens onderschrijdt, zal water worden ingelaten uit peilgebied IX, echter niet meer dan nodig is om onderschrijding van de ondergrens te voorkomen. Wanneer het peil de bovengrens overschrijdt of – te beoordelen naar de te verwachten neerslag – zal gaan overschrijden, wordt via de stuw het overtollige water afgelaten naar het naastliggende lagere peilgebied, echter niet meer dan nodig is om de overschrijding van de bovengrens te voorkomen;
- c) de bergingsgrens in peilgebied XVIII betekent dat het gebied een bergingsfunctie voor de polder heeft en het peil onder natte omstandigheden mag stijgen tot de aangegeven bergingsgrens;
- d) het peilbesluit treedt in werking met ingang van de achtste dag na de openbare bekendmaking van het besluit.

Aldus besloten in de openbare vergadering van 4 juni 2015

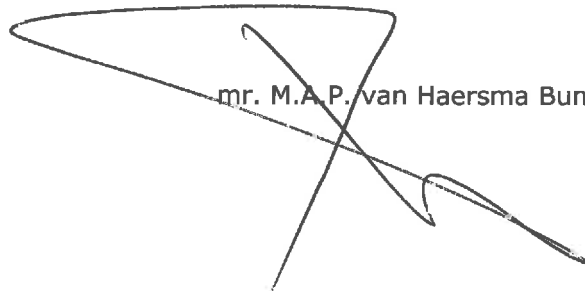
De Verenigde Vergadering voornoemd,

de Secretaris,



mr. drs. P.I.M. van den Wijngaart

de Voorzitter,



mr. M.A.P. van Haersma Burna

Peilbesluiten Nieuwland en Noordland, polder Hoek van Holland, Wippolder en Kerkpolder-Noord (gemeenten Westland, Rotterdam, Den Haag, Midden-Delfland en Delft)

Kenmerk VV : 1172502

Vergaderdatum : 4 juni 2015

Beleidsveld : Peilbesluiten

Agendapunt : H.04

De Verenigde Vergadering van Delfland,

op voordracht van dijkgraaf en hoogheemraden van 14 april 2015, kenmerk 38979;

gelezen het positieve advies van de commissie Stedelijk Water en Watersysteem;

overwegende dat:

- a) het in verband met de verplichting tot het hebben van een actueel peilbesluit voor polder Hoek van Holland noodzakelijk is de peilen van de waterstand te herzien, dan wel opnieuw vast te stellen;
- b) de bij de instelling van de peilen betrokken belangen zijn onderzocht en afgewogen overeenkomstig de Toelichting op het Peilbesluit polder Hoek van Holland, die als onderbouwing van dit peilbesluit dient te worden aangemerkt;
- c) het ontwerp-peilbesluit volgens de Inspraakverordening Delfland na tijdige voorafgaande bekendmaking volgens de daartoe geldende voorschriften gedurende zes weken van 6 februari 2015 tot en met 20 maart 2015 voor de ingezetenen en belanghebbende natuurlijke en rechtspersonen in het beheersgebied van Delfland ter inzage heeft gelegen op het kantoor van het Hoogheemraadschap van Delfland en via elektronische bekendmaking op internet;
- d) tegen het ontwerp-peilbesluit binnen de gestelde termijn geen zienswijzen zijn ingebracht;

gelet op:

- a) het besluit van de Verenigde Vergadering van het Hoogheemraadschap van Delfland van 17 maart 2005 voor de vaststelling van de peilen van polder Hoek van Holland, goedgekeurd door Gedeputeerde Staten van Zuid-Holland bij besluit van 28 juni 2005, kenmerk DGWM/2005/6041;
- b) de bepalingen in de Waterschapswet, de Waterwet en de waterverordening Zuid-Holland;

Besluit:

- I. in te trekken het voornoemde peilbesluit van polder Hoek van Holland;
- II. de peilen van de waterstand en de daarbij behorende schouwpeilen en plaatsen van peilschalen in polder Hoek van Holland als volgt vast te stellen:

Peil-gebied	Gebiedsomschrijving	Peil (m t.o.v. NAP)	Schouwpeil (m t.o.v. NAP)	Plaats van de peilschaal
I	Hoekse Bosjes	Flexibel peil met bovengrens +1,33 en ondergrens vrij	+1,33	Nabij hoek Doornstraat - 's-Gravezandseweg
II	Bebouwde korn	+0,05	+0,05	bij poldergemaal


zoals op de bij dit besluit behorende kaart met tekeningnummer 20141210 nader is aangegeven, zulks onder de navolgende bepalingen:

- a) de schouwpeilen zullen worden aangeduid met 'SP' op de peilschalen op de in de bovenstaande tabel aangegeven plaats;
- b) flexibel peilbeheer in peilgebied I betekent dat het peil mag variëren tussen de aangegeven onder- en bovengrens, waarbij de variatie gedurende het gehele jaar wordt bepaald door natuurlijke omstandigheden waaronder neerslag en verdamping. De ondergrens is vrij, aanvoer van water is ongewenst. Wanneer het peil de bovengrens overschrijdt, wordt via de stuw het overtollige water afgelaten naar het naastliggende lagere peilvak, echter niet meer dan nodig is om de overschrijding van de bovengrens te voorkomen;
- c) het peilbesluit treedt in werking met ingang van de achtste dag na de openbare bekendmaking van het besluit.

Aldus besloten in de openbare vergadering van 4 juni 2015


De Verenigde Vergadering voornoemd,

de Secretaris,



mr. drs. P.I.M. van den Wijngaart

de Voorzitter,



mr. M.A.P. van Haersma Buma

Peilbesluiten Nieuwland en Noordland, polder Hoek van Holland, Wippolder en Kerkpolder-Noord (gemeenten Westland, Rotterdam, Den Haag, Midden-Delfland en Delft)

Kenmerk VV : 1172502

Vergaderdatum : 4 juni 2015

Beleidsveld : Peilbesluiten

Agendapunt : H.04

De Verenigde Vergadering van Delfland,

op voordracht van dijkgraaf en hoogheemraden van 14 april 2015, kenmerk 38979;

gelezen het positieve advies van de commissie Stedelijk Water en Watersysteem;

overwegende dat:

- a) het in verband met de verplichting tot het hebben van een actueel peilbesluit voor de Wippolder noodzakelijk is de peilen van de waterstand te herzien, dan wel opnieuw vast te stellen;
- b) de bij de instelling van de peilen betrokken belangen zijn onderzocht en afgewogen overeenkomstig de Toelichting op het Peilbesluit Wippolder, die als onderbouwing van dit peilbesluit dient te worden aangemerkt;
- c) het ontwerp-peilbesluit volgens de Inspraakverordening Delfland na tijdige voorafgaande bekendmaking volgens de daartoe geldende voorschriften gedurende zes weken van 6 februari 2015 tot en met 20 maart 2015 voor de ingezetenen en belanghebbende natuurlijke en rechtspersonen in het beheersgebied van Delfland ter inzage heeft gelegen op het kantoor van het Hoogheemraadschap van Delfland en via elektronische bekendmaking op internet;
- d) tegen het ontwerp-peilbesluit binnen de gestelde termijn geen zienswijzen zijn ingebracht;

gelet op:

- c) het besluit van de Verenigde Vergadering van het Hoogheemraadschap van Delfland van 25 november 1999 voor de vaststelling van de peilen van Wippolder, goedgekeurd door Gedeputeerde Staten van Zuid-Holland bij besluit van 28 juni 2000, kenmerk DWM/2000/6741A;
- d) de bepalingen in de Waterschapswet, de Waterwet en de waterverordening Zuid-Holland;

Besluit:

- I. in te trekken het voornoemde peilbesluit van de Wippolder;
- II. de peilen van de waterstand en de daarbij behorende schouwpeilen en plaatsen van peilschalen in de Wippolder als volgt vast te stellen:

Peil-gebied	Gebiedsomschrijving	Peil (m t.o.v. NAP)	Schouwpeil (m t.o.v. NAP)	Plaats van de peilschaal
I	hoofdpeilgebied	-0,80	-0,80	Bij gemaal
II	Waterberging Marcuslaan	-1,50	-1,50	Nabij waterberging Marcuslaan
III	graslandgebied	-1,12	-1,12	Nabij hoek Erasmusweg - Ambachtsweg
IV	uitbreiding woningbouw Erasmusveld	-1,07	-1,07	Bij stuw tussen Martinus Nijhofweg en Erasmusweg
VI	Oostelijk deel Noordweg	-0,50	-0,50	Nabij hoek Zevenwoudenlaan en Noordweg
VII	Rhyenhof	-1,20	-1,20	Bij stuw tussen Martinus Nijhofweg en Erasmusweg

zoals op de bij dit besluit behorende kaart met tekeningnummer 20141022 nader is aangegeven, zulks onder de navolgende bepalingen:

- a) de schouwpeilen zullen worden aangeduid met 'SP' op de peilschalen op de in de bovenstaande tabel aangegeven plaats;
- b) het peilbesluit treedt in werking met ingang van de achtste dag na de openbare bekendmaking van het besluit.

Aldus besloten in de openbare vergadering van 4 juni 2015


De Verenigde Vergadering voornoemd,

de Secretaris,



mr. drs. P.I.M. van den Wijngaart

de Voorzitter,



mr. M.A.P. van Haersma Buma



Hoogheemraadschap van
Delfland

Peilbesluiten Nieuwland en Noordland, polder Hoek van Holland, Wippolder en Kerkpolder-Noord (gemeenten Westland, Rotterdam, Den Haag, Midden-Delfland en Delft)

Kenmerk VV : 1172502

Vergaderdatum : 4 juni 2015

Beleidsveld : Peilbesluiten

Agendapunt : H.04

De Verenigde Vergadering van Delfland,

op voordracht van dijkgraaf en hoogheemraden van 14 april 2015, kenmerk 38979;

gelezen het positieve advies van de commissie Stedelijk Water en Watersysteem;

overwegende dat:

- a) het in verband met de verplichting tot het hebben van een actueel peilbesluit voor Kerkpolder-Noord noodzakelijk is de peilen van de waterstand te herzien, dan wel opnieuw vast te stellen;
- b) de bij de instelling van de peilen betrokken belangen zijn onderzocht en afgewogen overeenkomstig de Toelichting op het Peilbesluit Kerkpolder-Noord, die als onderbouwing van dit peilbesluit dient te worden aangemerkt;
- c) het ontwerp-peilbesluit volgens de Inspraakverordening Delfland na tijdige voorafgaande bekendmaking volgens de daartoe geldende voorschriften gedurende zes weken van 6 februari 2015 tot en met 20 maart 2015 voor de ingezetenen en belanghebbende natuurlijke en rechtspersonen in het beheersgebied van Delfland ter inzage heeft gelegen op het kantoor van het Hoogheemraadschap van Delfland en via elektronische bekendmaking op internet;
- d) tegen het ontwerp-peilbesluit binnen de gestelde termijn geen zienswijzen zijn ingebracht;

gelet op:

- a) het besluit van de Verenigde Vergadering van het Hoogheemraadschap van Delfland van 17 maart 2005 voor de vaststelling van de peilen van Kerkpolder-Noord, goedgekeurd door Gedeputeerde Staten van Zuid-Holland bij besluit van 28 juni 2005;
- b) de bepalingen in de Waterschapswet, de Waterwet en de waterverordening Zuid-Holland;

Besluit:

- I. in te trekken het voornoemde peilbesluit van Kerkpolder-Noord;
- II. de peilen van de waterstand en de daarbij behorende schouwpeilen en plaatsen van peilschalen in Kerkpolder-Noord als volgt vast te stellen:

Peil-gebied	Gebiedsomschrijving	Peil (m t.o.v. NAP)	Schouwpeil (m t.o.v. NAP)	Plaats van de peilschaal
I	hoofdpeilgebied	-3,10	-3,10	Bij gemaal aan Tramkade
II	sportvelden s.v. Den Hoorn	-2,50	-2,50	Bij stuw aan Tramkade
III	Sportcentrum den hoorn en parkeerterreinen	-1,90	-1,90	Bij stuw aan Tanthofkade
IV	omgeving Zuidhoornseweg	-1,60	-1,60	Bij stuw aan Tanthofkade
V	Tramkade 10 en 11	-1,40	-1,40	Bij stuw aan Tramkade
VI	Noordelijk deel	-1,20	-1,20	Bij stuw aan Tanthofkade

zoals op de bij dit besluit behorende kaart met tekeningnummer 20141010 nader is aangegeven, zulks onder de navolgende bepalingen:

- a) de schouwpeilen zullen worden aangeduid met 'SP' op de peilschalen op de in de bovenstaande tabel aangegeven plaats;
- b) het peilbesluit treedt in werking met ingang van de achtste dag na de openbare bekendmaking van het besluit.

Aldus besloten in de openbare vergadering van 4 juni 2015


De Verenigde Vergadering voornoemd,

de Secretaris,



mr. drs. P.I.M. van den Wijngaart

de Voorzitter,



mr. M.A.P. van Maersma Buma