



















Legenda

- | | | | | |
|--|--|--|---|---|
|  Route 2e etappe |  451-O-01-D |  451-O-01-F |  447-O-01 Doorgaand verkeer Gouda/N228 |  503-O-01 Goudse Poort |
|  Afsluitingen |  451-O-01-B |  503-O-02-A |  451-O-01 N207 (zuid) |  503-O-02 |
|  Parkeerverboden binnen Ring 1 |  451-O-01-C |  503-O-02-B |  451-O-02 Ontsluiting Gouderak |  511-O-01 N207 (noord) |
|  Gebiedsovergang |  451-O-01-E | | | |
|  Kruispuntnummer | | | | |

BasisVerkeersPlan Tour de France

Overzicht sector 3

opdrachtgever:
Projectorganisatie
Tour de France / Gem. Utrecht



datum: 3-4-2015
schaal (A3): 1:13,728



D03091.000021

0 200 400 Meters

WO