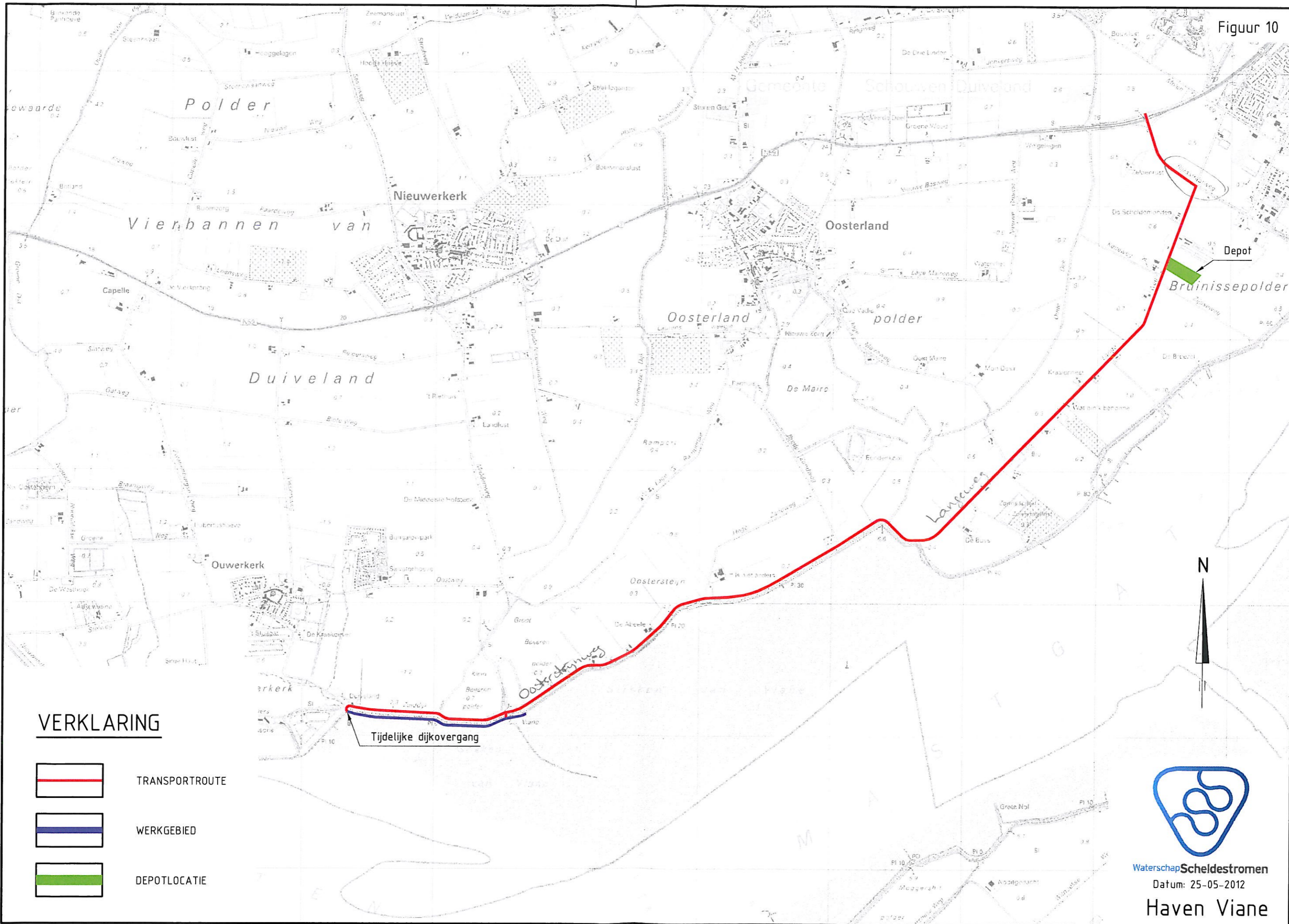





Figuur 10



**VERKLARING**

-  TRANSPORTROUTE
-  WERKGEBIED
-  DEPOTLOCATIE

Tijdelijke dijkovergang



Waterschap Scheldestromen  
 Datum: 25-05-2012  
 Haven Viane

Topografische ondergrond: (a) Topografische Dienst; (b) cadastre; (c) Regionale Samenwerkingsverband Zeeland; GBKN

FILENAME: G:\VERLENINGWERK\BESLUITEN\VIANE\ONTWERP\TRAFFIC\HAVEN\_VIANE\_DWG  
 PLOTDATER: 5/25/2012 14:48