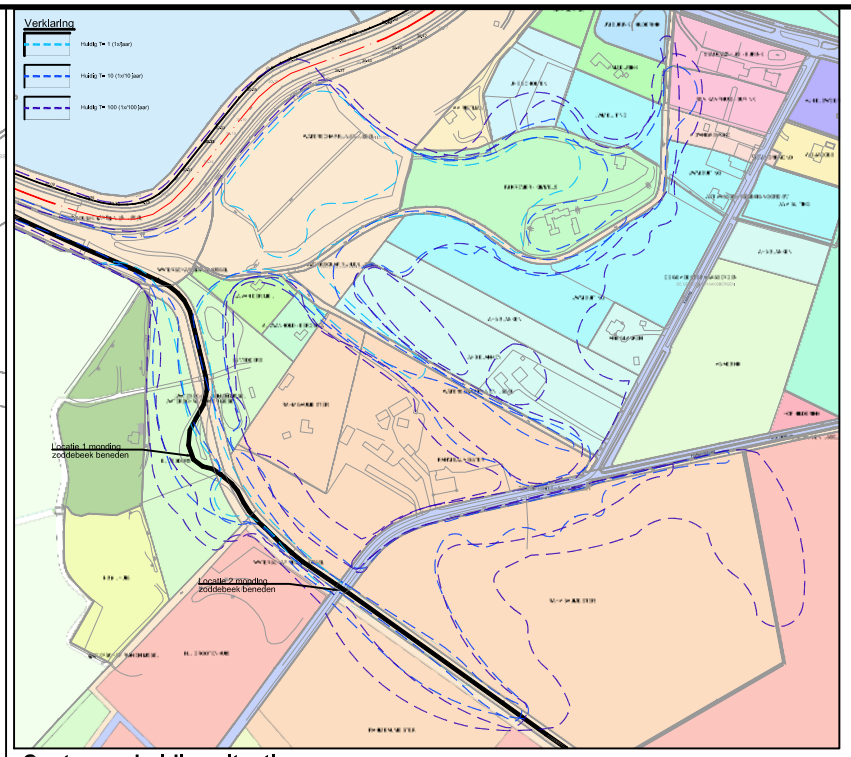

Contouren huidige situatie

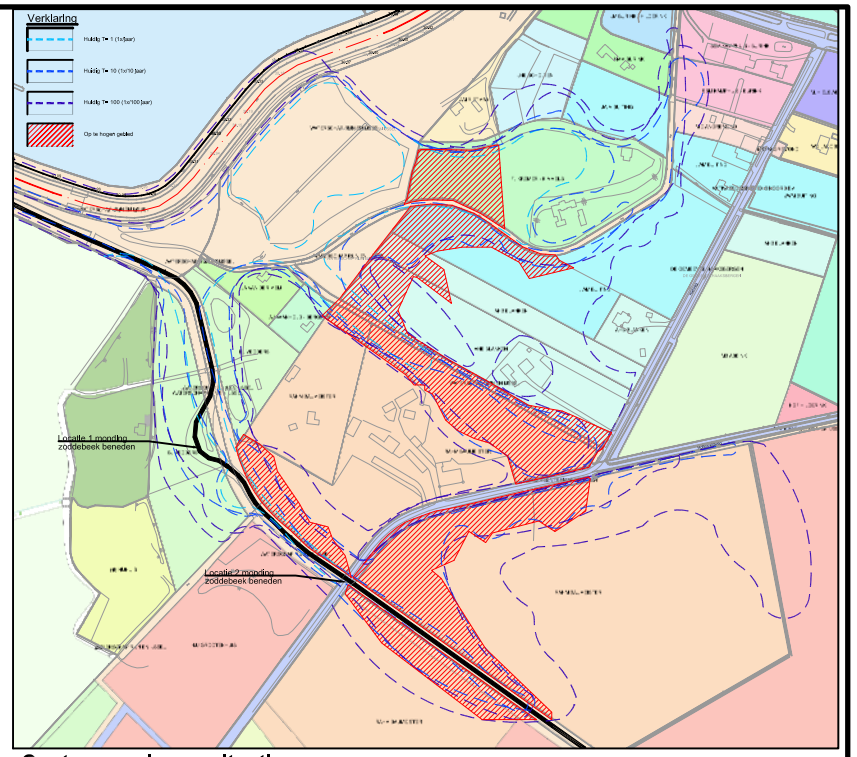

Contouren nieuwe situatie

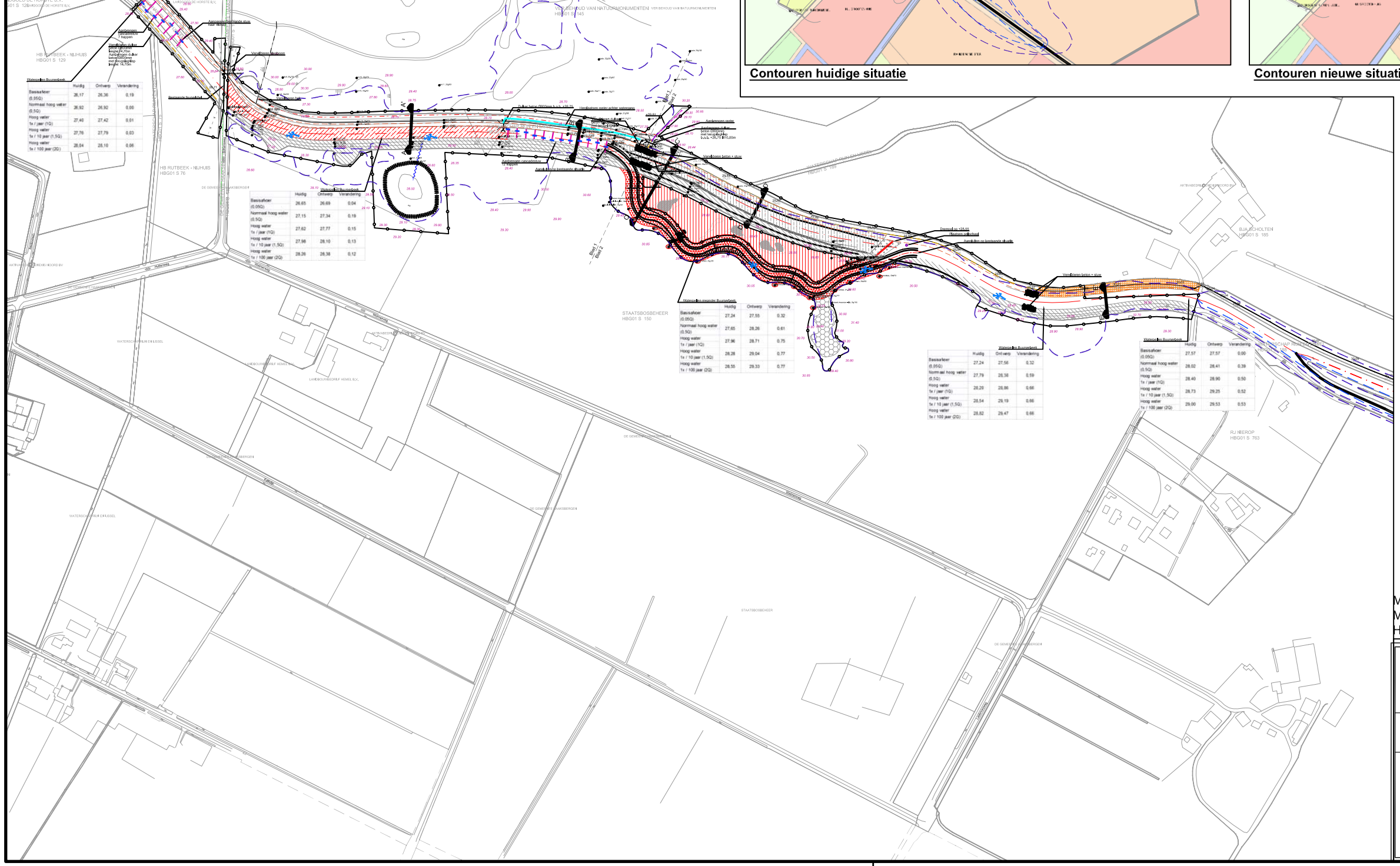

Waterpeil bij inlaatgeul

	Huidig	Ontwerp	Verandering
Basisafvoer (0.05Q)	26,17	26,36	0,19
Normaal hoog water (0.5Q)	26,92	26,92	0,00
Hoog water 1x / jaar (1Q)	27,40	27,42	0,01
Hoog water 1x / 10 jaar (1.5Q)	27,76	27,79	0,03
Hoog water 1x / 100 jaar (2Q)	28,04	28,10	0,06

Waterpeil bij inlaatgeul

	Huidig	Ontwerp	Verandering
Basisafvoer (0.05Q)	26,65	26,69	0,04
Normaal hoog water (0.5Q)	27,15	27,34	0,19
Hoog water 1x / jaar (1Q)	27,62	27,77	0,15
Hoog water 1x / 10 jaar (1.5Q)	27,98	28,10	0,13
Hoog water 1x / 100 jaar (2Q)	28,26	28,38	0,12

Waterpeil bij inlaatgeul

	Huidig	Ontwerp	Verandering
Basisafvoer (0.05Q)	27,24	27,55	0,32
Normaal hoog water (0.5Q)	27,65	28,26	0,61
Hoog water 1x / jaar (1Q)	27,96	28,71	0,75
Hoog water 1x / 10 jaar (1.5Q)	28,28	29,04	0,77
Hoog water 1x / 100 jaar (2Q)	28,56	29,33	0,77

Waterpeil bij inlaatgeul

	Huidig	Ontwerp	Verandering
Basisafvoer (0.05Q)	27,24	27,56	0,32
Normaal hoog water (0.5Q)	27,79	28,38	0,59
Hoog water 1x / jaar (1Q)	28,20	28,86	0,66
Hoog water 1x / 10 jaar (1.5Q)	28,54	29,19	0,66
Hoog water 1x / 100 jaar (2Q)	28,82	29,47	0,66

Waterpeil bij inlaatgeul

	Huidig	Ontwerp	Verandering
Basisafvoer (0.05Q)	27,57	27,57	0,00
Normaal hoog water (0.5Q)	28,02	28,41	0,39
Hoog water 1x / jaar (1Q)	28,40	28,90	0,50
Hoog water 1x / 10 jaar (1.5Q)	28,73	29,25	0,52
Hoog water 1x / 100 jaar (2Q)	29,00	29,53	0,53

Verklaring

- Projectgrens
- Bestaande laagte (niet nat)
- 29.68 Bestaande kadehoogte
- 29.68 Hoogte tbl benadering volgens AHN
- Kadestraal grens
- Aanbrengen raster
- Handhaven bestaande groepen beveverbessen
- Zone niet betreden
- Verwijderen opslag
- Dempen watergang
- Bestaand weekerend faunaraster verwijderen en herplaatsen
- Verwijderen bomen rondom 'treekoepeltje' op aanwijzing van directie
- Graven nieuwe beeldscp: handhaven van nature aanwezige steilranden
- Graven watergang, bodembreedte:0,50m ,taluds 1:1 bodemhoogte: +26.75
- Aanleggen drempel hoogwatergeul drempelhoogte +28.55m voor uitwerking zie principeo@aanzicht drempel
- Aanbrengen voorziening t.b.v. uitspoeling drempel hoogwatergeul voor uitwerking zie principeo@aanzicht drempel
- Hoogwatergeul
- Kade verhogen door derden
- Eigendom van staatsbosbeheer naar WRIJ
- Aanbrengen kade
- 29.88 Verhogen bestaande kade met nieuwe NAP hoogte
- Oeverbeschermlng
- Ophogen beekbodem met 0,50m
- Verwijderen kade, natuurvriendelijk inrichten
- Verwijderen kade
- Locatie onderhoudspad breedte: 4,00m
- x Aanbrengen faunaraster otterproof
- Aanbrengen dam met duiker, eventuele aanvullende informatie aangegeven
- Aanbrengen boomstam, vrijkomend uit het werk
- Aanbrengen boomstam in natuurvriendelijke oever, vrijkomend uit het werk
- Aanbrengen cascadestuw hoogteverschil per trede 0,08m, trede h.u.h. 10m laagte afwisselend links/rechts (gldaad-weergegeven)
- Aanbrengen hek
- Aanbrengen slagboom
- Inundatielijn (Taper 100 jaar (2Q))
- KPN kabel
- A A' Locatie dwarsprofiel

N

Maten in meters
Materiaalmaten in millimeters
Hoogtematen t.o.v. N.A.P.

Herinrichting Buurserbeek
traject Instroom Zoddebeek - Schansweg

Definitief Ontwerp, situatie

Opdrachtgever: Waterschap Rijn en IJssel

Tekeningnr: 1a
Schaal: 1:5000

Eelerwoude
Kleurt het landelijk gebied

Projectnummer: 6016
Opnamedatum:
Datum: 10-12-2013
Versie: Definitief
Formaat: A0/A1
Bestand: werktek./autocad Inrichting-D4
Getekend: RZ
Voor akkoord: Rkr