Draaiboek vierdaagse marsdag 4

Vrijdag binnenkomst

Dag van Cuijk

Bijzonderheden 2014 Dag Cuijk en de intocht op de Via Gladiola.

- Het multidisciplinair draaiboek is leidend tijdens de intocht.

Inhoud

Algemene verkeerszaken
Verkeersmaatregelen
Verkeersposten

Post	Locatie	Politie	KMAR	EBN	Stg.4D	Ev.verk.reg.
Mike -00	HMOB Leiding gehele traject	1				
Mike- 01	Operationeel cmdt. (cmdt.intocht)					
Sierra-30	Traject cmdt. Scheidingsweg t/m kruising Hatertseweg	1				
Sierra-50	Traject cmdt. Hatertseweg t/m Fransestraat	1				
Sierra-60	Traject cmdt. Fransestraat t/m K.K.Plein	1				
Sierra-80	Traject cmdt. Singels t/m K.Traianussingel (incl.Meet en Greet)	1				
Sierra-40	Commandant Wedren	2				
Sierra-70	Verkeersadviseur	1				
Mike-30	Posten omgeving Scheidingsweg/ Grootstalselaan	1				
Mike-31	Posten omgeving van de Houtlaan	1				
Mike-32	Posten omgeving Groenestraat / Groenewoudseweg	1				
Mike-33	Houdt toezicht rondom Keizer Karelplein	1				
Mike-34	Toezicht rondom singels/ wedren/ Waalbrug	1				
VR-200	St. Jacobsweg - Oprijlaan – (richting Unionvelden)					2
Vr-201	Grootstalselaan – onverharde weg St. Jacobsweg		2			

Vr-202	St. Annastraat – Scheidingsweg - Grootstalselaan	4	4			4
VR-202-1	Rijksweg – uitgang kampement Charlemagne (parcours)		3			
VR-203	Hatertseweg - Hazekampseweg					1
VR-204	St.Annastraat – Groenestraat – Groenewoudseweg	14				
VR-205	St.Annastraat – (traject vanaf Groenestr. t/m K.K. Plein) **Waarvan 2 Bikers**	6**+2**				
VR-206	Oranjesingel (traject Oranjesingel t/m Keizer Traianusplein)	4				
VR-207	Oranjesingel- Van Schevichavenstraat					
VR-208	Bijleveldsingel - Staringstraat					
VR-209	Pr.Bernhardstraat-Stenenkruisstraat					
VR-210	Bijleveldsingel – Hendrik Hoogerstraat					
VR-211	Waldeck Pyrmontsingel – van Gentstraat					
VR-212	Groesbeekseweg-Coehoornstraat-Heyendaalseweg		2			2
VR-213	Groesbeekseweg-Pontanusstraat-Franssestraat		2			
VR-214	Scheidingsweg-Driehuizerweg-Beukenlaan		2			
VR-214-1	Scheidingsweg - Heijendaalseweg		2			
VR-215	Groesbeekseweg – Nijhoffstraat – Pontanusstraat		2			1
VR-216	Keizer Traianusplein - St.Canisiussingel					2
VR-217	Oranjesingel – Hertogstraat - Pr.Hendrikstraat - St.Canisiussingel					1
VR-218	St.Canisiussingel - Berg en Dalseweg - v.d.Brugghenstraat					1
VR-219	Stijn Buyststraat - Burgh.v.d.Berghstraat - van Trieststraat					1
VR-220	Graafseweg – Stijn Buijsstraat - van Oldenbarneveldtstraat					2

Legenda:

Politie : Politie
KMAR : Koninklijke Marechaussee
EBN : Evenementen beveiliging Nijmegen
Stg.4D : Stichting vierdaagse
Ev.verk.reg. : Evenementen verkeersregelaar
Geel : Landelijke Eenheid
Rood : Politie en evenementen verkeersregelaar

De dag van Cuijk - vrijdag 18 juli 2014

40 KM MIL-GROEN

HEUMENSOORD, Beukenlaan, *rechtdoor* Driehuizerweg, *linksaf* Kwekerijweg, *rechtsaf* Heyendaalseweg, *rechtdoor* Coehoornstraat, *rechtdoor* Prins Bernhardstraat, *rechtsaf* Stenenkruisstraat, *rechtdoor* Staringstraat, linksaf Bijleveldsingel, *rechtsaf* Prins Bernhardstraat (hier sluiten zij aan bij de overige afstanden).

30/40/50 KM

NIJMEGEN: vanaf start-/finishterren, Prins Bernhardstraat, *rechtdoor* Coehoornstraat, *rechtdoor* Heyendaalseweg, *rechtsaf* Houtlaan

Alle afstanden

NIJMEGEN: Houtlaan, *rechtdoor* Oude Molenweg, *linksaf* van Peltlaan, *rechtsaf* Einsteinstraat, *linksaf* Marconistraat, *rechtsaf* Edisonstraat, *linksaf* Nieuwe Mollenhutseweg, rechtdoor Malderburchtstraat, *rechtsaf* Couwenbergstraat, *linksaf* Hatertseweg, r*echtdoor* Van Boetbergweg, *linksaf* Weezenhof 90ste, *rechtsaf* Weezenhof 40ste, *linksaf* Weezenhof 11de, *rechtsaf* Weezenhof 24ste straat, *linksaf* Staddijk,
OVERASSELT: links aanhouden St. Walrickweg, rechtdoor Kasteelsestraat, **(hier bevindt zich ter hoogte van perceel 10 een medische verzorgingspost)**

LET OP! Splitsing wandelroutes

30 KM

OVERASSELT: *linksaf* Hoogstraat, *rechtsaf* Mrg.v.d. Burgstraat, *rechtdoor* P.v.Kuppenveldstraat, *linksaf* Oude Kleefsebaan, *rechtsaf* Tempelstraat, *linksaf* Maasdijk,
HEUMEN: *rechtdoor* Maasbandijk, onder A73 door, *rechtsaf* Dorpsstraat, *linksaf* Oude Boterdijk, *einde fietspad rechtstaf* Jan J.Ludenlaan/Rijksweg N 271, *linksaf* Rijksweg N844

LET OP! Hier voegen alle afstanden zich samen.

40 KM

OVERASSELT: link*saf* Hoogstraat, *rechtsaf* Mrg. v.d. Burgtstraat, *rechtdoor* P.v. Kuppenveldstraat, *linksaf* Oude Kleefsebaan, *rechtsaf* Tempelstraat, *linksaf* Maasdijk,
HEUMEN: *rechtdoor* Maasbandijk, *rechtsaf langs* A 73 brug *over de* Maas,
LINDEN: *rechtsaf* Oostermeerweg, *rechtdoor* Kerkstraat, *linksaf* Steegsestraat, *rechtsaf* Kerkeveld,
BEERS: Kerkeveld, *provinciale weg oversteken*, *linksaf* Grotestraat, *rechtdoor* Molenstraat,
CUIJK: *linksaf* Beerseweg, Beerseweg *blijven volgen*, *rechtdoor* van Galenweg, *via doorsteek fietspad vervolg* Beerseweg, *rechtsaf* Molenstraat, *over* Louis Jansenplein, *linksaf* Korte Molenstraat, *rechtsaf* Grotestraat, *linksaf* Maasstraat, *via pontonbrug de* Maas *oversteken*,
MOOK: **(hier bevindt zich ter hoogte van Cuijksesteeg 22/Veerstraat een medische verzorgingspost)**, *linksaf* Cuijksesteeg, *linksaf* Kanaalweg, *rechtdoor* Kerkstraat, *rechtsaf via* Raadhuisplein, *linksaf* Rijksweg N 271,

40 KM MIL-GROEN

OVERASSELT: *rechtsaf* Spellingsestraat, *linksaf* Gaasselsedam,
NEDERASSELT: *rechtsaf* Baron van Brakelstraat, *rechtsaf* Hollestraat, *linksaf* Klokstraatje, *rechtsaf* Maasdijk, *onder brug door*, *linksaf* Sluisweg, over Graafsebrug (Rijksweg N324)
GRAVE: *linksaf* Koninginnedijk, *linksaf* Bagijnstraat, *rechtdoor* Hoofdwagt, *rechtdoor* Markt, *linksaf* Maasstraat, *rechtsaf* Korte Rogstraat,*rechtsaf* Oliestraat, *linksaf* Brugstraat, *linksaf* J. v Cuijkdijk, *rechtdoor* Vegetasscheweg, *rechtdoor* Maasveld
GASSEL: *rechtsaf* Hoeve, *linksaf* Schoolstraat, *rechtdoor* Dorpstraat **(hier bevindt zich in de sporthal een medische verzorgingspost)**, *rechtsaf* Ten Holtweg, *linksaf* Graafsedijk,
BEERS: *linksaf* Elstweg, *rechtsaf* Jan v Daalstraat, *linksaf* Dr.Moonsweg, *rechtsaf* Burg. Thijssenstraat, *linksaf* Grotestraat, *rechtdoor* Molenstraat,
CUIJK: *rechtdoor* Beerseweg, *rechtsaf* van Galenweg, *linksaf via doorsteek fietspad vervolg* Beerseweg, *rechtsaf* Molenstraat, *over* Louis Jansenplein, *linksaf* Korte Molenstraat, *rechtsaf* Grotestraat, *linksaf* Maasstraat, *via pontonbrug de* Maas *oversteken*,
MOOK: **(hier bevindt zich ter hoogte van Cuijksesteeg 22/Veerstraat een medische verzorgingspost)**, *linksaf* Cuijksesteeg, *linksaf* Kanaalweg, *linksaf* Kerkstraat, *rechtsaf via* Raadhuisplein, *linksaf* Rijksweg N 271,

50 KM

OVERASSELT: kruispunt Schoonenburgseweg/Hoogstraat, Kruisbergsestraat, Oude Kleefsebaan, Kleefse Veerstraat, Uiterdijksestraat, Maasdijk,
NEDERASSELT: Sluisweg, Graafsebrug (Rijksweg N 324),
GRAVE: *over de brug rechtsaf* Koninginnedijk, *linksaf* Bagijnstraat, *rechtdoor* Hoofdwagt, *rechtdoor* Markt, *linksaf* Maasstraat, *rechtsaf* Korte Rogstraat,*rechtsaf* Oliestraat, *linksaf* Brugstraat, *linksaf* J. v Cuijkdijk, *rechtdoor* Vegetasscheweg, *rechtdoor* Maasveld
GASSEL: *rechtsaf* Hoeve, *linksaf* Schoolstraat, *rechtdoor* Dorpstraat **(hier bevindt zich in de sporthal een medische verzorgingspost)**, *rechtsaf* Ten Holtweg, *linksaf* Graafsedijk,
BEERS: *linksaf* Elstweg, *rechtsaf* Jan v Daalstraat, *linksaf* Dr.Moonsweg, *rechtsaf* Burg. Thijssenstraat, *linksaf* Grotestraat, Gildeweg, Heuf, Graafsedijk,
VIANEN: Berkenkamp, Franssenstraat,
CUIJK: *rechtdoor* Louwerenberg, *rechtdoor* Beversestraat, *linksaf* Bontsestraat, *rechtsaf* Molenstraat, *over* Louis Jansenplein, *linksaf* Korte Molenstraat, *rechtsaf* Grotestraat, *linksaf* Maasstraat, *via pontonbrug de* Maas *oversteken*,
MOOK: **(hier bevindt zich ter hoogte van Cuijksesteeg 22/Veerstraat een medische verzorgingspost)**, *linksaf* Cuijksesteeg, *linksaf* Kanaalweg, *linksaf* Kerkstraat, *rechtsaf via* Raadhuisplein, *linksaf* Rijksweg N 271,

Alle afstanden

RW-N271, *rechtsaf via* Rijksweg N 844 *naar* MALDEN *rechtdoor naar*
NIJMEGEN: *rechtdoor* St. Annastraat, Keizer Karelplein, *rechtsaf* Oranjesingel, *rechtsaf* Pr. Bernhardstraat, start-/finishterrein

40 KM MIL-GROEN

vanaf start-/finishterrein, *rechtsaf* Fort Kijk in de Potstraat, *linksaf* Groesbeekseweg. Hier staan de bussen opgesteld voor vervoer militairen naar tentenkamp Heumensoord

Muziekgroepen

Ter hoogte van sportvelden “De Kluis”/Charlemagne voegen zich de muziekgezelschappen in de stoet wandelaars en gaan via de St. Annastraat, Keizer Karelplein, *rechtsaf* Oranjesingel, *rechtsaf* Pr. Bernhardstraat, start-/finishterrein, *rechtdoor* Coehoornstraat, *rechtsaf* Groesbeekseweg Hier staan bussen opgesteld voor de terugweg naar huis.

Verkeersmaatregelen

Maatregel	Omschrijving
	AMBULANCEROUTE VANUIT ARNHEM: **St.Canisiussingel, l.a. Prins Hendrikstraat, r.d. Daalseweg, rotonde r.a Koolemans Beijnenstraat, r.a. via Groesbeekseweg naar eretribune of l.a. via Groesbeekseweg / Heyendaalseweg naar ziekenhuis.** **AMBULANCE MET BESTEMMING CWZ, WEG DOOR JONKERBOS.** **Zij rijden via de nieuwe stadsbrug de Oversteek en volgen de S100.** **(komt langs CWZ)**
Omleiding Nijmegen	Ook dit jaar gaat de intocht over de St.Annastraat, K.K.Plein, Oranjesingel, Prins Bernhardstraat, Wedren. Op de Oranjesingel staan ook diverse tribunes en is een voetgangersbrug aanwezig. Ook de meet en greet wordt gedeeltelijk ingericht op de Oranjesingel. De linksafstrook voor de Prins Bernhardstraat richting Wedren zal 's ochtend door medewerkers van de stg.4-daagse (sinds 2014) worden afgezet en omstreeks 18.00 uur weer worden vrijgegeven. De Coehoornstraat en Prins Bernhardstraat zijn verkeersvrij vanuit de richting Groesbeekseweg. Het verkeer uit de richting Groesbeek en van de Heyendaalseweg volgt de Groesbeekseweg en gaat via de St. Annastraat – Van Trieststraat en de singels naar zijn bestemming.(dit is van toepassing bij de start tot omstreeks 09.00u).
Vanaf 07.00 uur afsluiting St.Annastraat uit de richting K. Karelplein	Dit is i.v.m. de laatste werkzaamheden en veiligheid voor de werknemers van de gemeente Nijmegen aan de tribunebouw en inrichting van het werkplein Groesbeekseweg- St. Annastraat. Vanaf de andere zijde op de St. Annastraat is er reeds een afsluiting en omleiding via de Stijn Buijsstraat naar de Graafseweg.
Vanuit MOOK	aansluitingen op alle richtingen via: Groesbeek - Nijmeegsebaan – Sophiaweg - Berg en Dalseweg - Mr. Franckenstraat – Keizer Traianusplein. Deze route wordt aangegeven met no: 8
Vanuit ARNHEM	naar richting 's-HERTOGENBOSCH en DRUTEN via: de nieuwe stadsbrug de Oversteek en volgen de route van de S100.
Vanuit ARNHEM	naar richting VENLO via: nieuwe stadsbrug de Oversteek – Energieweg – Neerboscheweg – A73
Vanuit ARNHEM	naar GROESBEEK via: Keizer Traianusplein - Mr. Franckenstraat - Mariaplein – Berg en Dalseweg richting Berg en Dal. Geen routeborden, alleen twee borden met de tekst "Groesbeek via Berg en Dal".
Vanuit DEN BOSCH	Het verkeer richting ARNHEM wordt op de Graafseweg linksaf gestuurd via de Wolfskuilseweg richting stadsbrug de Oversteek en het verkeer naar Kleve rechtsaf de Groenestraat op. Op deze post kan het verkeer voor het centrum en het station de Graafseweg vervolgen tot aan de Van Olde Barneveldstraat. Hier dient men linksaf te slaan naar het station. Op het Keizer Karelplein wordt eenrichtingverkeer ingesteld vanaf de Nassausingel naar de Graafseweg. Hierdoor is de Keizer Karel P-garage aan

de Van Schaeck Mathonsingel bereikbaar.

OVERASSELT

Het doorgaand verkeer door Overasselt wordt via een omleiding rond de kom van het dorp geleid. De route die gevolgd kan worden is: Ewijkseweg, Zilverbergweg en Valkstraat heen en terug.

De weg van Nijmegen naar Overasselt, de St. Walrickweg en de Kasteelsestraat, wordt afgesloten voor alle verkeer van 05.30 - 10.30 uur. De buslijn wordt tijdelijk stilgelegd. De Provincie plaatst in Alverna op de N324 borden met aanduiding dat St. Walrick gestremd is. De gemeente Heumen plaatst extra borden onder andere op de Hessenbergseweg, ten hoogte van de Geitweg, alsmede op de Vosseneindseweg en Loksheuvelseweg.

HEUMEN

De Overasseltseweg blijft geheel vrij van wandelaars. Dit is de enige route voor de mensen om van en naar Overasselt te komen. Automobilsten kunnen op de bovengenoemde omleiding rond de kom van Overasselt hun route vervolgen.

ALVERNA

De Heumenseweg afsluiten bij de N 324 / Graafseweg) teneinde het verkeersaanbod bij de kruising St. Walrickweg te beperken.

GRAVE

De wandelroute te Grave, nl. de Koninginnedijk - Bagijnenstraat - Hoofschestraat - Klinkerstraat - Brugstraat en J. van Cuykdijk wordt voor alle voertuigen in beide richtingen afgesloten met rood-witte tonnen en planken door de zorg van de gemeente Grave.

In Grave worden voor het gemotoriseerde verkeer afgesloten de Trompetterstraat en de St. Elisabethstraat, beide in de richting Cuyk. Het uit de richting Nijmegen komende verkeer met bestemming Cuyk wordt verwezen naar de afslag bij de Generaal de Bonskazerne in de richting Escharen-Beers.

Eventueel uit de richting Cuyk komend verkeer wordt vanaf de Provinciale weg de Cuyksesteeg in gedirigeerd en vanuit de Cuyksesteeg in de omleidingsroute.

CUYK

In Cuyk wordt het verkeer komend uit de richting Gennep en Boxmeer in Oeffelt omgeleid in de richting Haps - St. Hubert en vervolgens naar Volkel tot aan de Peelweg in de richting Reek.

Het verkeer komende uit de richting 's-Hertogenbosch en Nijmegen wordt te Cuyk omgeleid via Grave - Mill - St. Hubert - Haps en Oeffelt.

MOOK

In Mook wordt op de Cuyksesteeg een parkeerverbod ingesteld: deze weg wordt in de richting Mook afgesloten voor alle verkeer.

Op het kruispunt Rijksweg – Groesbeekseweg te Mook wordt het verkeer in de richting Nijmegen geleid via de Groesbeekseweg en Groesbeek naar Nijmegen.

De Rijksweg N271 zal vanaf het centrum van Mook, ter hoogte van het Gemeentehuis, in zijn geheel worden afgesloten voor alle verkeer ri. Malden.

In Heumen zal dit ook geschieden vanaf de kruising Jan. J. Ludenlaan/ N-844/ Sluisweg. In Nijmegen zal dit geschieden vanaf de kruising N-271 met de Scheidingsweg in de richting Malden. Op deze wijze zal vanaf Mook de N-271 in zijn geheel voor de wandelaars ter beschikking staan.

HEUMEN

Bij de kruising afrit A-73 af Venlo en de toerit naar de A-73 ri. Nijmegen wordt op de Jan J. Ludenlaan (N-271)aangegeven dat ri. Malden en Mook doodlopend is middels bord

L8.

De verkeersafzettingen te Mook en Malden zullen door de Provincie / gemeenten / verkeersposten worden opgezet.

MALDEN

Vanaf ± 09.00 uur zal de Rijksweg (N-844) voor alle verkeer worden afgesloten vanuit de richting Mook en Nijmegen. Verkeer naar Malden wordt via de A-73, afrit Nijmegen-Dukenburg en Westkanaaldijk omgeleid.

PENDELDIENST TRANSFERIA

Gedurende de gehele vierdaagse week (Zaterdag t/m vrijdag) zal er een pendeldienst zijn vanaf het transferium aan de Ovatonde en aan het Jonkerbosplein. Vandaaruit zullen bussen rijden in de richting van de Wedren.

De pendelbussen vanaf de Ovatonde komen Nijmegen binnen via het Keizer Trajanusplein, rijden vervolgens via de Mr. Franckenstraat, Berg en Dalseweg, Caniusiusingel, Keizer Trajanusplein weer terug naar de Ovatonde.

Op de Berg en Dalseweg tussen Straalmanstraat en Canisiussingel zal er worden gehalteerd.

De pendelbussen vanaf het Jonkerbosplein rijden via de Graafseweg, busbaan langs het station, burgemeester Hustinxstraat, Nassausingel.

Aan de Nassausingel t.h.v de schouwburg wordt er gehalteerd.

OVERSTEEK ST.ANNA

Voor het verkeer dat de St. Annastraat moet oversteken, zijn er tijdens de binnenkomst de volgende twee oversteek mogelijkheden.
1. St.Annastraat – Scheidingsweg – Grootstalselaan - Rijksweg
2. Groenestraat - Groenewoudseweg - St. Annastraat.

AFBOUW MAATREGEL

Na afloop van de intocht wordt in opdracht van de Commandant intocht stadinwaarts het verkeer in etappes weer op de St. Annastraat toegelaten. Als er verkeer uit de richting Malden begint te komen eerst via de Scheidingsweg en Grootstalselaan afvoeren in de overige richtingen.

Vervolgens gebeurt hetzelfde vanaf Houtlaan, Kapittelweg, Groenestraat en tot slot het Keizer Karelplein. Deze momenten worden bepaald door de commandant intocht omdat er ook eerst geveegd moet worden door ploegen van de reiniging alvorens verkeer kan worden toegelaten.

MILITAIRE BUSSEN buitenlandse militairen

Op de Panovenlaan tussen het spoor en de Scheidingsweg worden door de KMAR de bussen voor deze groepen opgesteld in plaats van de wijk Brakkenstein. Dit i.v.m. het vertrek van deze militairen na afloop Vierdaagse.

Top

OVERIGE VERKEERS MAATREGELEN

Op het Traianusplein in Nijmegen worden tijdens de gehele 4-daagse (marsen / feesten) diverse parkeerverboden ingesteld om te voorkomen dat daar wordt geparkeerd en er verkeersgevaarlijke situaties ontstaan of dat de doorstroming wordt belemmerd.

2e Walstraat is tijdelijk ingericht voor verkeer in twee richtingen.(parkeergarage)

i.v.m.de beschikbare ruimte worden hier tijdelijke parkeerverboden geplaatst.

MUZIEK BUSSEN

Bussen van muziekkorpsen die de intocht meelopen worden opgesteld op de W. Schiffstraat. De muziekkorpsen worden na de intocht met pendelbussen vanaf de Groesbeekseweg daarheen gebracht.

Verkeersposten

Postnummer	:	Vr – Mike 01 cmdt.intocht	Status/roepnr	:		
Locatie	:	– gehele traject Nijmegen -				
Tijdstip briefing	:		Aanspreekpunt	:		
Tijdstippen postbezetting	:	10.00 - afloop		:		
Plaats briefing	:			:		
Bemensing post	:	1 politie				
Materiaal	:					
Taak/functie van de post	:			:		

Commandant Intocht : Is aanspreekpunt voor de trajectcommandanten en motorrijders en stuurt hen aan. Is tevens verantwoordelijk voor de aansturing van een tot zijn beschikking staande Flex-ploeg (Post 207 en 208) ingeval van een calamiteit, incident of verstoring van de Openbare Orde.

In de reguliere situatie kunnen de trajectcommandanten via de cdt intocht een beroep doen op inzet vanuit deze ploeg.

Verzorgt de briefing en debriefing.

Postnummer	:	VR-Binnenkomst Sierra 30	Status/roepnr	:		
Locatie	:	Trajectcdt Scheidingsweg t/m Haterseweg				
Tijdstip briefing	:		Aanspreekpunt	:	Bravo-00	
Tijdstippen postbezetting	:	09.00-afloop	Mike	:		
Plaats briefing	:			:		
Post	:	1 brigadier				
Materiaal	:					
Postmateriaal uitzetten door	:		Opruimen door	:		
Ook uitzetten materiaal op post	:		Opruimen door	:		
Taak/functie van de post	:		Situatietekening op pagina	:		

Leiding over de posten die binnen dit trajectdeel aanwezig zijn.

Aan het einde van de dag de verkeersmaatregelen niet eerder opheffen dan na bericht .

Postnummer	:	VR-Binnenkomst Sierra 50	Status/roepnr	:		
Locatie	:	Trajectcdt Hatertseweg t/m Franssestraat				
Tijdstip briefing	:		Aanspreekpunt	:	Bravo-00	
Tijdstippen postbezetting	:	09.00- afloop	Mike	:		
Plaats briefing	:			:		
Post	:	1 brigadier				
Materiaal	:					
Postmateriaal uitzetten door	:		Opruimen door	:		
Ook uitzetten materiaal op post	:		Opruimen door	:		
Taak/functie van de post	:		Situatietekening op pagina	:		

Leiding over de posten die binnen dit trajectdeel aanwezig zijn. Zorgt dat de verkeersmaatregelen niet eerder worden opgeheven dan na bericht.

Postnummer	:	VR-Binnenkomst Sierra 60	Status/roepnr	:		Top

Postnummer	:	VR-Binnenkomst Sierra 60	Status/roepnr	:		
Locatie	:	Trajectcdt Franssestraat t/m K.K. Plein				
Tijdstip briefing	:		Aanspreekpunt	:	Bravo-00	
Tijdstippen postbezetting	:	09.00-afloop	Mike	:		
Plaats briefing	:			:		
Post	:	1 brigadier				
Materiaal	:					
Postmateriaal uitzetten door	:		Opruimen door	:		
Ook uitzetten materiaal op post	:		Opruimen door	:		
Taak/functie van de post	:		Situatietekening op pagina	:		

Leiding over de posten die binnen dit trajectdeel aanwezig zijn. Zorgt dat de verkeersmaatregelen niet eerder worden opgeheven dan na bericht .

Ter info: Reeds om 07.00 uur wordt door de gemeente Nijmegen de St. Annastraat bij het Keizer Karelplein afgesloten. Reden is de veiligheid van de gemeentewerkers bij de opbouw van de finishplaats en het voorste deel van de Groesbeekseweg.

Postnummer	:	VR-Binnenkomst Sierra 80	Status/roepnr	:		
Locatie	:	Trajectcdt : Singels t/m keizer Traianussingel (incl.Meet en Greet)				
Tijdstip briefing	:		Aanspreekpunt	:	Bravo-00	
Tijdstippen postbezetting	:	09.00- afloop	Mike	:		
Plaats briefing	:			:		
Post	:	1 brigadier				
Materiaal	:					
Postmateriaal uitzetten door	:		Opruimen door	:		
Ook uitzetten materiaal op post	:		Opruimen door	:		
Taak/functie van de post	:		Situatietekening op pagina	:		

Leiding over de posten die binnen dit trajectdeel aanwezig zijn. Zorgt dat de verkeersmaatregelen niet eerder worden opgeheven dan na bericht

Postnummer	:	VR-Binnenkomst Sierra-40	Status/roepnr	:		
Lokatie	:	Trajectcdt Wedren en omgeving				
Plaats/gemeente	:	Nijmegen	Teamgebied	:		
Tijdstip briefing	:		Aanspreekpunt	:		
Tijdstippen postbezetting	:	09.00-afloop	Aflospost	:		
Plaats briefing	:		Tijdstip briefing	:		
Bemensing post	:	1 brigadier met maatje 1 politie				
Materiaal	:					
Postmateriaal uitzetten door	:		Opruimen door	:		
Ook uitzetten materiaal op post	:		Opruimen door	:		
Taak/functie van de post	:		Situatietekeningop pagina	:		

Toezicht op en in de omgeving van de Wedren

Top

Postnummer	:	VR-Binnenkomst Mike 30	Status/roepnr	:	
Locatie	:	Posten omgeving Scheidingsweg/ Grootstalselaan			
Tijdstip briefing	:		Aanspreekpunt	:	Bravo-00
Tijdstippen postbezetting	:	09.00-afloop		:	
Plaats briefing	:			:	
Post	:	1 motorrijder			
Materiaal	:				
Postmateriaal uitzetten door	:		Opruimen door	:	
Ook uitzetten materiaal op post	:		Opruimen door	:	
Taak/functie van de post	:		Situatietekening op pagina	:	

Toezicht en handhaving op de verkeersmaatregelen.
Toezicht en ondersteuning op de evenementen verkeersregelaars van de stg.4-daagse.
Ingeval van een calamiteit kunnen motorrijders worden ingezet voor het begidsen en begeleiden van hulpdiensten.

Postnummer	:	VR-Binnenkomst Mike 31	Status/roepnr	:	
Locatie	:	Posten omgeving van de Houtlaan			
Tijdstip briefing	:		Aanspreekpunt	:	Bravo-00
Tijdstippen postbezetting	:	09.00-afloop		:	
Plaats briefing	:			:	
Post	:	1 motorrijder			
Materiaal	:				
Taak/functie van de post	:		Situatietekening op pagina	:	

Toezicht en handhaving op de verkeersmaatregelen.
Toezicht en ondersteuning op de evenementen verkeersregelaars van de stg.4-daagse.
Ingeval van een calamiteit kunnen motorrijders worden ingezet voor het begidsen en begeleiden van hulpdiensten.

Postnummer	:	VR-Binnenkomst Mike 32	Status/roepnr	:	
Locatie	:	Posten omgeving Groenestraat / Groenewoudseweg			
Tijdstip briefing	:		Aanspreekpunt	:	Bravo-00
Tijdstippen postbezetting	:	09.00-afloop		:	
Plaats briefing	:			:	
Post	:	1 motorrijder			
Materiaal	:				
Postmateriaal uitzetten door	:		Opruimen door	:	
Ook uitzetten materiaal op post	:		Opruimen door	:	
Taak/functie van de post	:		Situatietekening op pagina	:	

Toezicht en handhaving op de verkeersmaatregelen.
Toezicht en ondersteuning op de evenementen verkeersregelaars van de stg.4-daagse.
Ingeval van een calamiteit kunnen motorrijders worden ingezet voor het begidsen en begeleiden van hulpdiensten.

Postnummer	:	VR-Binnenkomst Mike 33	Status/roepnr	:		Top
Locatie	:	Houdt toezicht rondom Keizer Karelplein				
Tijdstip briefing	:		Aanspreekpunt	:	Bravo-00	
Tijdstippen postbezetting	:	09.00-afloop	Aflospost	:		
Plaats briefing	:			:		
Post	:	1 motorrijder				
Materiaal	:					
Postmateriaal uitzetten door	:		Opruimen door	:		
Ook uitzetten materiaal op post	:		Opruimen door	:		
Taak/functie van de post	:		Situatietekening op pagina	:		

Toezicht en handhaving op de verkeersmaatregelen.

Toezicht en ondersteuning op de evenementen verkeersregelaars van de stg.4-daagse.

Ingeval van een calamiteit kunnen motorrijders worden ingezet voor het begidsen en begeleiden van hulpdiensten.

Postnummer	:	VR-Binnenkomst Mike 34	Status/roepnr	:		
Locatie	:	Toezicht rondom Singels/ Wedren/ Waalbrug				
Tijdstip briefing	:		Aanspreekpunt	:	Bravo-00	
Tijdstippen postbezetting	:	09.00-afloop		:		
Plaats briefing	:			:		
Post	:	1 motorrijder				
Materiaal	:					
Postmateriaal uitzetten door	:		Opruimen door	:		
Ook uitzetten materiaal op post	:		Opruimen door	:		
Taak/functie van de post	:		Situatietekening op pagina	:		

Toezicht en handhaving op de verkeersmaatregelen.

Toezicht en ondersteuning op de evenementen verkeersregelaars van de stg.4-daagse.

Ingeval van een calamiteit kunnen motorrijders worden ingezet voor het begidsen en begeleiden van hulpdiensten.

Specifiek: Houdt extra toezicht op de singels in verband met de busroute en het oversteken van voetgangers vanaf de Wedren naar het centrum.

Postnummer	:	VR-200 Binnenkomst	Status/roepnr	:		
Locatie	:	St. Jacobsweg – Oprijlaan (richting Unionvelden)				
Tijdstip briefing	:		Aanspreekpunt	:		
Tijdstippen postbezetting	:		Mike	:		
Plaats briefing	:			:		
Post	:	**2 verkeersregelaars**				
Materiaal	:	Gemeente Heumen plaatst parkeerverboden op de St.Jacobsweg				
Postmateriaal uitzetten door	:		Opruimen door	:		
Ook uitzetten materiaal op post	:		Opruimen door	:		
Taak/functie van de post	:		Situatietekening op pagina	:		

Bussen, van muzikanten die dienen te vertrekken vanaf P-plaats Union velden, komen vanaf de Grootstalselaan, via onverharde weg St. Jacobsweg, naar de aansluiting van de Oprijlaan bij de Rijksweg om daar de muzikanten uit te laten stappen. Bussen dienen hier te keren en vervolgens naar de uitgangsstelling aan de Willem Schiffstraat te Nijmegen te gaan alwaar na afloop de muzikanten worden afgezet voor vertrek met hun eigen bus. Verkeersregelaars van de Stg 4 dgse regelen het keren en de toegang tot het punt op de Oprijlaan bij de Rijksweg waar de muzikanten kunnen uitstappen.

Postnummer	:	**VR-201 Binnenkomst**	**Status/roepnr**	:		
Locatie	:	Grootstalselaan, t.h.v. onverharde weg, St. Jacobsweg				
Tijdstip briefing	:		Aanspreekpunt	:		
Tijdstippen postbezetting	:	09.00-afloop	Mike	:		
Plaats briefing	:			:		
Post	:	2 KMAR				
Materiaal	:	4 hekken				
Postmateriaal uitzetten door	:	Postbemanning	Opruimen door	:		
Ook uitzetten materiaal op post	:		Opruimen door	:		
Taak/functie van de post	:		Situatietekening op pagina		:	

Grootstalselaan maakt (sinds 2014) deel uit van de S100 route door Nijmegen en is een belangrijke doorgaande route.

t.h.v. de onverharde weg, St. Jacobsweg, alleen militair verkeer toelaten wat via deze weg naar het militair kamp tegenover McDonald's moet. Bussen van muziekgroepen moeten ook via deze St. Jacobsweg naar aansluiting Oprijlaan – Rijksweg t.h.v. Unionvelden (doodlopende weg). Zij worden daar opgevangen door verkeersregelaars van de Stg-4 dgse. om te laten uitstappen.

Vervolgens komen deze bussen leeg terug naar de Grootstalselaan en rijden naar de gezamenlijke opstelplaats aan de Willem Schiffstraat.

(evt. bewoners van de St.Jacobsweg en hun bezoek door laten)

Parkeren op de rijbaan van de Grootstalselaan tegen gaan.

Top

Postnummer	:	**VR-202 Binnenkomst**	**Status/roepnr**	:		
Locatie	:	St.Annastraat - Rijksweg – Scheidingsweg – Grootstalselaan				
Tijdstip briefing	:		Aanspreekpunt	:		
Tijdstippen postbezetting	:	09.00 – afloop	Mike	:		
Plaats briefing	:			:		
Post	:	1 x politie postcoördinator + 3 x politie + 4 x KMAR + 4 x ev.verk.reg.				
Materiaal	:	70 hekken en 30 hi hekken 4 x D04				
Postmateriaal uitzetten door	:	Postbemanning	Opruimen door	:		
Ook uitzetten materiaal op post	:		Opruimen door	:		
Taak/functie van de post	:		Situatietekening op pagina		:	

Is per 2014 oversteek van het parcours i.v.m. S100 route door de stad. Kruising wordt m.b.v. dranghekken en verkeerskegels ingericht conform tekening. (volgende pagina)

De kruising wordt hierdoor fysiek kleiner. (dus beter beheersbaar)
Doorgaand verkeer, Scheidingsweg – Grootstalselaan v.v. helpen oversteken.
VRI gaat op knipperen. (aanvragen aan verkeerscentrale)

Post staat onder leiding van een politiecoördinator
Van belang is dat deze coördinator goed contact onderhoud met de coördinator van defensie op Charlemagne.
(voor 2014 majoor Den Dulk)
Belangrijk is goed te communiceren wanneer er weer een detachement en of muziekkorps vertrekt voor deelname aan de intocht. De verkeerspost kan hier rekening mee houden en het verkeer op de oversteek stilzetten zodat het detachement een onbelemmerde doorgang krijgt. Dit in belang van een goede doorstroming van het wandellegioen.
De KMAR zorgt voor een verbindingslijn tussen verkeerspost en coördinator Charlemagne
Deze verbinding dient ook in het verbindingsschema te worden opgenomen.
ZIE POST 202-1

OVERSTEEKPOST

Let op: deze post wordt samen met VR-204 (oversteek Groenestraat) als eerste ingesteld! Zo snel mogelijk na de briefing! Pas daarna hebben alle andere posten aan de St. Annastraat enige zin!

In het verleden is een 'beste wijze' tot laten oversteken ontstaan, waarbij ook de wandelaars het minst last ondervinden. Zij komen zo niet of nauwelijks stil te staan.
Twee regelaars houden het doorgaande verkeer dat wil oversteken tegen. Twee of meer regelaars (afhankelijk van de wegbreedte) lopen aan de buitenzijde van de rijbaan, tussen de 50 en 100 meter, tegen de lopers in. Vervolgens gaan ze naast elkaar tussen de wandelaars lopen en gaan het tempo drukken voor de wandelaars achter hen. Dit net zolang volhouden totdat er een gat ontstaat tussen de wandelaars. Zij communiceren met de wandelaars dat zij voor zich een gat laten vallen om verderop even het verkeer te kunnen laten oversteken. In dit ontstane gat wordt zoveel mogelijk verkeer doorgelaten. Vlak voor de kruising verlaten de meelopers de stoet met wandelaars, waarna het zich herhaalt……Het aanbod overstekend verkeer bepaald het tempo.

Top

Tekening inrichting post 202 Vrijdag intocht

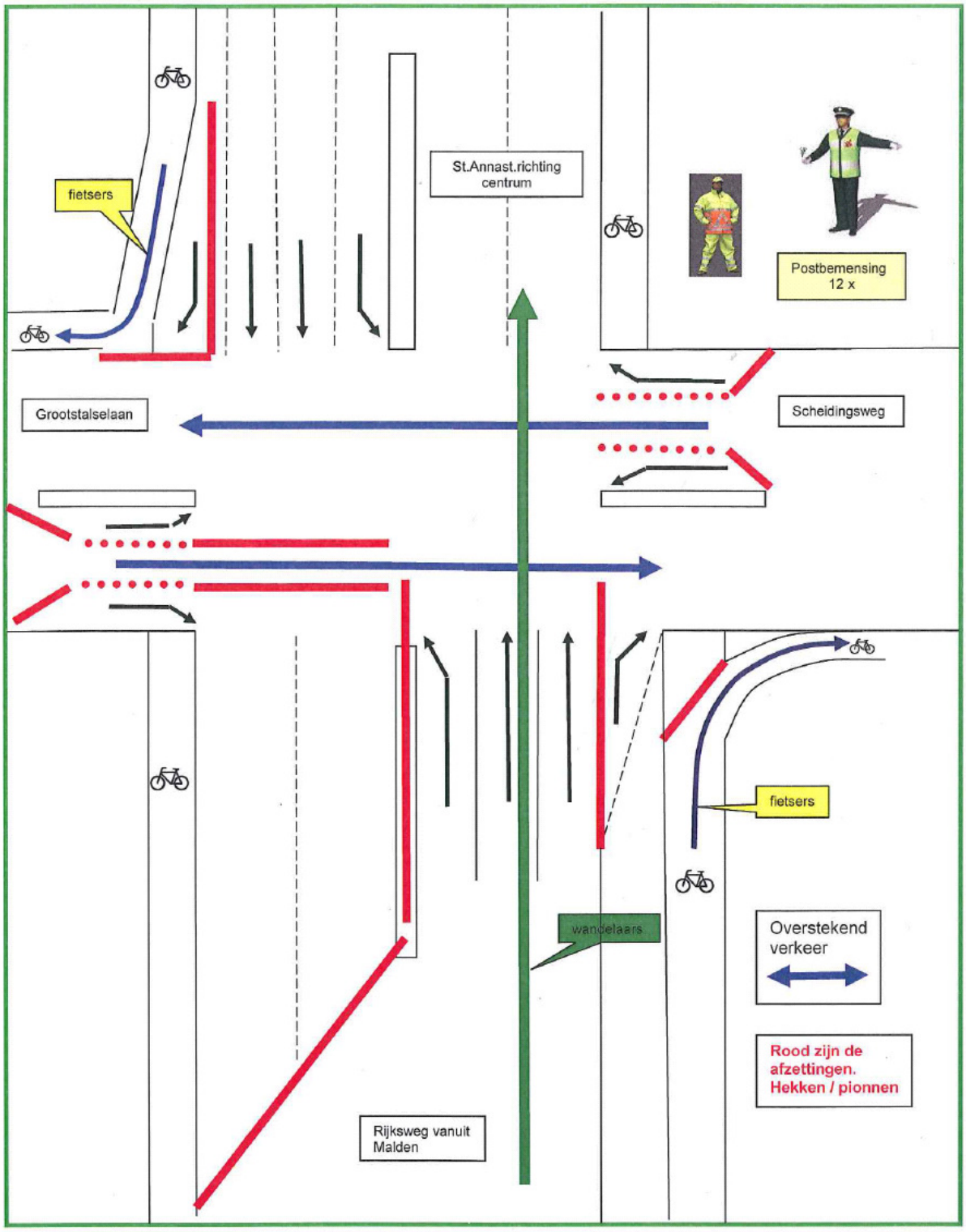

Postnummer	:	**VR-202-1 Binnenkomst**	**Status/roepnr**	:		
Locatie	:	Rijksweg, uitgang kampement Charlemagne (aan het parcours)				
Tijdstip briefing	:		Aanspreekpunt	:		
Tijdstippen postbezetting	:	09:00 - afloop	Mike	:		
Plaats briefing	:			:		
Post	:	3 KMAR				
Materiaal	:					
Postmateriaal uitzetten door	:		Opruimen door	:		
Ook uitzetten materiaal op post	:		Opruimen door	:		
Taak/functie van de post	:		Situatietekening op pagina	:		

Deze post staat in directe verbinding met **post 202** (oversteek Scheidingsweg / Grootstalselaan)

Tussen beide posten dient een goede communicatie te zijn over vertrekkende detachementen en of muziekkorpsen vanaf het kampement. Bij vertrek van een dergelijk detachement dient dit te worden doorgegeven aan de verkeerspost.

Deze verkeerspost is dan in staat het verkeer op de oversteek stil te zetten zodat een onbelemmerde doorgang van het detachement kan plaatsvinden.

Dit in belang van een goede doorstroming van het wandellegioen.

Voor 2014 is op het kampement de majoor Den Dulk aangesteld voor de coördinatie.

Postnummer	:	**VR-202a Binnenkomst**	**Status/roepnr**	:		
Locatie	:	Scheidingsweg en Grootstalselaan				
Tijdstip briefing	:					
Tijdstippen postbezetting	:					
Plaats briefing	:					
Post	:					
Materiaal	:	diverse verwijzingsborden en parkeerverboden				
Postmateriaal uitzetten door	:	gemeente				
Ook uitzetten materiaal op post	:					
Taak/functie van de post	:			:		

Op de Scheidingsweg i.r.v de St.Annastraat vlak voor de Witte weg worden bussen en muziekgezelschappen doorverwijzen naar de Grootstalselaan om aldaar op de St.Jacobsweg te lossen.

Ook op de Grootstalselaan wordt vanuit twee richting naar de St.Jacobsweg verwezen.

Verder worden er op de Scheidingsweg tussen Witteweg en St.Annastraat aan weerszijde parkeerverboden geplaatst.

Top

Postnummer	:	VR-202b Binnenkomst	Status/roepnr	:		
Locatie	:	St. Annastraat – Houtlaan – Oude Molenweg				
Tijdstip briefing	:		Aanspreekpunt	:		
Tijdstippen postbezetting	:	08.30 –afloop	Mike	:		
Plaats briefing	:			:		
Post	:					
Materiaal	:	6 hekken ; 3 x C12				
Postmateriaal uitzetten door	:	Postbemensing start	Opruimen door	:		
Ook uitzetten materiaal op post	:		Opruimen door	:		
Taak/functie van de post	:		Situatietekening op pagina	:		

Deze post is bij de start een oversteekpost.
Na afloop van de start, de toegang vanaf de Houtlaan (doodlopende/fietspadgedeelte), hoofdrijbaan en de Oude Molenweg middels hekken en borden afzetten, zodat geen verkeer vanaf beide kanten naar de St. Annastraat kan.

Top

Postnummer	:	VR-202c Binnenkomst	Status/roepnr	:		
Locatie	:	Van Peltlaan – Heiweg				
Tijdstip briefing	:		Aanspreekpunt	:		
Tijdstippen postbezetting	:	09.00-afloop	Mike	:		
Plaats briefing	:			:		uur
Post	:					
Materiaal	:	1 hek rw + 1xC1				
Postmateriaal uitzetten door	:	Gemeente	Opruimen door	:	Idem	
Ook uitzetten materiaal op post	:		Opruimen door	:		
Taak/functie van de post	:		Situatietekening op pagina	:		
Afsluiting in de richting van de St. Annastraat.						

Postnummer	:	VR-202d Binnenkomst	Status/roepnr	:		
Locatie	:	Van Peltlaan – Slotemaker de Bruïneweg				
Tijdstip briefing	:			:		
Tijdstippen postbezetting	:	09.00-afloop		:		
Plaats briefing	:			:		
Post	:					
Materiaal	:	4 hekken + 1xC1(geslot.verkl)				
Postmateriaal uitzetten door	:	Gemeente	Opruimen door	:	Idem	
Ook uitzetten materiaal op post	:		Opruimen door	:		
Taak/functie van de post	:		Situatietekening op pagina	:		
Afsluiting in de richting van de St.Annastraat.						

Top

Postnummer	:	VR-203 Binnenkomst	Status/roepnr	:		
Locatie	:	Hatertseweg – Hazekampseweg				
Tijdstip briefing	:		Aanspreekpunt	:		
Tijdstippen postbezetting	:	09.00-afloop	Mike	:		
Plaats briefing	:			:		
Post	:	1 ev.verk.reg.				
Materiaal	:	10 hekken + 1xC1(geslot.verkl.) - 4 x E2 (stopverbod)				
Postmateriaal uitzetten door	:	Postbemanning	Opruimen door	:	Idem	
Ook uitzetten materiaal op post	:		Opruimen door	:	Idem	
Taak/functie van de post	:		Situatietekening op pagina	:		

Plaatst het materiaal op de eigen post volgens de tekening en zorgt daarna dat vooral de bussen van het openbaar vervoer ongehinderd kunnen rijden. Post niet eerder opheffen dan na opdracht van de commandant intocht. Met hekken de hoeken van de kruising afschermen.

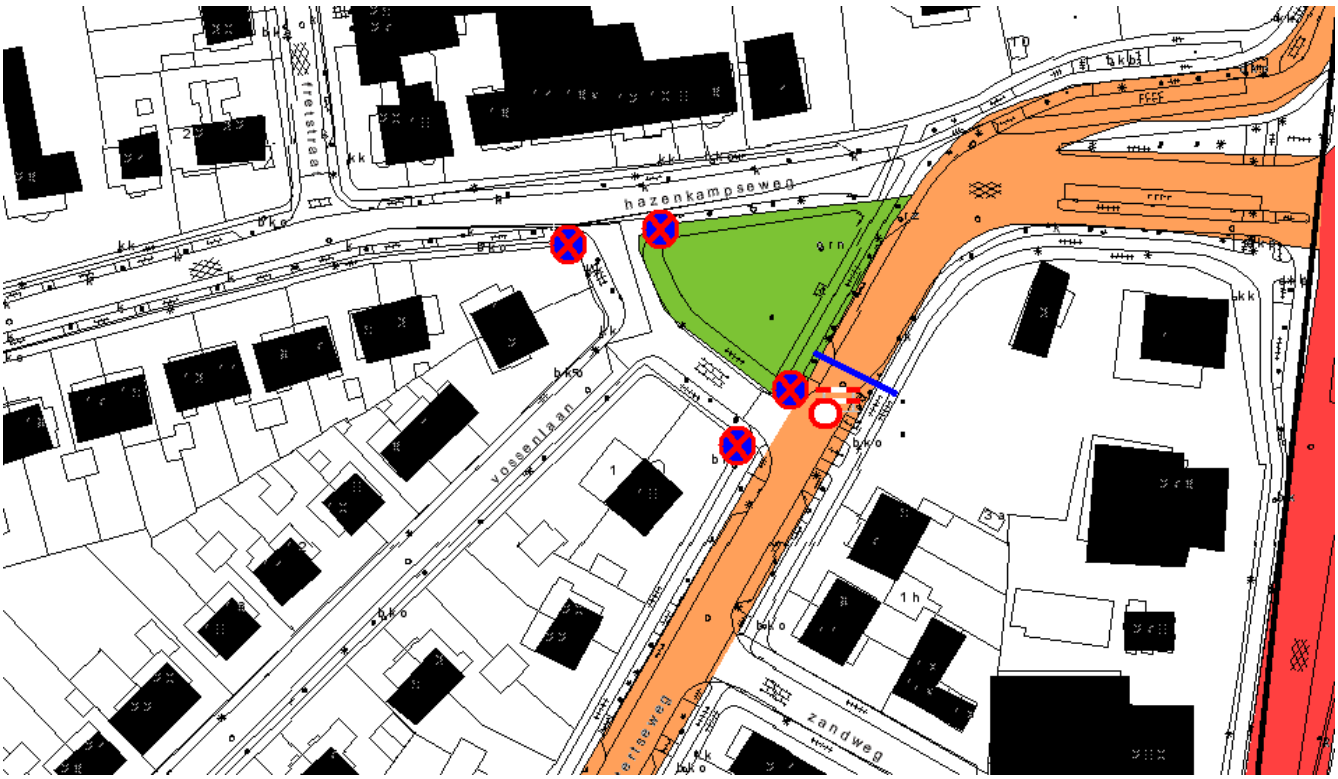

Postnummer	:	VR-203 a Binnenkomst	Status/roepnr	:		
Locatie	:	Proosdijweg – Thesaurierweg				
Plaats/gemeente	:	Nijmegen	Aanspreekpunt	:		
Tijdstippen postbezetting	:	09.00-afloop	Aflospost	:		
Materiaal	:	2 hekken + 2xC1(geslot.verkl.)				
Postmateriaal uitzetten door	:	Gemeente	Opruimen door	:	Idem	
Ook uitzetten materiaal op post	:		Opruimen door	:		
Taak/functie van de post	:		Situatietekening op pagina	:		

Afsluiting in de richting van de St. Annastraat en de richting St. Annastraat bij de Hatertseweg.

Postnummer	:	**VR-203 b Binnenkomst**	**Status/roepnr**	:		
Lokatie	:	Kapittelweg – Philips van Leijdenlaan				
Plaats/gemeente	:		Teamgebied	:		
Tijdstip briefing	:		Aanspreekpunt	:		
Tijdstippen postbezetting	:	09.00 - afloop	Aflospost	:		
Plaats briefing	:		Tijdstip briefing	:		
Bemensing post	:					
Materiaal	:	6 hekken + 2 x C1 (gesl.verkl)				
Postmateriaal uitzetten door	:	Gemeente	Opruimen door	:		
Ook uitzetten materiaal op post	:		Opruimen door	:		
Taak/functie van de post	:		Situatietekening op pagina	:		
Afsluiting in de richting van de St. Annastraat zodat geen verkeer vanaf de Kapittelweg de St.Annastraat op kan.						

Postnummer	:	**VR-203 c Binnenkomst**	**Status/roepnr**	:		
Locatie	:	Ph.v.Leijdenlaan – Erasmuslaan				
Tijdstip briefing	:		Aanspreekpunt	:		
Tijdstippen postbezetting	:	09.00-afloop	Aflospost	:		
Plaats briefing	:			:		
Post	:					
Materiaal	:	2 hekken + 1xC1 (geslot.verkl.)				
Postmateriaal uitzetten door	:	Gemeente	Opruimen door	:	Idem	
Ook uitzetten materiaal op post	:		Opruimen door	:		
Taak/functie van de post	:		Situatietekening op pagina	:		
Afsluiting in de richting van de St. Annastraat.						

Postnummer	:	**VR-203 d Binnenkomst**	**Status/roepnr**	:		
Locatie	:	Van Peltlaan – Akkerlaan				
Plaats/gemeente	:	Nijmegen	Aanspreekpunt	:		
Tijdstippen postbezetting	:	09.00-afloop	Aflospost	:		
Plaats briefing	:		Tijdstip briefing	:		uur
Post	:					
Materiaal	:	1 hekken + 1xC1(geslot.verkl.)				
Postmateriaal uitzetten door	:	Gemeente	Opruimen door	:	Idem	
Ook uitzetten materiaal op post	:		Opruimen door	:		
Taak/functie van de post	:		Situatietekening op pagina	:		
Afsluiting in de richting van de St. Annastraat.						

Postnummer	:	VR-203 e Binnenkomst	Status/roepnr	:		
Locatie	:	Kastanjelaan vanaf Hatertseweg				
Plaats/gemeente	:	Nijmegen	Aanspreekpunt	:		
Tijdstippen postbezetting	:		Aflospost	:		
Plaats briefing	:		Tijdstip briefing	:		uur
Post	:					
Materiaal	:	1 hek 1x L08				
Postmateriaal uitzetten door	:	Gemeente	Opruimen door	:	Idem	
Ook uitzetten materiaal op post	:		Opruimen door	:		
Taak/functie van de post	:		Situatietekening op pagina	:		
Hek met bord plaatsen als vooraankondiging.						

Postnummer	:	VR-203 f Binnenkomst	Status/roepnr	:		
Locatie	:	Ventweg Kastanjelaan – St Annastraat				
Plaats/gemeente	:	Nijmegen	Aanspreekpunt	:		
Tijdstippen postbezetting	:	09.00-afloop	Aflospost	:		
Plaats briefing	:		Tijdstip briefing	:		uur
Post	:					
Materiaal	:	1x hek 1 x C01				
Postmateriaal uitzetten door	:	Gemeente	Opruimen door	:	Idem	
Ook uitzetten materiaal op post	:		Opruimen door	:		
Taak/functie van de post	:		Situatietekening op pagina	:		
Afsluiting in de richting van de St. Annastraat.						

Postnummer	:	**VR-204 Binnenkomst**	**Status/roepnr**	:		
Locatie	:	St. Annastraat – Groenestraat – Groenewoudseweg				
Tijdstip briefing	:		Aanspreekpunt	:		
Tijdstippen postbezetting	:	08.30 tot afloop	Mike	:		
Plaats briefing	:			:		
Post	:	14 Politie				
Materiaal	:	100 spijlhekken - 1 verkeerston - 3 rollen afzetlint-				
Postmateriaal uitzetten door	:	Postbemanning	Opruimen door	:	Idem	
Ook uitzetten materiaal op post	:		Opruimen door	:	Idem	
Taak/functie van de post	:		Situatietekening op pagina	:		

Let op: deze post wordt samen met VR-202 als eerste ingesteld! Zo snel mogelijk na de briefing!

Pas daarna hebben alle andere posten aan de St. Annastraat enige zin!

Hoeken van de kruising met hekken afzetten. Als het verkeer van de St.Annastraat af is de verkeerslichten laten uitzetten en met de hand het verkeer regelen. Tevens toezicht op het publiek. Post niet eerder verlaten dan na bericht van de commandant intocht. Dat zal zijn in principe na het passeren van de DAR en het schoonmaken van de kruising. Daarna St.Annastraat afsluiten in de richting centrum, zodanig dat de kruising bereikbaar is voor dwarsverkeer. In principe laatste toezicht door een Mike in overleg met de Cdt. intocht.

Kruising wordt door de postbemensing zelf ingericht n.a.v. ervaringen van eerdere jaren.

Ook dit jaar zal vanaf de Kapittelweg tot het spoorviaduct t.h.v. de Thijmstraat het parcours in de hekken worden geplaatst, waardoor een betere verdeling van ruimte ontstaat tussen toeschouwers en wandelaars.

De kruising St.Annastraat / Groenestraat wordt hierdoor dus fysiek kleiner. (dus beter beheersbaar)

Vanaf de Kapittelweg worden de hekken geplaatst op de wegas. Hierdoor zijn de twee rijstroken stadinwaarts beschikbaar voor de wandelaars. Vlak voor de kruising met de Groenestraat / Groenewoudseweg komen er een links en rechtsaffer bij.

Het rechtsaf vak wordt door de hoekafzetting afgesloten. Dit vak is dus niet voor de wandelaars beschikbaar maar voor publiek. Dus de wandelaars hebben voor de kruising de twee banen rechtdoor en de linksaffer tot hun beschikking.

Uit het verleden is een 'beste wijze' tot laten oversteken ontstaan, waarbij ook de wandelaars het minst last ondervinden. Zij komen zo niet of nauwelijks stil te staan.
Twee regelaars houden het doorgaande verkeer dat wil oversteken tegen. Twee of meer regelaars (afhankelijk van de wegbreedte) lopen aan de buitenzijde van de rijbaan, ongeveer 200 meter, tegen de lopers in.
Vervolgens gaan ze naast elkaar tussen de wandelaars lopen en gaan het tempo drukken voor de wandelaars achter hen. Dit net zolang volhouden totdat er een gat ontstaat tussen de wandelaars. Zij communiceren met de wandelaars dat zij voor zich een gat laten vallen om verderop even het verkeer te kunnen laten oversteken. In dit ontstane gat wordt zoveel mogelijk verkeer doorgelaten. Vlak voor de kruising verlaten de meelopers de stoet met wandelaars, waarna het zich herhaalt……Het aanbod overstekend verkeer bepaald het tempo.

TEKENING BEHORENDE BIJ POST VR. 204 BINNENKOMST

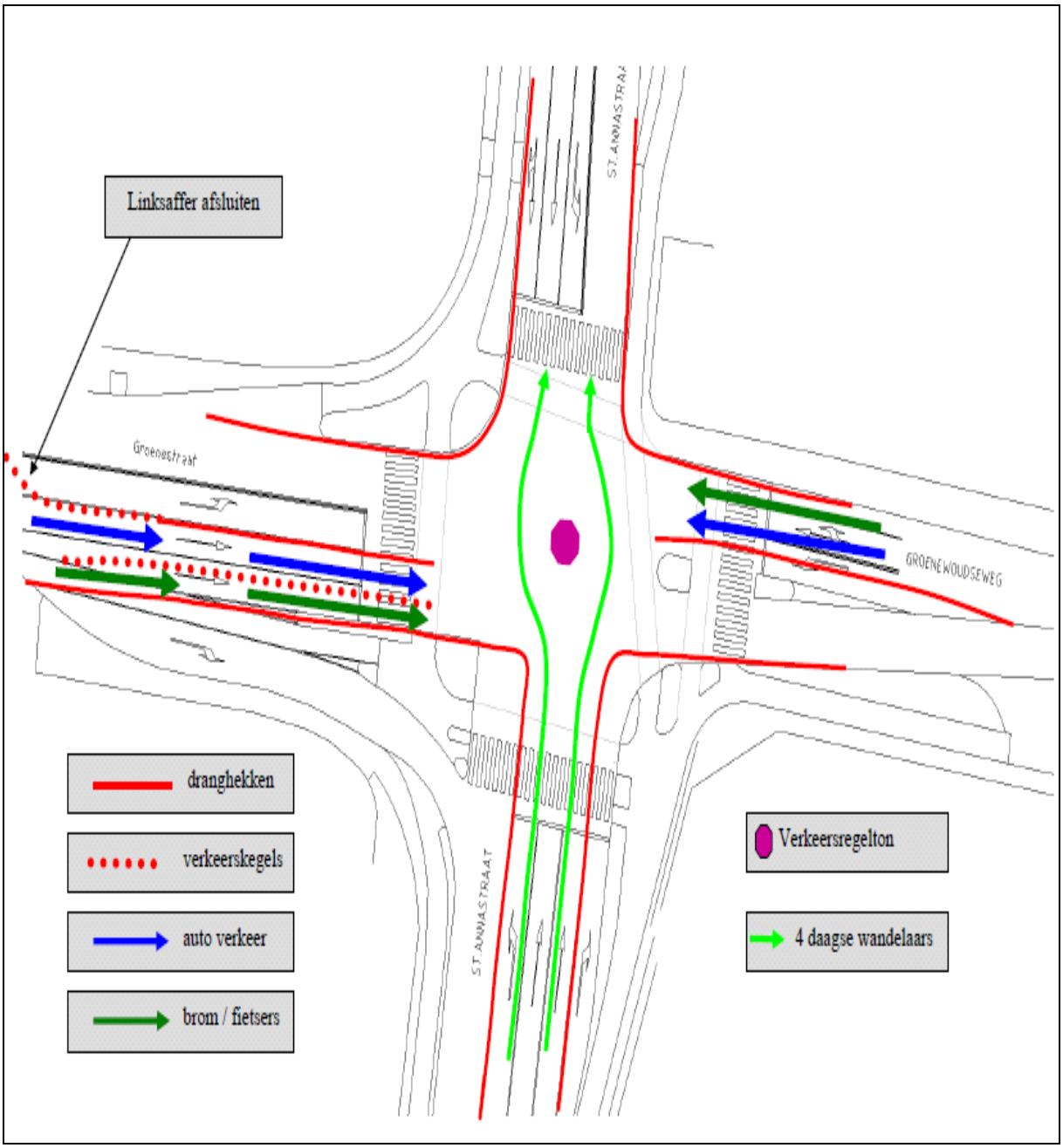

FOTO-OVERZICHT POST VR-204 BINNENKOMST

Postnummer	:	**VR-204a Binnenkomst**	**Status/roepnr**	:		
Locatie	:	Thijmstraat – Multatuliplaats				
Plaats/gemeente	:	Nijmegen	Aanspreekpunt	:		
Tijdstippen postbezetting	:	09.00-afloop	Aflospost	:		
Materiaal	:	1 hekken + 1xC1(gelot.verkl.)				
Postmateriaal uitzetten door	:	Gemeente	Opruimen door	:	Idem	
Ook uitzetten materiaal op post	:		Opruimen door	:		
Taak/functie van de post	:		Situatietekening op pagina		:	
Afsluiting in de richting van de St. Annastraat						

Top

Postnummer	:	**VR-204b Binnenkomst**	**Status/roepnr**	:		
Locatie	:	Oude Groenewoudseweg – Javaplein				
Plaats/gemeente	:	Nijmegen	Aanspreekpunt	:		
Tijdstippen postbezetting	:	09.00-afloop	Aflospost	:		
Materiaal	:	1 hek + 1xC1 (gesloten verklaring)				
Postmateriaal uitzetten door	:	Gemeente	Opruimen door	:	Idem	
Ook uitzetten materiaal op post	:		Opruimen door	:		
Taak/functie van de post	:		Situatietekening op pagina		:	
Afsluiting in de richting van de St. Annastraat						

Postnummer	:	VR-204c Binnenkomst	Status/roepnr	:		
Locatie	:	St Annastraat - Busbaan				
Plaats/gemeente	:	Nijmegen	Aanspreekpunt	:		
Tijdstippen postbezetting	:		Aflospost	:		
Materiaal	:	4 x hi hekken 15 x spijlhekken 2 x C01				
Postmateriaal uitzetten door	:	gemeente	Opruimen door	:	Idem	
Ook uitzetten materiaal op post	:		Opruimen door	:		
Taak/functie van de post	:		Situatietekening op pagina		:	
Voetgangers weren van busbaan.						

Postnummer	:	VR-205 Binnenkomst	Status/roepnr	:		
Locatie	:	Traject vanaf Groenestraat tot en met Keizer Karelplein				
Tijdstip briefing	:		Aanspreekpunt	:	Mike-01	
Tijdstippen postbezetting	:	09.00-afloop	Mike	:		
Plaats briefing	:			:		
Post	:	8 politie **(waarvan 2 bikers)**				
Materiaal	:	260 hekken				
Postmateriaal uitzetten door	:	Gemeente Nijmegen	Opruimen door	:	Idem	
Ook uitzetten materiaal op post	:		Opruimen door	:	Idem	
Taak/functie van de post	:		Situatietekening op pagina		:	

De meeste tribunes zijn vanaf 2009 verplaatst naar de Oranjesingel. Alleen de hoofdtribune blijft op de St.Annastraat staan.

De gemeente zet beide zijden van de weg in de hekken. (vanaf de Groesbeekseweg tot voorbij Stijn Buysstraat en Franssestraat

Hierdoor is er meer ruimte voor het opstellen van het publiek en is dit beter onder controle.

Grote drukte altijd thv cafe St Anneke. Toezicht vereist. Publiek mag geen bezit nemen van het parcours.

De cmdt intocht en Traject cmdt kan deze postbemensing flexibel inzetten over het aangegeven traject.

Van de 8 mensen op deze post dienen er 2 bikers te zijn met fiets en als zodanig uitgerust.

Postnummer	:	VR-205a Binnenkomst	Status/roepnr	:		

Postnummer	:	VR-205a Binnenkomst	Status/roepnr	:		
Locatie	:	Pontanusstraat – Fransestraat				
Plaats/gemeente	:	Nijmegen	Aanspreekpunt	:		
Tijdstippen postbezetting	:	10.00-afloop	Aflospost	:		
Materiaal	:	3 hekken + 1xC1 (gesl.verkl.)				
Postmateriaal uitzetten door	:	Gemeente	Opruimen door	:	Idem	
Ook uitzetten materiaal op post	:		Opruimen door	:		
Taak/functie van de post	:		Situatietekening op pagina		:	
Afsluiting in de richting van de St. Annastraat.						

Postnummer	:	VR-205b Binnenkomst	Status/roepnr	:		
Locatie	:	Archipelstraat – Javastraat				
Plaats/gemeente	:	Nijmegen	Aanspreekpunt	:		
Tijdstippen postbezetting	:	10.00-afloop	Aflospost	:		
Materiaal	:	2 hekken + 1xC1(geslot.verkl.)				
Postmateriaal uitzetten door	:	Gemeente	Opruimen door	:	Idem	
Ook uitzetten materiaal op post	:		Opruimen door	:		
Taak/functie van de post	:		Situatietekening op pagina		:	
Afsluiting in de richting van de St. Annastraat.						

Postnummer	:	VR-205c Binnenkomst	Status/roepnr	:		
Locatie	:	Dr. Jan Berendsstraat – Semmelinkstraat				
Plaats/gemeente	:	Nijmegen	Aanspreekpunt	:		
Tijdstippen postbezetting	:	10.00-afloop	Aflospost	:		
Materiaal	:	1 hek + 1xC1 (geslot.verkl.)				
Postmateriaal uitzetten door	:	Gemeente	Opruimen door	:	Idem	
Ook uitzetten materiaal op post	:		Opruimen door	:		
Taak/functie van de post	:		Situatietekening op pagina		:	
Afsluiting in de richting van de St. Annastraat.						

Postnummer	:	VR-205d Binnenkomst	Status/roepnr	:		
Locatie	:	St. Stephanustraat – Evertsenstraat				
Plaats/gemeente	:	Nijmegen	Aanspreekpunt	:		
Tijdstippen postbezetting	:	10.00-afloop	Aflospost	:		
Materiaal	:	1 hek rw + 1xC1(geslot.verkl.)				
Postmateriaal uitzetten door	:	Gemeente	Opruimen door	:	Idem	
Ook uitzetten materiaal op post	:		Opruimen door	:		
Taak/functie van de post	:		Situatietekening op pagina		:	

Postnummer	:	VR-205d Binnenkomst	Status/roepnr	:		
Afsluiting in de richting van de St. Annastraat.						

Postnummer	:	VR-205 e Binnenkomst	Status/roepnr	:		
Locatie	:	Pontanusstraat – van Slichtenhorststraat				
Plaats/gemeente	:	Nijmegen	Aanspreekpunt	:		
Tijdstippen postbezetting	:	10.00-afloop	Aflospost	:		
Materiaal	:	1 hek + 1xC1 (gesloten verklaring.)				
Postmateriaal uitzetten door	:	Gemeente	Opruimen door	:	Idem	
Ook uitzetten materiaal op post	:		Opruimen door	:		
Taak/functie van de post	:		Situatietekening op pagina		:	
Afsluiting in de richting van de St. Annstraat.						

Postnummer	:	VR-206 Binnenkomst	Status/roepnr	:		
Locatie	:	Traject Oranjesingel t/m Keizer Traianusplein				
Tijdstip briefing	:		Aanspreekpunt	:	Mike-01	
Tijdstippen postbezetting	:	09.00 uur – afloop	Mike	:		
Plaats briefing	:			:		
Post	:	4 politie				
Materiaal	:					
Postmateriaal uitzetten door	:	Postbemanning	Opruimen door	:		
Taak/functie van de post	:		Situatietekening op pagina		:	
Toezicht houden op het genoemde traject. Op de Oranjesingel is een voetgangersbrug geplaatst. De cmdt intocht en Traject cmdt kan deze postbemensing flexibel inzetten over het aangegeven traject.						

Top

Postnummer	:	VR-207 Binnenkomst	Status/roepnr	:		
Locatie	:	Oranjesingel- Van Schevichavenstraat-Pr. Bernhardstraat				
Tijdstip briefing	:		Aanspreekpunt	:		
Tijdstippen postbezetting	:	09.00 – 18.00	Mike	:		

Postnummer	:	VR-207 Binnenkomst	Status/roepnr	:		
Plaats briefing	:			:		
Bemensing post	:	stg.4D				
Materiaal	:					
Taak/functie van de post	:			:		

I.v.m. de drukte van ophalers en lopers en de grote groepen overstekende voetgangers, is op de Van Schevichavenstraat en Oranjesingel een “meetingpoint” ingericht. Geprobeerd moet worden om de ophalers **niet** naar de Wedren te laten gaan, maar **wel** om de binnengekomen lopers naar het meetingpoint te krijgen. Bij problemen verkeersregelend en begeleidend optreden. STICHTING VIERDAAGSE zorgt voor personeel om te helpen.

Postnummer	:	VR-208 Binnenkomst	Status/roepnr	:		
Locatie	:	Bijleveldsingel -Staringstraat				
Tijdstip briefing	:		Aanspreekpunt	:		
Tijdstippen postbezetting	:	09.00 uur- afloop	Mike	:		
Plaats briefing	:			:		
Bemensing	:	stg.4D				
Materiaal	:	10 hekken + 2xC12 (gesl.verkl.)				
Postmateriaal uitzetten door	:	Postbemanning	Opruimen door	:	Idem	
Ook uitzetten materiaal op post	:	VR-211a en VR-211b	Opruimen door	:	Idem	
Taak/functie van de post	:		Situatietekening op pagina	:		

Rijbaan van de Bijleveldsingel in de richting van de Wedren volledig met hekken afzetten en deze afzetting handhaven. Geen voertuigen doorlaten naar Start- en Finishlocatie. Taxi’s mogen wandelaars afzetten en oppikken tussen uw post en Pr. Hendrikstraat.

Postnummer	:	DI – 208 a Binnenkomst	Status/roepnr	:		
Lokatie	:	Staringstraat / Bijleveldsingel				
Plaats/gemeente	:	Nijmegen	Teamgebied	:		
Tijdstip briefing	:		Aanspreekpunt	:		
Tijdstippen postbezetting	:		Aflospost	:		
Plaats briefing	:		Tijdstip briefing	:		
Bemensing post	:					
Materiaal	:	2 hekken + 1 x C7 en tekstbord ‘doorgaand verkeer’ verwijzing				
Postmateriaal uitzetten door	:	gemeente	Opruimen door	:		
Ook uitzetten materiaal op post	:		Opruimen door	:		
Taak/functie van de post	:		Situatietekening op pagina	:		

Staringstraat t.h.v Bijleveldsingel afsluiten zodat er geen vrachtverkeer in de richting van de parallelweg Oranjesingel kan.

Top

Postnummer	:	**VR-209 Binnenkomst**	**Status/roepnr**	:		
Locatie	:	Pr. Bernhardstraat – Stenenkruisstraat				
Tijdstip briefing	:		Aanspreekpunt	:		
Tijdstippen postbezetting	:	09.00 – afloop	Mike	:		
Plaats briefing	:			:		
Bemensing	:	stg.4D				
Materiaal	:	4xE2 (stopverbod). - 10 hekken + 2xC1(gesl.verkl.)				
Postmateriaal uitzetten door	:	Postbemanning	Opruimen door	:	Idem	
Ook uitzetten materiaal op post	:	VR-212a	Opruimen door	:	Idem	
Taak/functie van de post	:		Situatietekening op pagina	:		
Afsluiting in de richting van de Wedren. Verkeer over de Prins Bernhardstraat uit de richting van de Groesbeekseweg kan via de Stenenkruisstraat worden afgevoerd						

Postnummer	:	**VR-210**	**Status/roepnr**	:		
Locatie	:	Bijleveldsingel-Hendrik Hoogerstraat				
Tijdstip briefing	:		Aanspreekpunt	:		
Tijdstippen postbezetting	:		Mike	:		
Plaats briefing	:			:		
Bemensing	:	Stgt.4-daagse				
Materiaal	:					
Postmateriaal uitzetten door	:		Opruimen door	:	Idem	
Ook uitzetten materiaal op post	:		Opruimen door	:	Idem	
Taak/functie van de post	:		Situatietekening op pagina	:		
Afsluiting in de richting van de Wedren.						

Top

Postnummer	:	VR-211 Binnenkomst	Status/roepnr	:		
Locatie	:	Waldeck Pyrmontsingel-van Gentstraat				
Tijdstip briefing	:		Aanspreekpunt	:		
Tijdstippen postbezetting	:		Mike	:		
Plaats briefing	:			:		
Bemensing	:	**Stg 4 dgse**				
Materiaal	:					
Postmateriaal uitzetten door	:		Opruimen door	:	Idem	
Ook uitzetten materiaal op post	:		Opruimen door	:		
Taak/functie van de post	:		Situatietekening op pagina		:	
Afsluiting in de richting van de Wedren.						

Top

Postnummer	:	VR-212 Binnenkomst	Status/roepnr	:		
Locatie	:	Groesbeekseweg – Coehoornstraat – Heyendaalseweg				
Tijdstip briefing	:		Aanspreekpunt	:		
Tijdstippen postbezetting	:	10.00- 18.00	Mike	:		
Plaats briefing	:			:		
Post	:	2 ev.verk.reg. + 2 KMAR				
Materiaal	:	1 draaihek;11 hekken + 3xC12 (geslot.verkl.) 1 x D5L (links)				
Postmateriaal uitzetten door	:	Postbemanning	Opruimen door	:	Idem	
Ook uitzetten materiaal op post	:		Opruimen door	:	Idem	
Taak/functie van de post	:		Situatietekening op pagina		:	

Postnummer	:	VR-212 Binnenkomst	Status/roepnr	:		

Tijdens de binnenkomst op vrijdag is het op deze post druk met militair verkeer, bus pendeldiensten en VIP voertuigen.

Militairen en muziekgroepen welke zijn gefinisht lopen via de Prins Bernardstraat in de richting van de Coehoornstraat.

t.h.v. de Fort Kijk in de Potstraat slaan zij rechtsaf het fietspad in wat door het Julianapark loopt.

Via het fietspad loopt men naar het vervolg van de Fort Kijk in de Potstraat. T.h.v. de splitsing met de Johannes Vijghstraat blijven de militairen de Fort Kijk in de Potstraat volgen in de richting van de Groesbeekseweg. Daar stapt men in gereedstaande pendelbussen. De overige muziekgezelschappen lopen via de Johannes Vijghstraat naar de Athlonestraat. Vervolgens slaat men linksaf de Athlonestraat in en loopt men in de richting van de Groesbeekseweg. Op de Groesbeekseweg worden deze muziekgezelschappen ook met pendelbussen opgehaald en gebracht naar de verzamelplaats aan de Willem Schiffstraat.

Om al dit verkeer te regelen wordt het gedeelte van de Groesbeekseweg stadinwaards vanaf de splitsing met de Coehoornstraat / Heyendaalseweg voor al het overige verkeer afgesloten. VIP voertuigen onder begeleiding of met doorlaatkaart mogen wel via de Groesbeekseweg (langs de afzetting) in de richting van het centrum.

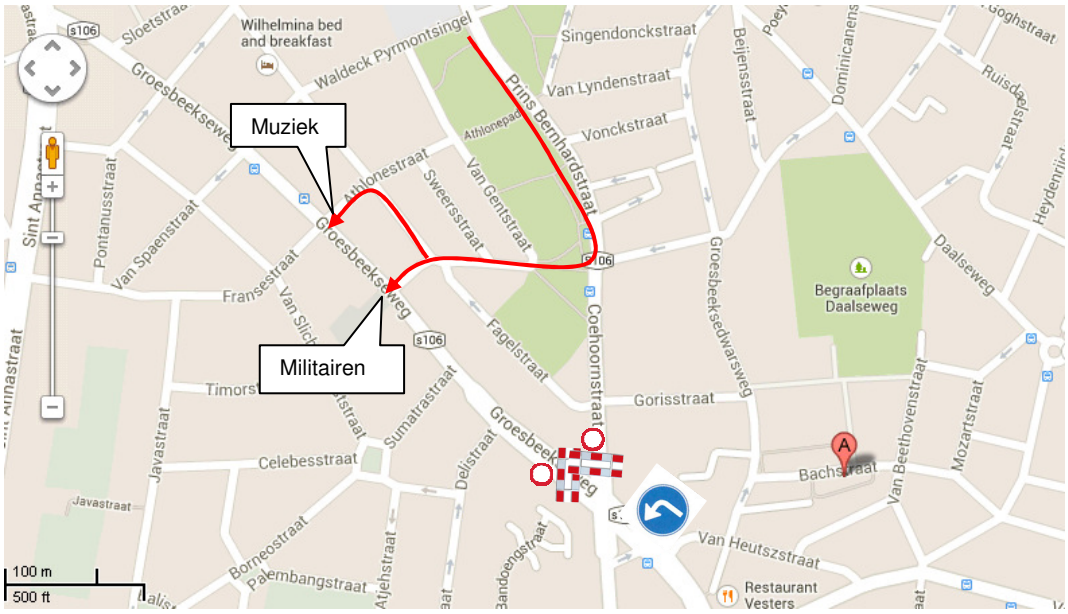

Postnummer	:	VR-212a Binnenkomst	Status/roepnr	:		
Locatie	:	Groesbeekseweg – Koolemans Beijnenstraat – Archipelstraat				
Tijdstip briefing	:		Aanspreekpunt	:		
Tijdstippen postbezetting	:	10.00 – afloop	Aflospost	:		
Plaats briefing	:			:		uur
Post	:					
Materiaal	:	3 hek + 1xC1(geslot.verkl.)				

Postnummer	:	VR-212a Binnenkomst	Status/roepnr	:		
Postmateriaal uitzetten door	:	Gemeente	Opruimen door	:	Idem	
Ook uitzetten materiaal op post	:		Opruimen door	:		
Taak/functie van de post	:		Situatietekening op pagina	:		
Voorwaarschuwing voor de afsluiting in de richting van de St. Annastraat.						

Postnummer	:	VR-212 b Binnenkomst	Status/roepnr	:		
Locatie	:	Heyendaalseweg – Archipelstraat				
Tijdstip briefing	:		Aanspreekpunt	:		
Tijdstippen postbezetting	:	Bij binnenkomst	Mike	:		
Plaats briefing	:			:		uur
Post	:					
Materiaal	:	2 hekken; 1x L8 (bord doodlopend); 1 x pijl links richting oversteek Groenewoudseweg				
Postmateriaal uitzetten door	:	Gemeente	Opruimen door	:	Idem	
Ook uitzetten materiaal op post	:		Opruimen door	:		
Taak/functie van de post	:		Situatietekening op pagina	:		
Verkeer uit de richting van de Koolemans Beijnenstraat niet naar Groesbeekseweg, maar linksaf de Heyendaalseweg op leiden richting de twee oversteekpunten van de St. Annastraat, te weten de Groenestraat en de Scheidingsweg. Met hekken de rijrichting naar Groesbeekseweg/ Coehoornstraat gedeeltelijk afzetten.						

Postnummer	:	VR-213 Binnenkomst	Status/roepnr	:		
Locatie	:	Groesbeekseweg- Pontanusstraat- Fransestraat				
Tijdstip briefing	:		Aanspreekpunt	:		
Tijdstippen postbezetting	:	09.00 – afloop	Mike	:		
Plaats briefing	:			:		
Post	:	2 KMAR				
Materiaal	:					
Postmateriaal uitzetten door	:		Opruimen door	:		

Postnummer	:	VR-213 Binnenkomst	Status/roepnr	:		
Ook uitzetten materiaal op post	:		Opruimen door	:		
Taak/functie van de post	:		Situatietekening op pagina		:	
De bussen begeleiden bij het opstellen t.b.v. het vervoer van militairen en muziekkorpsen						

Postnummer	:	VR-214 Binnenkomst	Status/roepnr	:		
Locatie	:	Scheidingsweg – Driehuizerweg – Beukenlaan				
Tijdstip briefing	:		Aanspreekpunt	:		
Tijdstippen postbezetting	:	09.00-afloop	Mike	:		
Plaats briefing	:			:		
Post	:	2 KMAR				
Materiaal	:	1 hek + 1xC1(geslot.verkl.)				
Postmateriaal uitzetten door	:	Postbemanning	Opruimen door	:	Idem	
Ook uitzetten materiaal op post	:		Opruimen door	:	Idem	
Taak/functie van de post	:		Situatietekening op pagina		:	
Regelt het militair verkeer van en naar kamp Heumensoord. 2014 is Schedingsweg / Grootstalselaan een oversteek geworden. S100 is geheel beschikbaar voor verkeer. Dus deze post is drukker.						

Postnummer	:	Vr – 214-1 Binnenkomst	Status/roepnr	:		
Locatie	:	Scheidingsweg – Heijendaalseweg – uitgang Heumensoord				
	:	Nijmegen	Aanspreekpunt	:		
Tijdstippen postbezetting	:	10.00 uur tot afloop		:		
Plaats briefing	:		Tijdstip briefing	:		uur
Bemensing post	:	2 x Kmar				
Materiaal	:					
Taak/functie van de post	:				:	
Zorgen ervoor dat de pendelbussen en overig verkeer wat vanaf het militaire terrein Heumensoord afkomt rechtdoor kan oversteken naar de Heyendaalseweg. Hiervoor verkeersregelend optreden.						

Postnummer	:	VR-215 Binnenkomst	Status/roepnr	:		
Locatie	:	Groesbeekseweg – Nijhoffstraat – Pontanusstraat				
Tijdstip briefing	:		Aanspreekpunt	:		
Tijdstippen postbezetting	:	09.00-afloop	Mike	:		

Postnummer	:	VR-215 Binnenkomst	Status/roepnr	:		
Plaats briefing	:			:		
Post	:	1 ev.verk.reg. + 2 KMAR				
Materiaal	:	7 hekken + 1xC1				
Postmateriaal uitzetten door	:	Postbemanning Zie plattegrond. 2x	Opruimen door	:		
Taak/functie van de post	:		Situatietekening op pagina	:		

Alleen voertuigen van VIP's die een P-kaart bezitten voor het Vereenigingsterrein, organisatie met een uitvoerend comité-sticker, hulpdiensten, gemeente e.d. doorlaten. Voertuigen gaan terug naar het station Heyendaal of worden zodanig geparkeerd dat de rijbaan vrij blijft.

Ook tegengaan dat er op de fietsstroken van de Groesbeeksweg geparkeerd wordt. KMAR extra toezicht op parkeren (militaire) bussen op Groesbeekseweg tussen Guyotstraat en Heyendaalseweg.

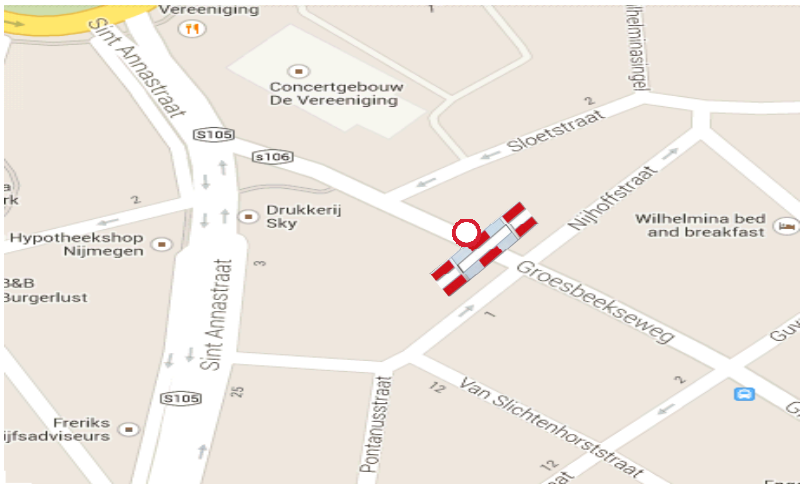

Top

Postnummer	:	VR-215 a Binnenkomst	Status/roepnr	:		
Lokatie	:	Groesbeekseweg - Nijhofstraat				

Top

Postnummer	:	VR-215 a Binnenkomst	Status/roepnr	:		
Plaats/gemeente	:	Nijmegen	Teamgebied	:		
Tijdstip briefing	:		Aanspreekpunt	:		
Tijdstippen postbezetting	:	09.00 afloop	Aflospost	:		
Plaats briefing	:		Tijdstip briefing	:		
Bemensing post	:	Geen				
Materiaal	:	2 spijkhekken + 1 x bord C1				
Postmateriaal uitzetten door	:	Gemeente	Opruimen door	:		
Ook uitzetten materiaal op post	:		Opruimen door	:		
Taak/functie van de post	:		Situatietekening op pagina	:		
Nijhofstraat zodanig afsluiten dat er geen verkeer mogelijk is van de Groesbeekseweg naar de Nijhofstraat-Sloetstraat en Guyotstraat zijn ook eenrichtingswegen waar men vanaf de Groesbeekseweg al niet in mag. Zie tekening na Vr 215c.						

Postnummer	:	VR-215 b Binnenkomst	Status/roepnr	:		
Lokatie	:	Athlonestraat – J.Vijghstraat				
Plaats/gemeente	:	Nijmegen	Teamgebied	:		
Tijdstip briefing	:		Aanspreekpunt	:		
Tijdstippen postbezetting	:	09.00 - afloop	Aflospost	:		
Plaats briefing	:		Tijdstip briefing	:		
Bemensing post	:	geen				
Materiaal	:	2 spijlhekken en 1x bord C1				
Postmateriaal uitzetten door	:	Gemeente	Opruimen door	:		
Ook uitzetten materiaal op post	:		Opruimen door	:		
Taak/functie van de post	:		Situatietekening op pagina	:		
Athlonestraat zodanig afsluiten dat er geen verkeer mogelijk is van de Groesbeekseweg naar de Athlonestraat. Zie tekening na Vr 215c.						

Postnummer	:	VR-215 c Binnenkomst	Status/roepnr	:		
Lokatie	:	Van Gentstraat - Athlonestraat				
Plaats/gemeente	:	Nijmegen	Teamgebied	:		
Tijdstip briefing	:		Aanspreekpunt	:		
Tijdstippen postbezetting	:	09.00 - afloop	Aflospost	:		
Plaats briefing	:		Tijdstip briefing	:		
Bemensing post	:	geen				
Materiaal	:	2 spijlhekken en 1x bord C1				
Postmateriaal uitzetten door	:	Gemeente	Opruimen door	:		
Ook uitzetten materiaal op post	:		Opruimen door	:		
Taak/functie van de post	:		Situatietekening op pagina	:		
De van Gentstraat ter hoogte van de Athlonestraat / Athlonepad zodanig afsluiten dat erg geen verkeer via de van Gentstraat in de richting van de Waldeck Pyrmontsingel mogelijk is.						

Tekening behorende bij materiaalposten **Vr 215 a, b en c.**

Postnummer	:	**VR-216 Binnenkomst**	**Status/roepnr**	:		
Locatie	:	Keizer Traianusplein - St.Canisiussingel				
Tijdstip briefing	:		Aanspreekpunt	:		
Tijdstippen postbezetting	:	09.00 – afloop		:		
Plaats briefing	:			:		
Post	:	2 ev.verk.reg.				
Materiaal	:	3 hekken + 1xC1(gesl. Verkl.) + 2 draaihek				
Postmateriaal uitzetten door	:	Postbemanning	Opruim en door	:	Idem	
Ook uitzetten materiaal op post	:		Opruim en door	:		
Taak/functie van de post	:	Het Openbaar Vervoer (lijndiensten) rijdt vandaag tussen ongeveer 09.00 uur tot de afloop verkeersmaatregelen naar de Pr. Hendrikstraat alwaar zij halteren. Zij moeten hier doorgelaten worden in beide richtingen. Dit geldt **niet** voor taxi's! en ook niet voor het overige verkeer!	Situatietekening op pagina	:		

Materiaal plaatsen volgens tekening als de singels voor het verkeer worden afgesloten. Zorgen dat er niet op de hoofdrijbaan van de singel wordt geparkeerd.

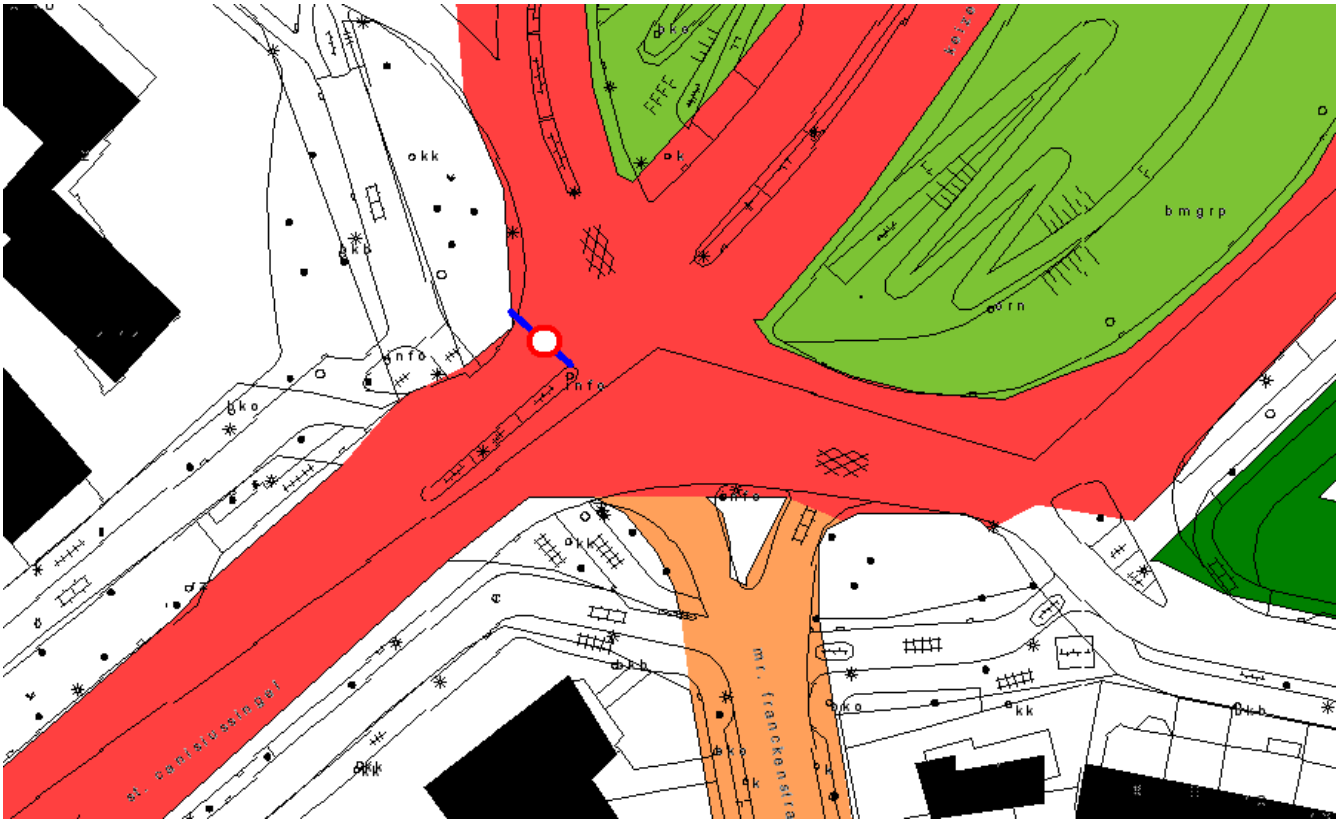

Top

Postnummer	:	**VR-216a Binnenkomst**	**Status/roepnr**	:		
Locatie	:	Keizer Traianusplein - Nw.Ubbergseweg - Gen.James Gavinweg				
Tijdstip briefing	:		Aanspreekpunt	:		
Tijdstippen postbezetting	:	09.00-afloop	Aflospost	:		
Plaats briefing	:			:		
Post	:					
Materiaal	:	3 hekken + 1xC1(geslot.verkl.) - 2 hekken + 2xD4 (pijl rd)				
Postmateriaal uitzetten door	:	gemeente	Opruimen door	:	Idem	
Ook uitzetten materiaal op post	:		Opruimen door	:		
Taak/functie van de post	:		Situatietekening op pagina		:	

Materiaal plaatsen volgens tekening.

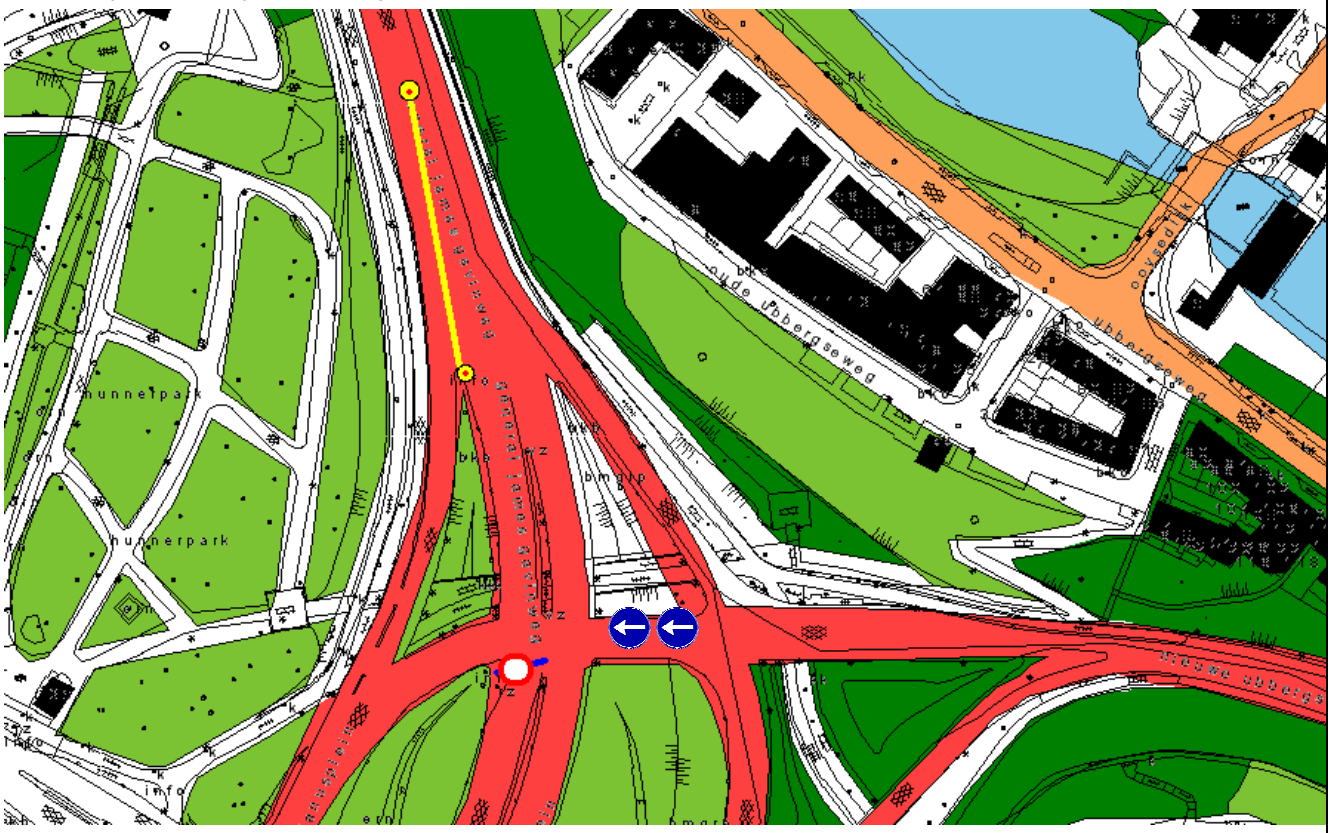

Top

Postnummer	:	VR-217 Binnenkomst	Status/roepnr	:		
Locatie	:	Oranjesingel – Hertogstraat - Pr. Hendrikstraat - St. Canisiussingel				
Tijdstip briefing	:		Aanspreekpunt	:		
Tijdstippen postbezetting	:	09.00-afloop	Aflospost	:		
Plaats briefing	:			:		
Post	:	1 ev.verk.reg.				
Materiaal	:	4 hekken + 1xC1 (geslot.verkl.)				
Postmateriaal uitzetten door	:	Postbemanning	Opruimen door	:	Idem	
Ook uitzetten materiaal op post	:		Opruimen door	:	Idem	
Taak/functie van de post	:		Situatietekening op pagina	:		

Geen verkeer toelaten in de richting van de wandelroute. Tevens zorgen dat niet wordt geparkeerd op de hoofdrijbaan van de singels. Ook ventweg afsluiten.

Het Openbaar Vervoer (busdienst) dat vandaag tussen ongeveer 09.00 uur en de afloop verkeersmaatregelen omstreeks 18.00 uur de route Waalkade naar de St. Canisiussingel - Prins Hendrikstraat v.v. volgt, moet hier doorgelaten worden in beide richtingen. Dit geldt **niet** voor taxi's! en ook niet voor het overige verkeer!

Postnummer	:	VR-218 Binnenkomst	Status/roepnr	:		
Locatie	:	St. Canisiussingel - Berg en Dalseweg - v.d.Brugghenstraat				
Tijdstip briefing	:		Aanspreekpunt	:		
Tijdstippen postbezetting	:	09.00-afloop	Aflospost	:		
Plaats briefing	:			:		
Post	:	1 ev.verk.reg.				
Materiaal	:	2 hekken + 1xC1(gesl.verkl.)				
Postmateriaal uitzetten door	:	postbemanning	Opruimen door	:	Idem	
Ook uitzetten materiaal op post	:		Opruimen door	:		
Taak/functie van de post	:		Situatietekening op pagina	:		

Geen verkeer toelaten in de richting van de wandelroute. Tevens zorgen dat er niet wordt geparkeerd op de hoofdrijbaan van de singels.

Top

Postnummer	:	**VR-219 Binnenkomst**	**Status/roepnr**	:	
Locatie	:	Stijn Buyststraat - Burgh.v.d.Berghstraat - van Trieststraat			
Tijdstip briefing	:		Aanspreekpunt	:	
Tijdstippen postbezetting	:	09.00-afloop	Aflospost	:	
Plaats briefing	:			:	
Post	:	1 ev.verk.reg.			
Materiaal	:	10 hekken + 2xC1(gesl.verkl.)			
Postmateriaal uitzetten door	:	Postbemanning	Opruimen door	:	
Ook uitzetten materiaal op post	:		Opruimen door	:	
Taak/functie van de post	:		Situatietekening op pagina	:	

Afsluitingen plaatsen volgens tekening. Alleen voertuigen van gehandicapten mogen toegelaten worden op de Stijn Buysstraat in de richting van de St. Annastraat. Parkeren midden op de rijbaan tegengaan.

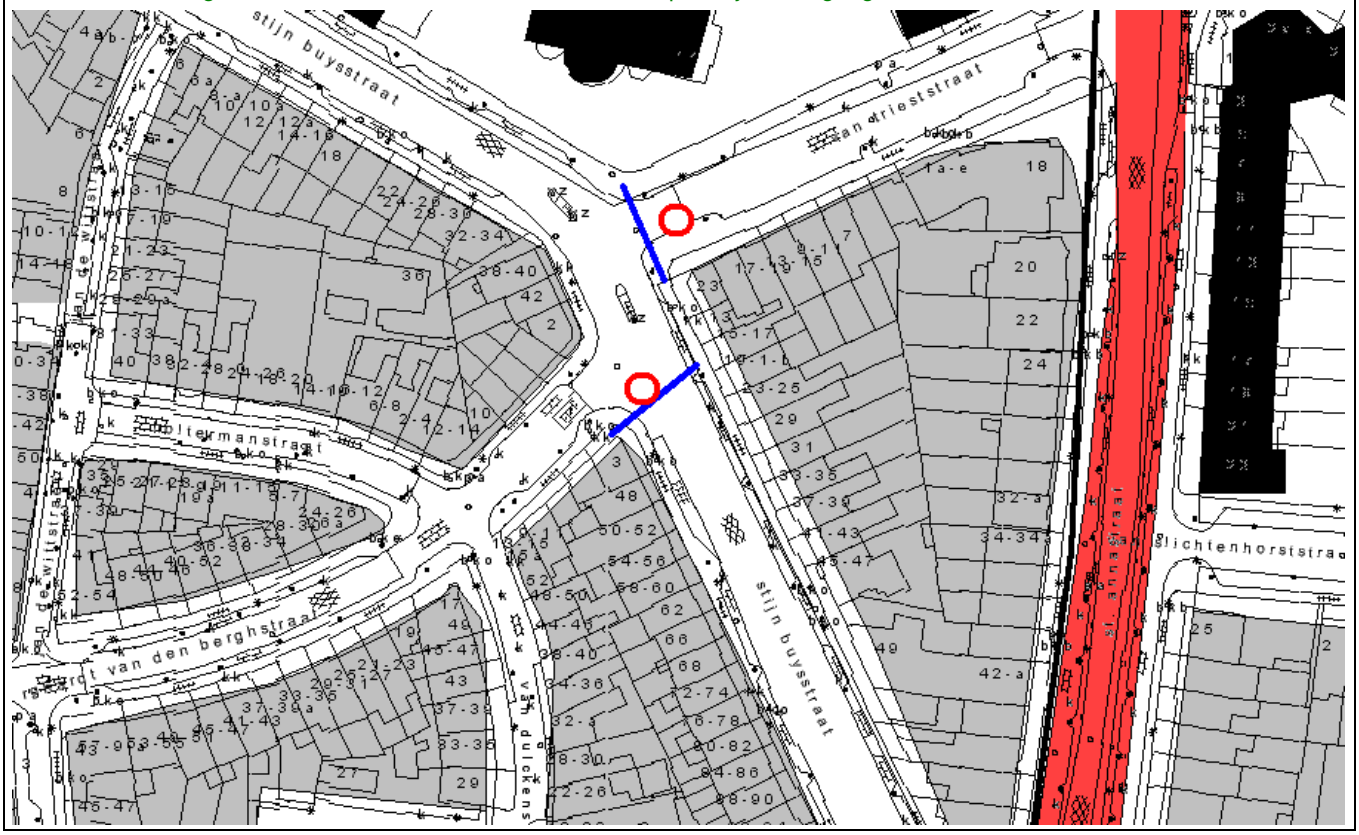

Top

Postnummer	:	**VR-219a Binnenkomst**	**Status/roepnr**	:		
Locatie	:	Keizer Karelplein				
Tijdstip briefing	:		Aanspreekpunt	:		
Tijdstippen postbezetting	:	09.00-afloop		:		
Plaats briefing	:			:		
Post	:	**Alleen afzetting**				
Materiaal	:	19 hekken en 5 x C1 en 3 x C04				
Postmateriaal uitzetten door	:	Gemeente	Opruimen door	:	Idem	
Ook uitzetten materiaal op post	:		Opruimen door	:		
Taak/functie van de post	:		Situatietekening op pagina		:	

Er komt geen verkeer vanaf de Graafseweg in de richting van het K.K. plein, deze is immers al bij de van Oldenbarneveldstraat / Stijnbuisstraat afgesloten.

Verkeer vanaf de Bisschop Hamerstraat / Nassausingel of Schaeck Mathonsingel kan gewoon rechtsom over het K.K. plein.

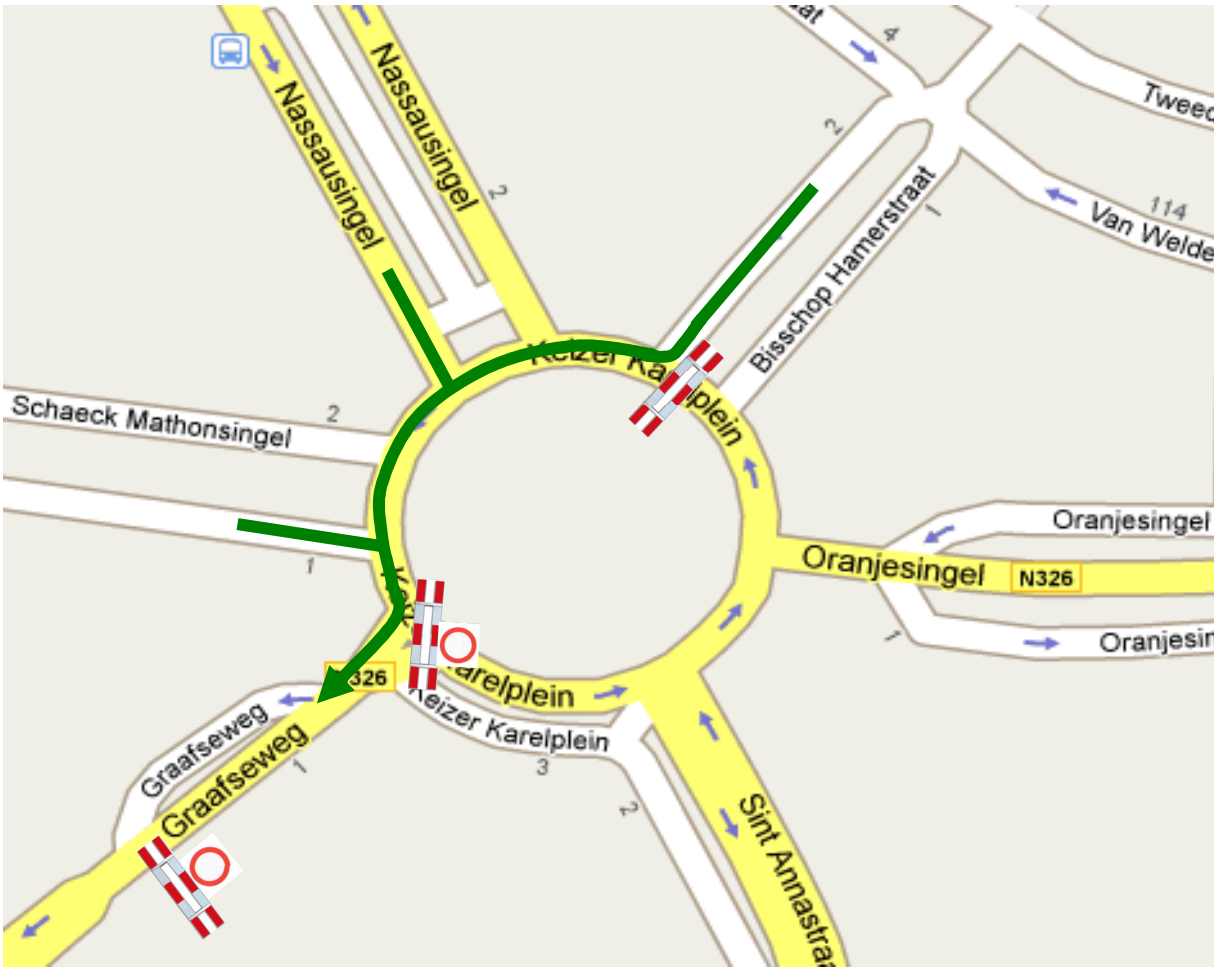

Postnummer	:	**VR-219b Binnenkomst**	**Status/roepnr**	:		
Locatie	:	Graafseweg – Groenestraat – Wolfskuilseweg				
Tijdstip briefing	:		Aanspreekpunt	:		
Tijdstippen postbezetting	:	09.00-afloop		:		
Plaats briefing	:			:		
Post	:	**Alleen afzetting**				
Materiaal	:	3 hekken , waarvan 2 hekken met bord D03(schuine pijlen links en rechts) in de spie - 25 kegels - 1 bord L8 (= doodlopend) op hek voorbij de kruising ri. KK-plein met tekstbord “station bereikbaar”; 1 bord D6L(verplicht rd en linksaf); 1 bord D6R (verplicht rd en rechtsaf)				
Postmateriaal uitzetten door	:	Gemeente	Opruimen door	:	Idem	
Ook uitzetten materiaal op post	:		Opruimen door	:		
Taak/functie van de post	:		Situatietekening op pagina		:	

Afzetting in de richting van het Keizer Karelplein. **E**en 'spie' maken op de Graafseweg stadinwaarts vóór de kruising met de Groenestraat. De middelste rechtdoorstrook daarmee afsluiten. In principe verkeer naar Arnhem naar links via de Wolfskuilseweg en Neerbosscheweg in de omleiding en verkeer naar Kleef etc naar rechts.

Ná de kruising met twee hekken een afsluiting maken met daarop het tekstbord. “Doorgaand verkeer gestremd. Alleen verkeer Station en aanwonenden”.

Op de Wolfskuilseweg en de Groenestraat de borden D6L c.q. D6R plaatsen, zodanig dat niet naar het Keizer Karelplein verwezen wordt. De hekken wel zo plaatsen, dat een bus er langs kan!

Onbevoegd verkeer wordt vanzelf op post VR-220 opgevangen en teruggestuurd.

Postnummer	:	**VR-220 Binnenkomst**	**Status/roepnr**	:		
Locatie	:	Graafseweg – Stijn Buijsstraat - van Oldenbarneveldtstraat				
Tijdstip briefing	:		Aanspreekpunt	:		
Tijdstippen postbezetting	:	09.00- afloop	Mike	:		
Plaats briefing	:			:		
Post	:	2 ev.verk.reg.				
Materiaal	:	6 hekken + 2 x C1(gesl. Verkl)				
Postmateriaal uitzetten door	:	Postbemanning	Opruimen door	:	Idem	
Ook uitzetten materiaal op post	:		Opruimen door	:	idem	
Taak/functie van de post	:		Situatietekening op pagina	:		
Geen verkeer toelaten in de richting van het Keizer Karelplein en naar de Stijn Buijsstraat. Verkeer dat toch over de Graafseweg aankomt via de Van Oldenbarneveldtstraat laten keren. Gehandicapten doorlaten, die naar de kop van de Stijn Buysstraat willen bij de St. Annastraat, waar voor hen plaats is.						

Postnummer	:	**VR-220a Binnenkomst**	**Status/roepnr**	:		
Locatie	:	Graafseweg – Burghardt van den Bergstraat – Arend Noordduijnstraat				
	:			:		
Tijdstippen postbezetting	:	09.30-afloop		:		
Materiaal	:	1 hek + 1 x L8 (doodlopend)				
Postmateriaal uitzetten door	:	Gemeente	Opruimen door	:	Idem	
Taak/functie van de post	:		Situatietekening op pagina	:		
Voorwaarschuwing in de richting van het Keizer Karelplein						

Postnummer	:	**VR-220b Binnenkomst**	**Status/roepnr**	:		
Locatie	:	Graafseweg - Willemsweg				
	:			:		
Tijdstippen postbezetting	:	09.30-afloop		:		
Materiaal	:	1 hek + 1 x L8 (doodlopend)				
Postmateriaal uitzetten door	:	gemeente	Opruimen door	:	Idem	
Taak/functie van de post	:		Situatietekening op pagina	:		
Voorwaarschuwing in de richting van het Keizer Karelplein						