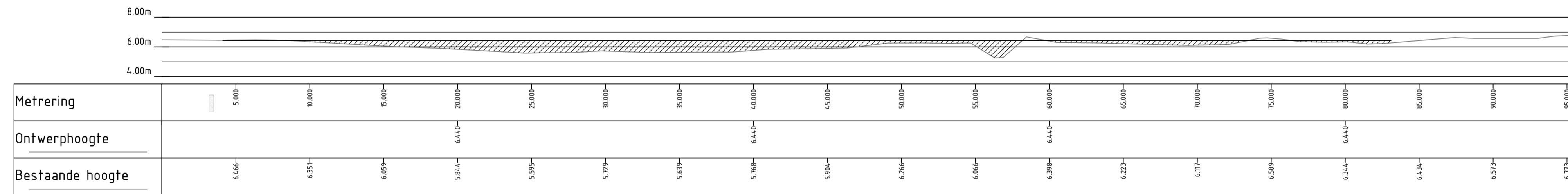

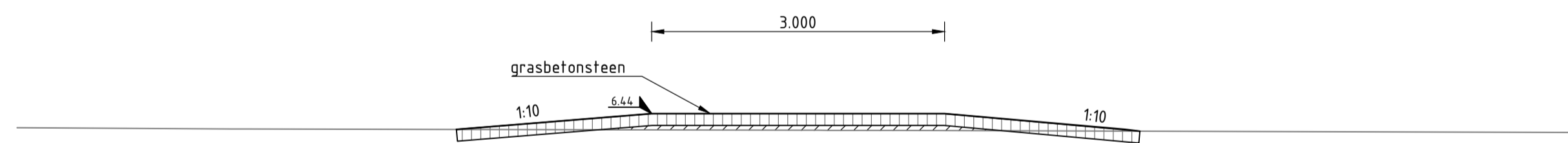


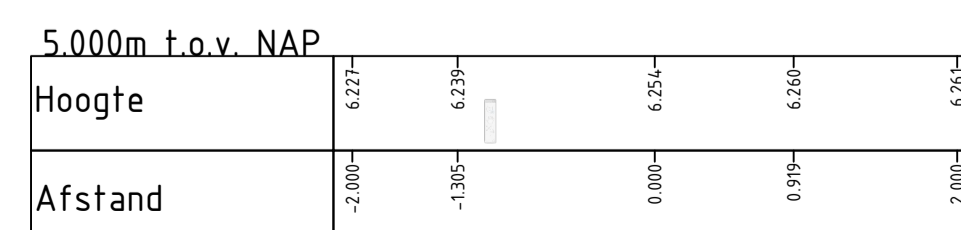
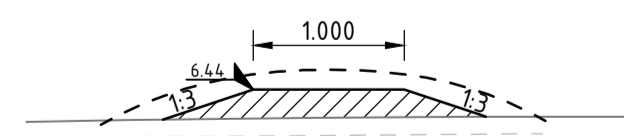
Situatie Locatie 3
Schaal 1:200



Lengteprofiel Locatie 3
Schaal 1:200

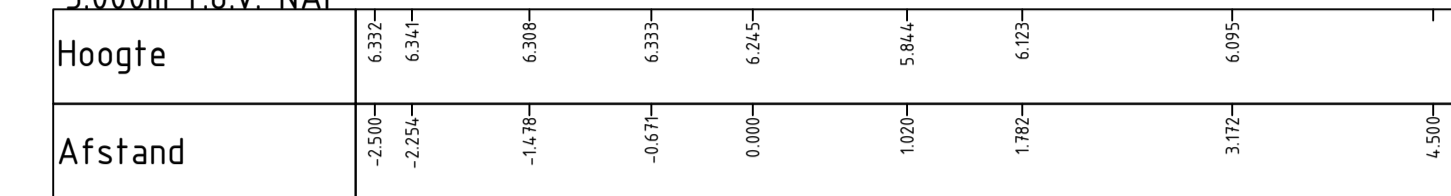


Dwarsprofiel L3-3
Schaal 1:50

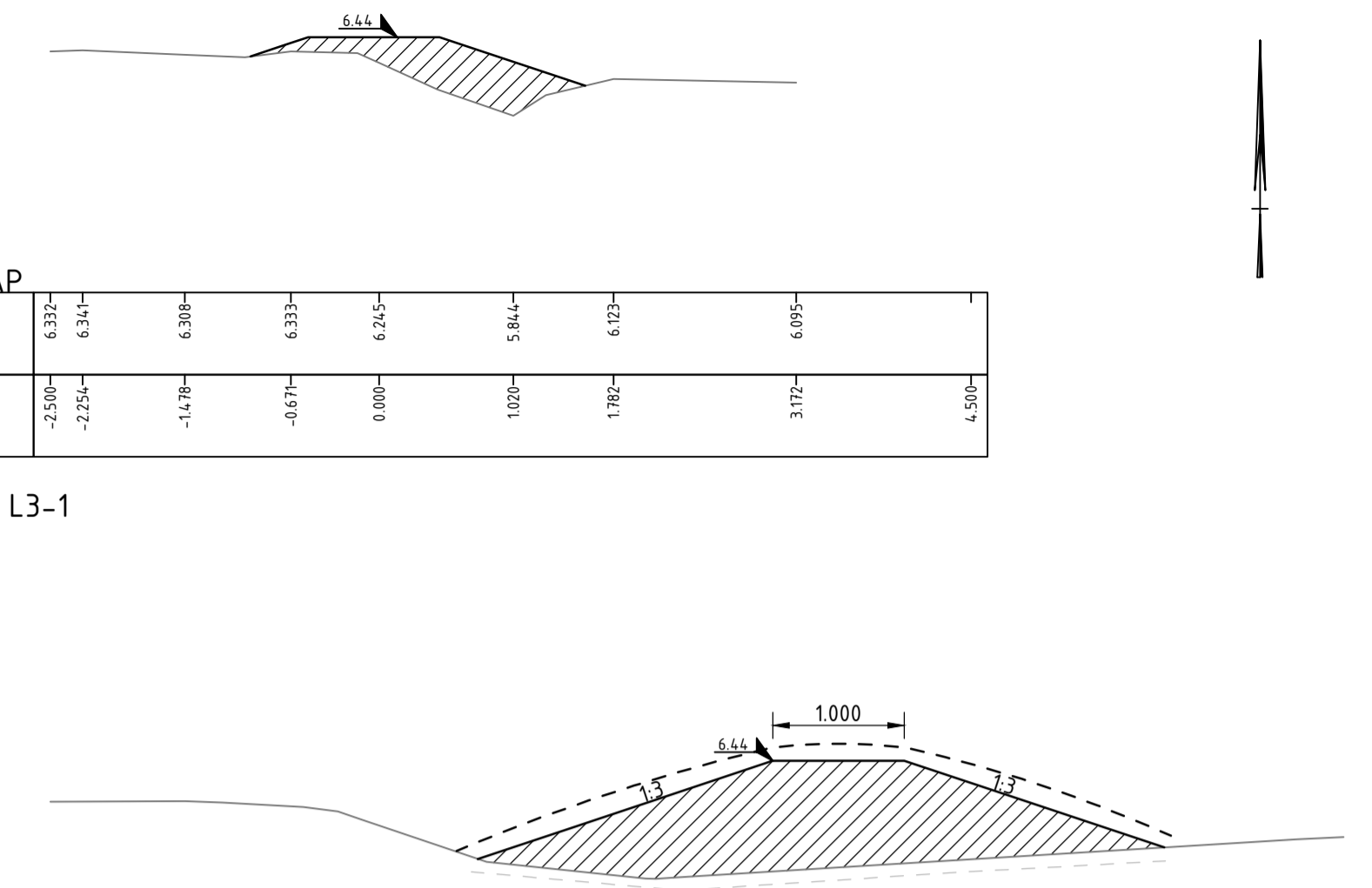


Dwarsprofiel L3-4
Schaal 1:50

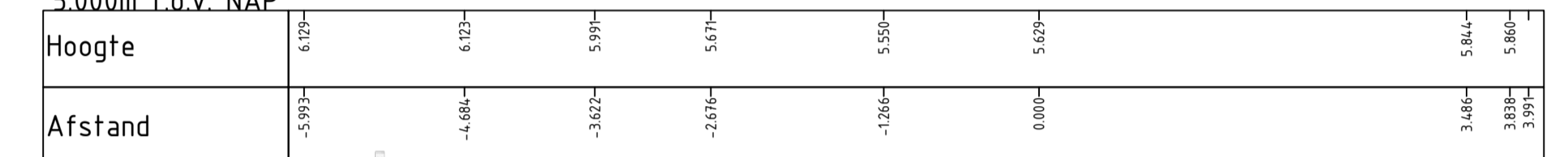
5.000m t.o.v. NAP



Dwarsprofiel L3-1
Schaal 1:50



5.000m t.o.v. NAP



Dwarsprofiel L3-2
Schaal 1:50

LEGENDA

- BESTAAND MAAIVELD
- NIEUW MAAIVELD
- AANVULLING MET GEBIEDSEIGENGROND
- OPNEMEN BOSGROND T.B.V. KERING
- KERING AFDEKKEN MET BOSGROND

OPMERKINGEN

MATEN IN M, TENZIJ ANDERS VERMELD
 Peilmaten in meters t.o.v. NAP, tenzij anders vermeld
 Diameters in mm, tenzij anders vermeld

GMB <small>Ervar de zekerheid</small>			
opdrachtgever: Waterschap Velt en Vecht		GMB CIVIEL B.V.	
project: Dijkverbeteringen aan de keringen in Drenthe en Overijssel		OPHEUSDEN Dalwagenseweg 51 4043 MT Opheusden	
onderwerp: Situatie en profielen Locatie 3 Junne linker oever		Postbus 2 4643 ZG Opheusden T (0488) 44 94 49 F (0488) 44 28 98	
schaal : 1:50/200	getekend : BBr	status :	tekeningnr. : 1000-466-4-110-103
datum : 14-04-2014	gecontr. : BGe	DO-UO	
formaat : A1	projectnr. : 1000-466-4		
www.gmb.eu		info@gmb.eu	