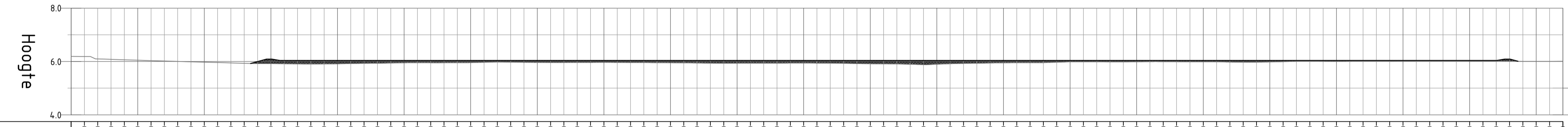
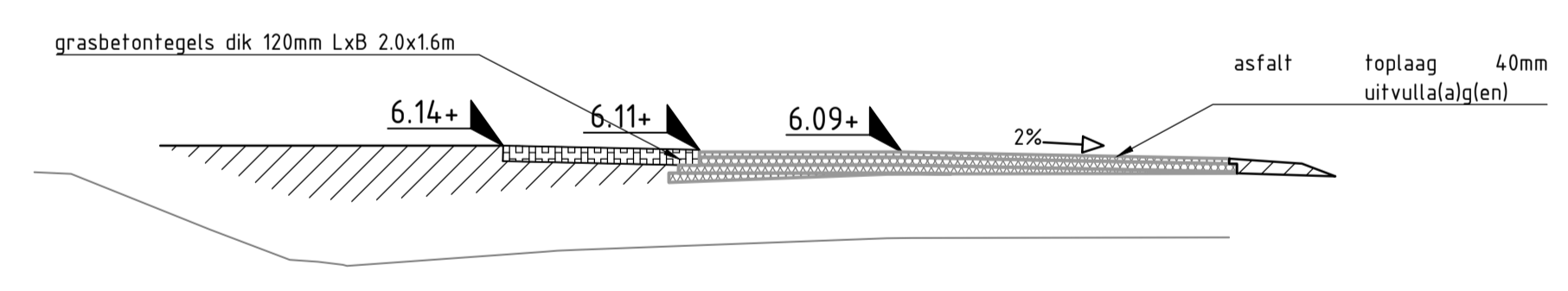


Situatie Locatie 2  
Schaal 1:1000



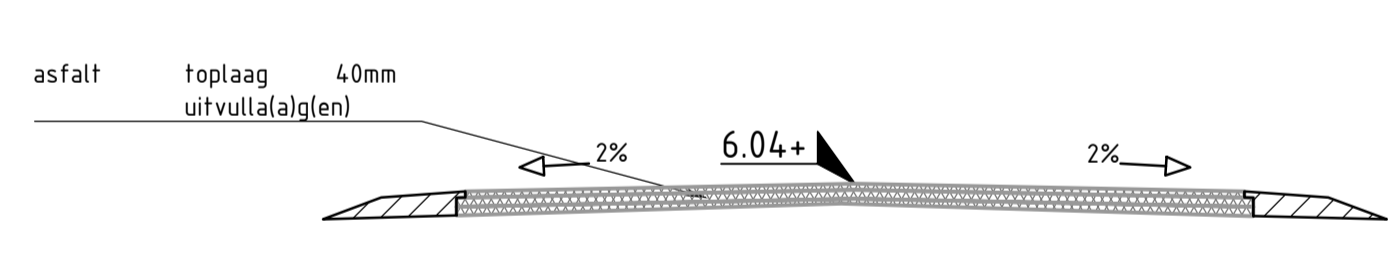
Metrering	Ontwerphoogte	Bestaande hoogte	Hoogte verschil
0+000	6.000	6.000	0.000
0+005	6.000	6.000	0.000
0+010	6.000	6.000	0.000
0+015	6.000	6.000	0.000
0+020	6.000	6.000	0.000
0+025	6.000	6.000	0.000
0+030	6.000	6.000	0.000
0+035	6.000	6.000	0.000
0+040	6.000	6.000	0.000
0+045	6.000	6.000	0.000
0+050	6.000	6.000	0.000
0+055	6.000	6.000	0.000
0+060	6.000	6.000	0.000
0+065	6.000	6.000	0.000
0+070	6.000	6.000	0.000
0+075	6.000	6.000	0.000
0+080	6.000	6.000	0.000
0+085	6.000	6.000	0.000
0+090	6.000	6.000	0.000
0+095	6.000	6.000	0.000
0+100	6.000	6.000	0.000
0+105	6.000	6.000	0.000
0+110	6.000	6.000	0.000
0+115	6.000	6.000	0.000
0+120	6.000	6.000	0.000
0+125	6.000	6.000	0.000
0+130	6.000	6.000	0.000
0+135	6.000	6.000	0.000
0+140	6.000	6.000	0.000
0+145	6.000	6.000	0.000
0+150	6.000	6.000	0.000
0+155	6.000	6.000	0.000
0+160	6.000	6.000	0.000
0+165	6.000	6.000	0.000
0+170	6.000	6.000	0.000
0+175	6.000	6.000	0.000
0+180	6.000	6.000	0.000
0+185	6.000	6.000	0.000
0+190	6.000	6.000	0.000
0+195	6.000	6.000	0.000
0+200	6.000	6.000	0.000
0+205	6.000	6.000	0.000
0+210	6.000	6.000	0.000
0+215	6.000	6.000	0.000
0+220	6.000	6.000	0.000
0+225	6.000	6.000	0.000
0+230	6.000	6.000	0.000
0+235	6.000	6.000	0.000
0+240	6.000	6.000	0.000
0+245	6.000	6.000	0.000
0+250	6.000	6.000	0.000
0+255	6.000	6.000	0.000
0+260	6.000	6.000	0.000
0+265	6.000	6.000	0.000
0+270	6.000	6.000	0.000
0+275	6.000	6.000	0.000
0+280	6.000	6.000	0.000
0+285	6.000	6.000	0.000
0+290	6.000	6.000	0.000
0+295	6.000	6.000	0.000
0+300	6.000	6.000	0.000
0+305	6.000	6.000	0.000
0+310	6.000	6.000	0.000
0+315	6.000	6.000	0.000
0+320	6.000	6.000	0.000
0+325	6.000	6.000	0.000
0+330	6.000	6.000	0.000
0+335	6.000	6.000	0.000
0+340	6.000	6.000	0.000
0+345	6.000	6.000	0.000
0+350	6.000	6.000	0.000
0+355	6.000	6.000	0.000
0+360	6.000	6.000	0.000
0+365	6.000	6.000	0.000
0+370	6.000	6.000	0.000
0+375	6.000	6.000	0.000
0+380	6.000	6.000	0.000
0+385	6.000	6.000	0.000
0+390	6.000	6.000	0.000
0+395	6.000	6.000	0.000
0+400	6.000	6.000	0.000
0+405	6.000	6.000	0.000
0+410	6.000	6.000	0.000
0+415	6.000	6.000	0.000
0+420	6.000	6.000	0.000
0+425	6.000	6.000	0.000
0+430	6.000	6.000	0.000
0+435	6.000	6.000	0.000
0+440	6.000	6.000	0.000
0+445	6.000	6.000	0.000
0+450	6.000	6.000	0.000
0+455	6.000	6.000	0.000
0+460	6.000	6.000	0.000
0+465	6.000	6.000	0.000
0+470	6.000	6.000	0.000
0+475	6.000	6.000	0.000
0+480	6.000	6.000	0.000
0+485	6.000	6.000	0.000
0+490	6.000	6.000	0.000
0+495	6.000	6.000	0.000
0+500	6.000	6.000	0.000

Lengteprofiel Locatie 2  
Schaal x 1:100  
Schaal y 1:1000



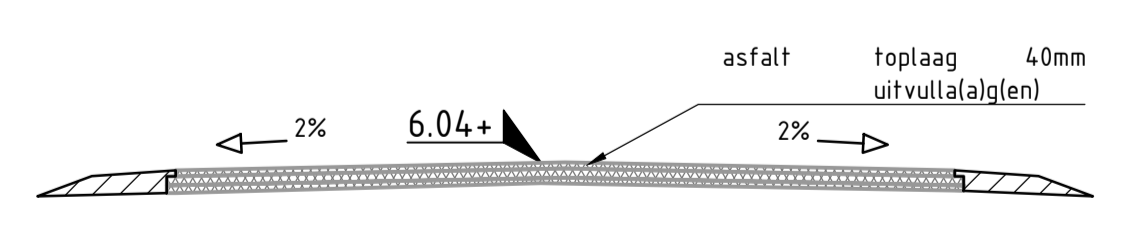
5.000m t.o.v. NAP	
Hoogte	6.14
Afstand	-4.57
	6.11
	-5.15
	6.09
	-4.11
	6.00
	-4.31
	5.90
	0.00

Dwarsprofiel L2-1  
Schaal 1:50



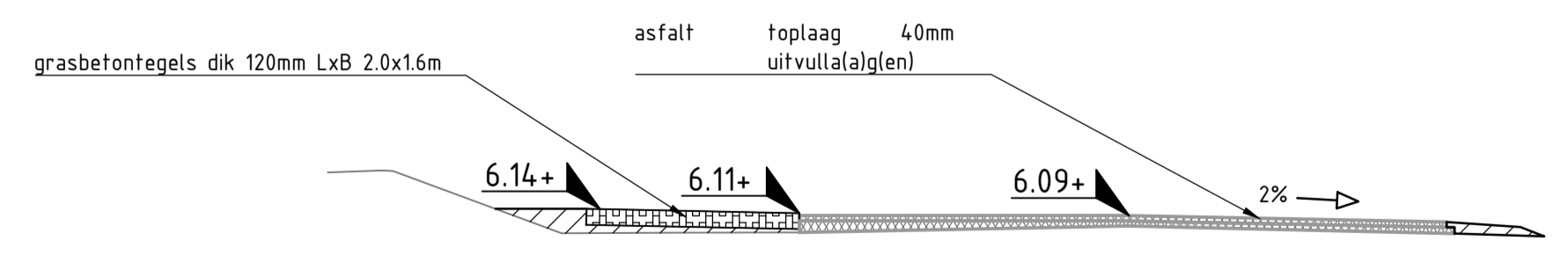
5.000m t.o.v. NAP	
Hoogte	6.04
Afstand	-5.00
	-2.50
	6.00
	5.98
	0.00
	5.85
	2.69
	5.80
	5.00

Dwarsprofiel L2-3  
Schaal 1:50



5.000m t.o.v. NAP	
Hoogte	6.04
Afstand	-5.00
	-2.44
	6.00
	5.93
	0.00
	5.85
	2.73
	5.80
	5.00

Dwarsprofiel L2-2  
Schaal 1:50



5.000m t.o.v. NAP	
Hoogte	6.14
Afstand	-0.00
	-5.58
	-2.93
	-3.49
	-2.44
	-0.53
	6.07
	0.00
	0.57
	5.98
	0.00
	5.85
	2.88
	5.80
	5.00

Dwarsprofiel L2-4  
Schaal 1:50

**LEGENDA**

- RIJBAAN OPHOGEN MIDDELS ASFALT I.O.M. STAKEHOLDER
- AFSCHOT
- BERMOPHOOGING MET BERMGROOND

**OPMERKINGEN**  
 MATEN IN M, TENZIJ ANDERS VERMELD  
 PEILMATEN IN METERS T.O.V. NAP, TENZIJ ANDERS VERMELD  
 DIAMETERS IN MM, TENZIJ ANDERS VERMELD

**GMB** *Ervar de zekerheit*

opdrachtgever: **Waterschap Velt en Vecht**

project: **Dijkverbeteringen aan de keringen in Drenthe en Overijssel**

onderwerp: **Situatie en profielen Locatie 2 Spoor bij Stekkenkamp**

schaal: 1:50 / 1:1000    getekend: BBr    status:    tekeningnr.: 1000-466-4-LI0-102  
 datum: 15-04-2014    gecontr.: BGe    projectnr.: 1000-466-4    bladnr.: 1

GMB CIVIEL B.V.  
 OPHEUSDEN  
 Dalwagenseweg 51  
 4043 MT Opheusden  
 Postbus 2  
 4643 ZG Opheusden  
 T (0488) 44 94 49  
 F (0488) 44 28 98  
 www.gmb.eu  
 info@gmb.eu