



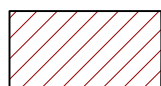
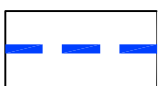


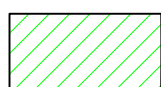
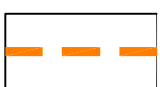


Verklaring

- | | | | |
|------------------------------------------------------------------------------------|--------------------------------------------------------------------------------------------|-------------------------------------------------------------------------------------|--------------------------------------|
|  | Nat grasland
Totaal: 2.04ha |  | Bestaande watergangen |
|  | Kruidrijk grasland
Totaal: 2.76ha |  | Vervallen tracé Ettense waterleiding |
|  | Tijdelijke natuur /
reservering uitbreiding RWZI
Totaal: 0.87ha |  | Nieuwe tracé Ettense waterleiding |
|  | Open water / riet
Totaal: 2.37ha |  | Vertical-slot (vispassage) |
|  | Reservering ruimte voor aanleg
opslagterrein maaiselcompostering e.d.
Totaal: 2.02ha |  | Bypass (vispassage) |

EVZ Oude IJssel; linkeroever de Pol
 Overzicht maatregelen

Opdrachtgever: Waterschap Rijn en IJssel	Tekeningnr: 1
	Schaal: 1:2500
 Eelerwoude Kleurt het landelijk gebied	
Projectnr.: 6371	Opnamedatum: 12-12-2013
Datum: 12-12-2013	Versie: Concept
Formaat: A3	Bestand: werktek./acad/
Getekend: RZ	Ow. prj. waterwet
Voor akkoord: RKr	