








Legenda

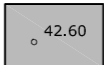

Bestaand

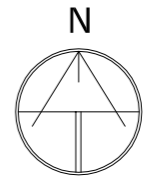
-  Snoeyinksbeek
-  Detailwatergang met stromingsrichting (afvoer waarborgen)
-  Poel of vijver
-  Kadastrale ondergrond op luchtfoto
-  Wandel- en fietsbrug
-  Wandel- en fietspad
-  Duiker

Inrichtingsmaatregelen

-  Verondiepen bestaand beektracé met sterk leemhoudend zand
-  Verondiepen detailontwatering tot hoogte nieuwe beekbodem
-  Ontwikkelen bos, pleksgewijs aanplant
-  Bestaande duiker mee verondiepen
-  Taludbekleding van veldkeien (oeververdediging)

Overige

-  42.60 Bestaande terreinhoogtes +NAP
-  43.40 Bodemhoogte na verondiepen + NAP



Project: WCT bovenloop Snoeyinksbeek	
Onderwerp: Maatregelenkaart noord	
Opdrachtgever: Waterschap Regge en Dinkel	
Schaal : 1 : 2.000	Getekend door: G. (Gidion) Kok
Formaat : A2	Blad : 1-6
Datum : 17-12-2013	Projectnummer: 13017D
Versie: Definitief	



EcoGroen Advies BV
 Emmastraat 16
 8011 AG ZWOLLE
 t: 038-4236464
 i: www.ecogroen.nl