Bestaande duiker
BT Ø800/1000mm

Aanbrengen raster
met gaas

Aanbrengen raster met gaas

Faunapassage in bestaande
duiker zie tek. 3004

Bestaande duiker (bxh=2,00x2,50m)

Bestaande duiker 2,00x2,50m

Bestaande duiker bt Ø1000mm

Bestaande duiker Ø500mm

N332

Bestaande duiker
PVC Ø315mm

grasland

maisland

Aanbr. WACO-duiker
- afm inw. 2,25x2,00m (bxh)
- l.=12,00m

Verwijderen duiker
Ø400mm creëren open
verbinding

bos

bos

Bestaande situatie, ca. 5-6m
tot aan bomenrij

Landgoed Verwolde

NVO in eigendom landgoed Verwolde

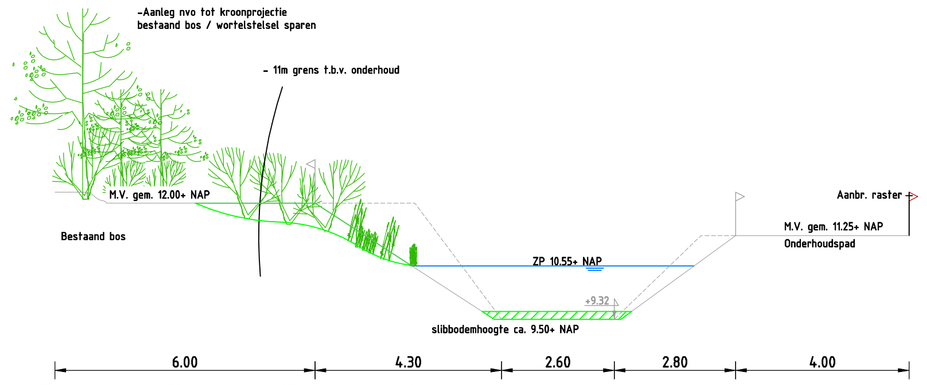

Dwarsprofiel A - 'Bosoever'
Schaal 1:100

maisland

grasland

Aanbrengen duiker & Ontgraven kavelsloot
- lengte duiker 7m1, Ø315mm PVC
- Kavelsloot doortrekken tot aan kavelgrens
- bodembreedte 0,5m, diepte 0,8m
- talud 1:1

NVO in eigendom landgoed Verwolde

Stapsteen Koebushorst
(WRIJ)

Bestaande duiker PVC
Ø315mm

ZP = +10,55
WP = +10,22

Een strook van 6,00m vrijhouden i.v.m.
schaduwwerking voor gewassen

Bosch: sloot dempen???

Poortgrepen

Bestaande duiker
- PVC Ø315mm / bt
Ø300mm

Landgoed Verwolde

Verwijderen & aanbrengen WACO-duiker
- afm. inw. 2,25x2,00 (bxh)
- l.=12,00m

Bestaande slagboom
verwijderen

3001-1

3001-2

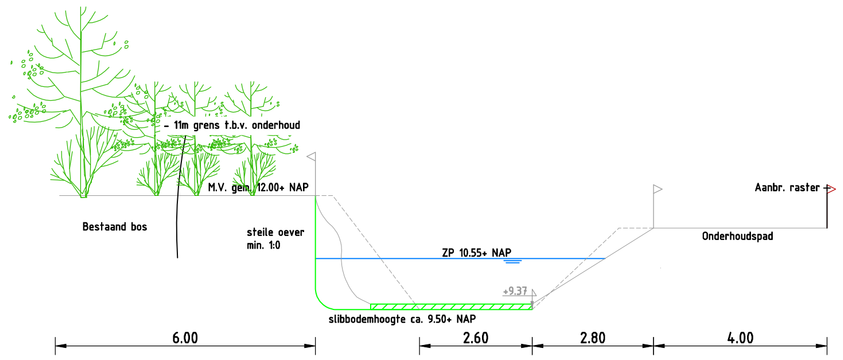

Dwarsprofiel B - 'Steilrand'
Schaal 1:100

Legenda

Bestaand

- Bestaande watergang (Dortherbeek)
- (Huidige) kadastrale grenzen
- Leggerprofiel van de Dortherbeek met NAP hoogte (t.p.v. de dwarsprofielen) - slibdikte ontgraven tot leggerprofiel
- grasland / maisland — Bestaand gebruik in momentopname aug. 2012
- Bestaande slagboom
- Bestaande duiker

Inrichting

- Aanbrengen raster (2x gladde draad, palen h.o.h. 4,00m)
- Aanbrengen raster (2x draad met isolatoren, palen h.o.h. 4,00m)
- Verwijderen bestaand raster
- Aanbrengen natuurvriendelijk oever, type: Bosoever
- Aanbrengen natuurvriendelijk oever, type: Plasdras
- Aanbrengen natuurvriendelijk oever, type: Steile oever
- Onderhoudspad in eigendom (4,00m breed)
- Onderhoudspad o.b.v. zakelijk recht (4,00m breed)
- Onderhoudspad o.b.v. zakelijk recht (5,00m breed)
- Onderhoudspad o.b.v. keur
- Houten slagboom / Houten landhek
- Betonnen grenspaal
- Dempen watergang/poel
- Ontgraven/opschonen watergang
- Nieuw te plaatsen duiker
- (Toekomstige) kadastrale grenzen
- Rooien opschot/begroeiing

Inrichting stapstenen

- Bloemrijk grasland
- Structuurrijk grasland
- Nat broekbos
- Struweel
- Mantel zoomvegetatie
- Plasdras
- Ruigte
- Spontane ontwikkeling bos
- Aanbrengen bossage

Kabels & leidingen

- Nederlandse Gasunie
- Water Vitens
- Laagspanning Liander
- Laagspanning
- Middenspanning Liander
- Datatransport UPC
- Datatransport KPN
- Gas lage druk Cogas
- Gas lage druk Liander
- Riool vrijverval Lochem
- Riool onder druk Lochem

Opmerkingen

- Stapsteen "WRIJ" wordt eigendom van WRIJ
- Stapsteen "derden" blijft eigendom van derden

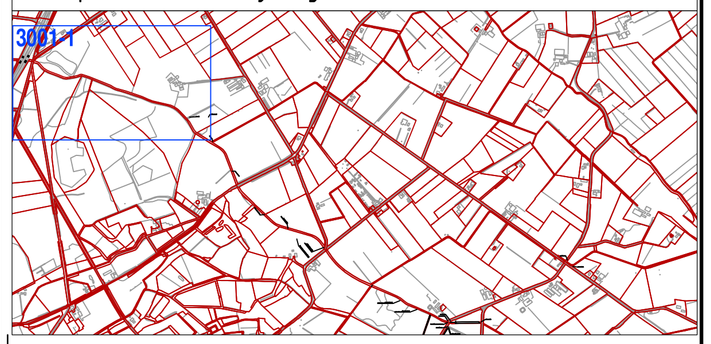

Versie	Omschrijving wijziging	Getekend	Par.	Datum

Projectnummer	Tekeningnummer	Versie	Datum	Documentnummer	Documentsoort	Blad in bladen
12080	3001-1	1.0	21-03-2014	12080-3001	Tekening	1 / 3

Schaal	Fase	Opdrachtgever
1:1000	UO	Waterschap Rijn & IJssel
Bladformaat	**Status**	
A1	DEFINITIEF	

Getekend	Vrijgegeven	Paraaf
RW	RK	

KPM civiel
Heilige huisjes 28 | 6905 AA Zevenaar
T: 06 23 36 95 82 | E: info@kpmciviel.nl

Project
Herininrichting Dortherbeek
Midden & Oost

Omschrijving
Dortherbeek blad 1 van 3