N.A.P. +2.00m
DWARSPROFIEL 1411
DEELTRAJECT 6

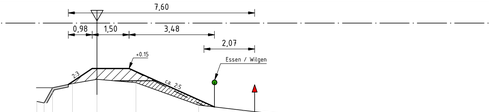

1 : 100 / 1 : 100

AFSTAND UIT AS IN METERS BESTAANDE SITUATIE	-2.43	-2.35	-2.34	-1.80	0.00	1.59	4.15	5.89	9.02	13.06	15.19	15.54				
MAAIVELDHOOGTE IN METERS BESTAANDE SITUATIE	-1.19	-1.15	-0.82	-0.47	-0.29	-0.42	-1.14	-1.56	-1.92	-2.09	-2.22	-2.22				

N.A.P. +2.00m
DWARSPROFIEL 604
DEELTRAJECT 6

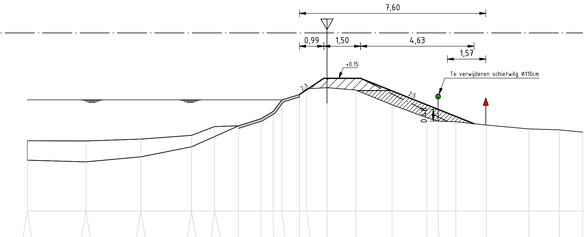

1 : 100 / 1 : 100

AFSTAND TOT NULPUNT IN METERS BESTAANDE SITUATIE	0.00	0.00	2.39	2.39	4.67	4.67	6.68	8.69	9.53	9.62	10.01	10.52	10.82	10.89	11.09	11.58	12.17	13.58	16.96	18.29	18.76	19.46	18.77	20.14	21.68	22.64
MAAIVELDHOOGTE IN METERS BESTAANDE SITUATIE	-2.39	-2.19	-2.40	-2.26	-2.33	-2.05	-2.11	-2.04	-1.92	-1.92	-2.22	-1.79	-1.59	-1.28	-1.32	-1.31	-1.28	-1.33	-0.93	-1.45	-1.59	-1.62	-1.75	-1.91	-1.95	-2.04

N.A.P. +2.00m
DWARSPROFIEL 1414 (=MDP)
DEELTRAJECT 6

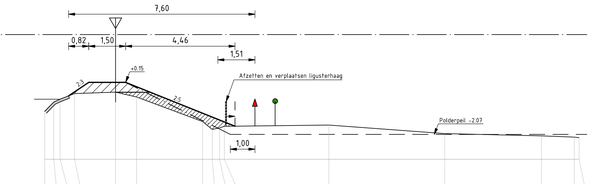

1 : 100 / 1 : 100

AFSTAND UIT AS IN METERS BESTAANDE SITUATIE	-1.88	-1.32	-1.26	-1.61	0.00	0.88	3.55	3.96	4.27	4.42	8.69	14.47	15.58	18.69	18.88	
MAAIVELDHOOGTE IN METERS BESTAANDE SITUATIE	-1.17	-0.85	-0.83	-0.41	-0.75	-0.55	-1.14	-1.07	-1.16	-1.15	-1.69	-1.96	-2.17	-2.18	-2.20	

N.A.P. +2.00m
DWARSPROFIEL 1415
DEELTRAJECT 6

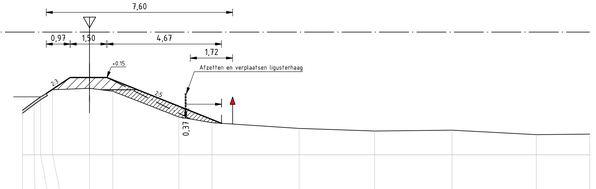

1 : 100 / 1 : 100

AFSTAND UIT AS IN METERS BESTAANDE SITUATIE	-2.33	-2.25	-1.90	-1.51	0.00	0.95	3.64	5.00	8.54	11.62	16.18	18.71	20.03			
MAAIVELDHOOGTE IN METERS BESTAANDE SITUATIE	-1.18	-0.83	-0.84	-0.35	-0.79	-0.42	-1.46	-1.69	-1.93	-2.03	-1.99	-2.18	-2.16			

N.A.P. +2.00m
DWARSPROFIEL 1416
DEELTRAJECT 6

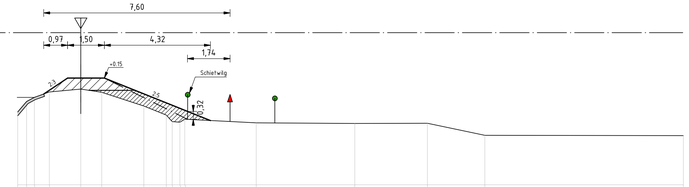

1 : 100 / 1 : 100

AFSTAND UIT AS IN METERS BESTAANDE SITUATIE	-2.57	-2.11	-1.98	-1.58	0.00	0.85	2.57	3.24	3.72	4.16	6.26	7.15	11.17	16.37	18.46	24.56
MAAIVELDHOOGTE IN METERS BESTAANDE SITUATIE	-1.53	-0.91	-0.94	-0.42	-0.30	-0.43	-0.99	-1.16	-1.42	-1.65	-1.53	-1.68	-1.70	-1.69	-2.18	-2.20

N.A.P. +2.00m
DWARSPROFIEL 605
DEELTRAJECT 6

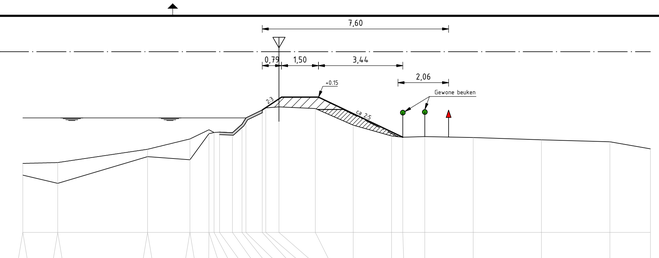

1 : 100 / 1 : 100

AFSTAND TOT NULPUNT IN METERS BESTAANDE SITUATIE	0.00	0.00	1.42	1.42	5.99	5.99	6.61	6.81	7.59	7.59	7.98	8.02	8.53	8.62	8.92	9.16	9.90	11.44	11.92	13.43	15.03	15.49	16.38	18.36	21.14	23.93	25.58
MAAIVELDHOOGTE IN METERS BESTAANDE SITUATIE	-2.55	-2.33	-2.52	-2.36	-1.93	-2.27	-1.55	-2.43	-1.18	-1.54	-1.29	-1.28	-1.30	-0.95	-0.98	-0.38	-0.29	-0.25	-0.31	-0.99	-1.43	-1.48	-1.46	-1.50	-1.59	-1.67	-1.56

N.A.P. +2.00m
DWARSPROFIEL 1418
DEELTRAJECT 6

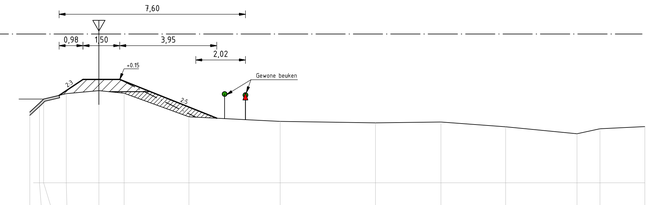

1 : 100 / 1 : 100

AFSTAND UIT AS IN METERS BESTAANDE SITUATIE	-1.82	-1.42	-1.25	-1.33	0.00	1.02	3.93	7.38	10.37	13.96	15.37	16.57	19.49	20.42	22.25	
MAAIVELDHOOGTE IN METERS BESTAANDE SITUATIE	-1.18	-0.82	-0.85	-0.42	-0.31	-0.41	-1.17	-1.56	-1.62	-1.53	-1.78	-1.78	-1.86	-1.88	-1.77	

N.A.P. +2.00m
DWARSPROFIEL 1419
DEELTRAJECT 6

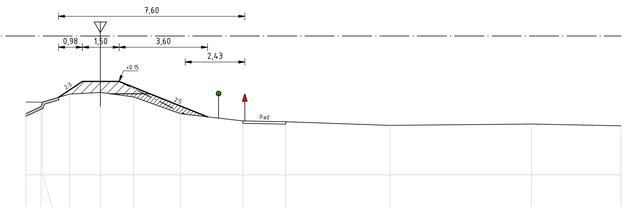

1 : 100 / 1 : 100

AFSTAND UIT AS IN METERS BESTAANDE SITUATIE	-3.64	-2.42	-2.38	-1.28	0.00	1.35	3.26	5.40	7.55	11.60	13.56	17.77		
MAAIVELDHOOGTE IN METERS BESTAANDE SITUATIE	-1.18	-0.83	-0.85	-0.37	-0.30	-0.48	-1.18	-1.44	-1.49	-1.44	-1.48	-1.45		

N.A.P. +2.00m
DWARSPROFIEL 606
DEELTRAJECT 6

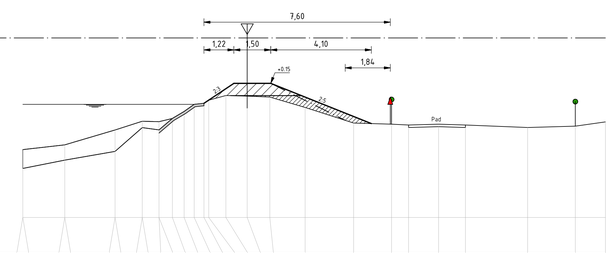

1 : 100 / 1 : 100

AFSTAND TOT NULPUNT IN METERS BESTAANDE SITUATIE	0.00	0.00	1.71	1.71	3.16	3.16	4.69	4.69	5.55	5.55	6.19	6.19	6.58	6.99	7.38	7.58	8.29	9.15	10.07	11.51	13.69	15.03	15.72	16.95	18.64	20.58	22.52	23.75
MAAIVELDHOOGTE IN METERS BESTAANDE SITUATIE	-2.55	-2.32	-2.28	-1.98	-1.75	-2.42	-1.46	-1.66	-1.41	-1.55	-1.09	-1.00	-0.77	-0.66	-0.54	-0.74	-0.37	-0.41	-0.83	-1.42	-1.51	-1.55	-1.51	-1.55	-1.65	-1.65	-1.66	-1.42

VERKLARING:

- HUIDIGE SITUATIE
- NIEUWE SITUATIE
- MINIMAAL BENODIGD GEOTECHNISCH ONTWERPPROFIEL
- GEVELLIJN
- BOOM / BOMENRIJ (LOCATIE INDICATIEF)
- HAAG (LOCATIE INDICATIEF)
- HARTLIJN HUIDIGE KADE/WEG
- KERNZONE +1 METER (O.B.V. 1.2 EN/OF 1:3 TALUD)
- HUIDIGE BESCHOEIING
- +0.15 HOOGTEPEIL IN METERS N.A.P.
- WATERLIJN
- AANBRENGEN KLEI EBC1
- AANBRENGEN KLEI EBC2
- LIGGING 'BETOMAT' (INDICATIEF) HOOGTE BETOMATTENLIJN GEMIDDELD -0.50m T.O.V. N.A.P.
- AANBRENGEN TEELAARDELAAG 10cm

0 1 2 3 4m

Nr	Datum	Wijziging	Tek
D0	22-04-2014	DEFINITIEF	JvM
C1	08-04-2014	Aanpassing binnentaluid van 1:2 naar 2:3 en toevoeging kernzone +1m	I.B.
C0	26-02-2014	CONCEPT	I.B.

Opdrachtgever
Hoogheemraadschap van Rijnland

Projectomschrijving
Kadeverbetering Oostring
Zoeterwoude - Dorp
Deeltraject 6

Tekeningomschrijving
Ontwerp
Dwarsprofielen kadevak 6-2

Tekeningnummer
265453-DP-2-6002

Tekenaar
I. Brouwer

Projectleider
C. van de Noort

Schaal
1:100

Formaat
594x1050

Blad in bladen
3 IN 5

Status
DEFINITIEF

Wijz. nr.
D0

RIO RPS - Iv-Infra - Antea Group

R:\0026\00002653\5357\InfraVLACAD\Deelfraject 6\2 Ontwerp\265453-DP-2-xx VA4 6.dwg