Locatie: Knooppunt Empel

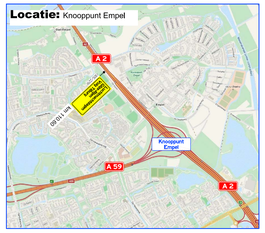

Locatie: Knooppunt Hintham

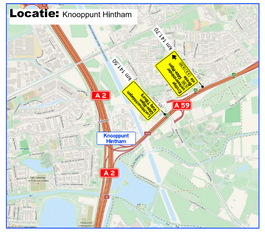

Locatie: Chaam

Locatie: Baarle Nassau

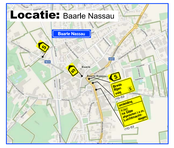

Renvooi

	afgesloten afrit
	afsluiting/afgesloten wegvak
	locatie lichtkrant met teksten:
Letg.	letteraftmeting tekstbord
	routebord
	plaatsen publicatiebord — Noyemmer Aalsgaarsel Aalsgaarsel 1 5268 CD 's-Hertogenbosch NED 100 — (2 stuks)
	plaatsen publicatiebord — Langebergweg Wijchen Langebergweg 1 6601 JD Wijchen NED 100 — (3 stuks)
	plaatsen publicatiebord — A15 12 Gilze Gilzeseweg 1 4817 ZG Breda NED 100 — (2 stuks)
	plaatsen publicatiebord — A16 13 Baarle Baarleseweg 1 4846 CA Baarle NED 100 — (2 stuks)
	toepassen verkeersregelaars nader te bepalen

AKKOORD WEGBEHEERDER

Wegbeheerder	Datum	Paraaf

vanRens mobiliteit

Rayon Zuid
Hoofdpg Nebraski
Postbus 4, 5300 AD Zaltbommel
T +31 411 64 30 28

Hoofdpg Noord
Eisenbiersel 23, Horst
T +31 77 398 18 00

www.vanrensmobiliteit.nl
info@vanrensmobiliteit.nl

samenwerkingspartner: LUCHTSTEIN

Luchtmachtdagen 2014
Vliegbasis Gilze-Rijen

Tijdelijke verkeersmaatregelen
Grootschalige omleiding

getekend:	N. de Jong	09-04-'14
controle:	R. van Baal	09-04-'14
akkoord:	M. van der Meijs	09-04-'14
status:	Concept	
hoort bij:		
schaal:	nvt	formaat: A0xxL
tek.nr.:	**10V14048-203-B**	

© van Rens mobiliteit - Ontwerp & Advies

F:\Uitvoering\Projecten\10V14048 (Luchtmachtdagen 2014 - Gilze-Rijen)\20 Tekeningen\Concept\10V14048-203-B.dwg