

VERZONDEN 02 APR. 2014

UW BRIEF VAN 14 februari 2014
UW KENMERK 2014-456910862
ONS KENMERK VG/U
INGEKOMEN NR. I1401307
ONDERWERP Water- en wegenvergunning

CONTACTPERSOON J. Vermeulen
DOORKIESNUMMER 088 - 97 43 180
E-MAILADRES j.vermeulen@wshd.nl
BIJLAGEN vergunning met nr. D0025327



U1402218

Waterschap
Hollandse
Delta

Natuur- en Recreatieschap IJsselmonde
T.a.v. mevrouw M. Dings
Postbus 341
3100 AH Schiedam

Geachte mevrouw Dings,

Naar aanleiding van uw aanvraag is besloten u een vergunning te verlenen voor het plaatsen van bewegwijzering en informatiepanelen ten behoeve van het wandelknooppuntensysteem IJsselmonde.

De vergunning met nummer D0025327 treft u als bijlage aan.

De mogelijkheid bestaat dat tegen het besluit bezwaar wordt gemaakt. Ook kan het verzoek worden ingediend om een voorlopige voorziening. Hiervoor verwijzen wij u naar de aandachtspunten die zijn bijgevoegd bij de vergunning.

Met nadruk wijzen wij u erop dat de uitvoering van de werkzaamheden, waartoe vergunning is verleend, gedurende de genoemde bezwaartermijn geheel voor uw risico komt.

De in de vergunning omschreven werken liggen geheel of gedeeltelijk op een perceel dat eigendom is van waterschap Hollandse Delta. Hiervoor dient contact te worden opgenomen met de afdeling Bestuurlijke en Juridische zaken.

Wij adviseren u deze brief bij de vergunning te bewaren. Voorts verzoeken wij u bij correspondentie het nummer van de vergunning te vermelden.

Aan deze vergunning zijn geen leges verbonden.

Heeft u naar aanleiding van deze brief nog vragen, dan kunt u contact opnemen met de medewerker zoals genoemd boven aan deze brief.

Hoogachtend,
namens dijkgraaf en heemraden,

E. Willemsen
teamleider vergunningverlening

Handelsweg 100
2988 DC Ridderkerk
Postadres Postbus 4103
2980 GC Ridderkerk
telefoon 088 974 30 00
fax 088 974 30 01
internet www.wshd.nl
info@wshd.nl



waterschap
**Hollandse
Delta**

Water- en wegenvergunning

Aanhef

Dijkgraaf en heemraden van waterschap Hollandse Delta hebben op 17 februari 2014 een aanvraag om een vergunning ontvangen van Natuur- en Recreatieschap IJsselmonde te Schiedam. De aanvraag het uitvoeren van handelingen in een waterstaatswerk of beschermingszone, waarvoor krachtens verordening van het waterschap vergunning is vereist.

Besluit

Gelet op de bepalingen van de Waterwet, de Keur voor waterschap Hollandse Delta 2009, de Algemene wet bestuursrecht en de hieronder vermelde overwegingen besluiten dijkgraaf en heemraden als volgt:

- I De gevraagde vergunning aan Natuur- en Recreatieschap IJsselmonde, postbus 341, 3100 AH te Schiedam, of diens rechtverkrijgende(n), te verlenen. De vergunning betreft het plaatsen van bewegwijzering en informatiepanelen ten behoeve van het wandelknooppuntensysteem IJsselmonde.
- II De vergunning te verlenen voor onbepaalde tijd voor het hebben en onderhouden van de werken genoemd onder besluit I.
- III De vergunning te verlenen voor de realisatie van de werken genoemd onder besluit I voor een periode van drie jaar, gerekend vanaf het moment dat de vergunning in werking treedt.
- IV De gewaarmerkte tekeningen zoals opgenomen in bijlage II deel te laten uitmaken van deze vergunning.
- V Aan de vergunning de opgenomen voorschriften te verbinden.

Ondertekening

Ridderkerk, d.d.

1 APR. 2014

Hoogachtend,
namens dijkgraaf en heemraden,

ing. R. Bouwman
afdelingshoofd Vergunningverlening a.i.

Legeskosten: nihil

Afschrift

Een afschrift van deze vergunning is gezonden aan het college van burgemeester en wethouders van de gemeente Rotterdam p/a Stadswinkel Stadhuis; kbr@bsd.rotterdam.nl

Handelsweg 100
2988 DC Ridderkerk
Postadres Postbus 4103
2980 GC Ridderkerk
telefoon 088 974 30 00
fax 088 974 30 01
internet www.wshd.nl
info@wshd.nl



waterschap
**Hollandse
Delta**

Voorschriften

Ten aanzien van de aanvang en voltooiing van de werkzaamheden

1. De aanvang van de werkzaamheden moet ten minste één week van tevoren aan de afdeling Handhaving worden gemeld via het waterschapsloket. Het waterschapsloket is bereikbaar onder telefoonnummer 0900 2005005 (10 ct/min) of per e-mail 2005005@wshd.nl.
2. Voor aanvang van de werkzaamheden dient een naam en telefoonnummer van een contactpersoon, die in geval van calamiteiten door het waterschap bereikt kan worden, te worden gemeld bij het waterschapsloket.
3. Zonder de schriftelijke toestemming van het waterschap mag het werk niet worden gewijzigd, uitgebreid of verwijderd.
4. Indien ten behoeve van onderhoud enige grondroering, ophoging of vernieuwing moet worden gedaan moet ten minste één week van tevoren en anders zo vroeg als mogelijk dit schriftelijk worden gemeld aan de afdeling Handhaving.
5. Schade en onderhoud aan de waterkeringen, oppervlaktewaterlichamen en wegen, als gevolg van de uitvoering van het werk, blijft gedurende een periode van een jaar na voltooiing van de werken voor rekening van de vergunninghouder

Ten aanzien van uitvoering en revisie

6. De werken binnen de zoneringen van waterkeringen mogen niet uitgevoerd worden in de periode tussen 1 oktober en 1 april daaropvolgend (stormseizoen).
7. Tijdens de uitvoering van het werk dient een exemplaar van deze vergunning met gewaarmerkte tekeningen op het werk aanwezig te zijn.
8. De werken moeten worden uitgevoerd overeenkomstig de bij deze vergunning behorende en als zodanig gewaarmerkte bijlagen, behoudens de uit de voorschriften voortvloeiende wijzigingen en/of aanvullingen.
9. Ten aanzien van de voorschriften is het ter plaatse geldende leggerprofiel maatgevend. Met dien verstande wanneer het oppervlaktewaterlichaam ruimere afmetingen heeft, van deze ruimere afmetingen moet worden uitgegaan.
10. Tijdens de uitvoering moet op eerste aanwijzing van de afdeling Handhaving in geval van calamiteiten en/of wateroverlast door de vergunninghouder direct alle maatregelen worden genomen die nodig zijn om de stabiliteit en de veiligheid van de waterkering, de lokale waterhuishouding en de verkeersveiligheid te waarborgen.
11. Indien het waterschap vaststelt dat wijziging van plaats of samenstelling van de krachtens deze vergunning toegestane werken met betrekking tot het waterstaatkundig belang en verkeersveiligheid nodig is, moeten deze wijzigingen op eerste aanzegging door de vergunninghouder worden aangebracht of uitgevoerd.
12. Alle voor de uitvoering van het werk in, langs of over de waterstaatswerken en/of wegen te maken hulpconstructies behoeven de goedkeuring van de afdeling Handhaving en moeten direct na het gereedkomen van het onderdeel van het werk waarvoor zij werden aangebracht volledig worden verwijderd.
13. De stabiliteit en de veiligheid van de waterkering, de lokale waterhuishouding en de verkeersveiligheid mogen tijdens de uitvoering van



de werkzaamheden niet onnodig worden verstoord. Hiertoe moeten afdoende maatregelen getroffen worden.

Ten aanzien van grondroeringen

14. Grondroeringen behoren tot het strikt noodzakelijke te worden beperkt. De ontgravingen mogen niet groter zijn dan 0,70 m diep en 0,50 bij 0,50 m. Eventuele nazakkingen, voor zover die het gevolg zijn van de vergunde werkzaamheden, moeten door en op kosten van de vergunninghouder worden hersteld.
15. Alvorens met graafwerkzaamheden te beginnen moet de vergunninghouder zich ter plaatse op de hoogte stellen van de positie van aanwezige kabels en leidingen.
16. Het is verboden (behoudens de vergunde werken) in, op, onder of naast de werken iets van het bestaande dijkbeloop te ontgraven.
17. Ingravingen moeten op een zodanige wijze worden gemaakt, dat de taluds van de gemaakte ingravingen niet mogen afschuiven.
18. Langs wegen mag de uitgegraven grond niet op de wegverharding of de bermen binnen 1,00 m uit de kant van de wegverharding worden opgeslagen.
19. De verschillende grondsoorten moeten gelijkmatig worden aangebracht, deze grond moeten goed worden verdicht in lagen van 0,20 m tot het oorspronkelijke maaiveld.
20. De conusweerstand van goed verdichte grond moet ten minste gelijk zijn aan 0,20 MPa per 10 mm of ten minste 4 MPa.

Ten aanzien van bereikbaarheid

21. De uitvoering en constructie van de in deze vergunning genoemde werken moet van een zodanige aard zijn, dat de beschermingszone langs de waterstaatswerken en de obstakelvrije zone langs wegen berijdbaar is en blijft voor onderhoudsmaterieel.

Ten aanzien van objecten langs wegen en oppervlaktewaterlichamen

22. De informatiepanelen en bewegwijzering mogen niet binnen een afstand van 1,00 m uit de insteek van oppervlaktewaterlichamen en de kant van de wegverhardingen worden aangebracht.

Ten aanzien van de afwerking

23. Als gevolg van de werkzaamheden mag geen grond, bagger of vuil in het water geraken of achterblijven. Direct na gereedkomen van de werkzaamheden, moet ter plaatse het oppervlaktewaterlichaam worden opgeschoond.
24. Direct na de voltooiing van het werk moet het werkterrein in een nette staat en in gelijke gesteldheid worden teruggebracht.
25. Het oppervlak moet geheel in overeenstemming met de omgeving worden afgewerkt en bekleed en eventuele verharding dient in de oorspronkelijke staat hersteld te worden.
26. De vergunninghouder is tijdens en na afloop van de werkzaamheden verantwoordelijk voor het schoonhouden van de weg en het bijbehorende wegmeubilair.
27. Losse materialen, planken e.d., die geen deel uitmaken van de werken waarvoor vergunning is verleend, moeten ten genoegen van de afdeling Handhaving worden verwijderd.



waterschap
**Hollandse
Delta**

Aanvraag en overwegingen

Aanleiding

In het kader van het wandelknooppuntensysteem IJsselmonde is de aanvrager voornemens om informatiepanelen en bewegwijzering aan te brengen binnen de gemeenten Barendrecht, Ridderkerk, Zwijndrecht en Hendrik-Ido-Ambacht.

Voor een situatieschets van de locatie van de activiteiten wordt verwezen naar bijlage I.

Handelingen waarvoor vergunning wordt aangevraagd

Voor het uitvoeren van handelingen in waterstaatswerken, wegen en beschermingszones is op grond van artikel 4.1.1 en 5.4 van de Keur van waterschap Hollandse Delta 2009 een vergunning vereist.

De werkzaamheden worden uitgevoerd in en/of nabij de oppervlaktewaterlichamen H08336, H11931, H17706, H33128, W19732, T26124, T28063, T34486, T34590, T34880, T39772 en T40124. Deze oppervlaktewaterlichamen zijn respectievelijk hoofdwatervgangen (H), een wegsloot (W) en overige watervgangen (T) volgens de legger van waterschap Hollandse Delta.

De werkzaamheden worden uitgevoerd in en/of nabij de waterkeringen plaatselijk bekend als de Achterzeedijk te Barendrecht, de Ringdijk te Ridderkerk, de Nessendijk te Zwijndrecht en de Nieuwe Bosweg te Hendrik-Ido-Ambacht. Deze waterkeringen zijn primaire waterkeringen volgens de legger van waterschap Hollandse Delta. Daarnaast worden werkzaamheden uitgevoerd in en nabij de waterkeringen plaatselijk bekend als Achterambachtseweg en Havenkade te Hendrik-Ido-Ambacht. Deze waterkeringen zijn boezemkeringen volgens de legger van waterschap Hollandse Delta.

De werkzaamheden worden uitgevoerd in en/of nabij de Achterambachtseweg te Hendrik-Ido-Ambacht, die als fietspad in beheer en onderhoud is bij waterschap Hollandse Delta en de 3^e Barendrechtseweg te Barendrecht, die als erftoegangsweg type 1 in beheer en onderhoud is bij waterschap Hollandse Delta.

Toetsing van de aanvraag aan de doelstellingen van het waterbeheer

Werken of werkzaamheden worden getoetst aan de doelstellingen van de Waterwet. Deze doelstellingen, die richtinggevend zijn bij de uitvoering van het waterbeheer, zijn als volgt geformuleerd:

- voorkoming en waar nodig beperking van overstromingen, wateroverlast en waterschaarste, in samenhang met
- bescherming en verbetering van de chemische en ecologische kwaliteit van watersystemen en
- vervulling van maatschappelijke functies door watersystemen.

Deze doelstellingen vormen in onderlinge samenhang de basis voor vergunningverlening en zijn geconcretiseerd via wettelijk vastgestelde normen en aanvullend beleid ten aanzien van de veiligheid, waterkwantiteit, waterkwaliteit en maatschappelijke functievervulling door watersystemen. De uitwerking hiervan vindt plaats in aanvullende regelgeving (onder andere de Keur van waterschap Hollandse Delta), in water- en beheersplannen op grond van hoofdstuk 4 van de Waterwet en in beleidsregels.

De vastgestelde normen en beleid zijn richtinggevend bij de toetsing of een aangevraagde handeling verenigbaar is met de doelstellingen voor het waterbeheer. Een vergunning wordt verleend indien werken of werkzaamheden zich niet verzetten tegen de doelstellingen van het waterbeheer en het mogelijk is om de belangen van het waterbeheer door het verbinden van voorschriften en beperkingen voldoende te beschermen.



waterschap
**Hollandse
Delta**

Aanvragen voor een vergunning op grond van de Keur voor werken en werkzaamheden in en nabij waterstaatwerken worden getoetst op:

- effecten op het falen of verslechteren van de functie van waterstaatswerken en daaruit voortvloeiend het totale watersysteem;
- effecten op de (toekomstige) mogelijkheden van het doelmatig beheer en onderhoud van het waterstaatswerken en beschermingszones.

Overwegingen ten aanzien van de waterkeringen

Op diverse locaties worden ter plaatse van waterkeringen informatiepanelen en bewegwijzering aangebracht. Daarvoor vinden geringe ontgravingen plaats tot maximaal 0,70 m diep en de ontgravingen zijn niet groter dan 0,50 bij 0,50 m. Direct na plaatsing van de borden en bewegwijzering, wordt de waterkering aangevuld en afgewerkt. Gelet op deze minimale ontgravingen en de afwerking, hebben de werken geen negatieve invloed op het functioneren van de waterkering. De informatiepanelen en bewegwijzering worden in de meeste gevallen geplaatst op locaties waar al andere bebording (zoals bewegwijzering voor fietsers) aanwezig is en zijn van geringe omvang. Het doelmatige beheer en onderhoud van de waterkeringen wordt daarmee niet belemmerd.

Overwegingen ten aanzien van het oppervlaktewaterlichaam

Op diverse locaties wordt bewegwijzering en informatiepanelen binnen de beschermingszone van oppervlaktewaterlichamen aangebracht. Deze beschermingszone dient onder andere voor het uit kunnen voeren van doelmatig beheer en onderhoud aan de oppervlaktewaterlichamen. In de voorschriften bij dit besluit is opgenomen dat de informatiepanelen en bewegwijzering minimaal 1,00 m uit de insteek van een oppervlaktewaterlichaam geplaatst zal worden. Gelet op de geringe omvang van de panelen en bewegwijzering, wordt het doelmatige beheer en onderhoud van oppervlaktewaterlichamen niet belemmerd.

Toetsing van de aanvraag aan de doelstellingen van het wegbeheer

Werken of werkzaamheden worden getoetst aan de doelstellingen van het waterschap ten aanzien van wegen. De doelstellingen, die richtinggevend zijn bij de uitvoering van het wegbeheer, zijn gefundeerd op de Wegenwet en Wegenverkeerswet. Op grond van deze wetten heeft het waterschap als wegbeheerder de bevoegdheid om wegenbelangen te waarborgen. Het gaat daarbij om de veiligheid op de weg, het in stand houden van de weg, het waarborgen van de bruikbaarheid van de weg, de vrijheid van het verkeer en het beschermen van de weggebruikers.

Deze wegenbelangen vormen in onderlinge samenhang de basis voor bij vergunningverlening en zijn geconcretiseerd via wettelijk vastgestelde normen en aanvullend beleid. De uitwerking hiervan vindt plaats in de aanvullende wet- en regelgeving (onder andere de Keur van waterschap Hollandse Delta), in wegen- en beheersplannen op grond van de Wegenwet, Wegenverkeerswet en beleidsregels. De vastgestelde normen en het beleid zijn richtinggevend bij de toetsing of een aangevraagde handeling verenigbaar is met de doelstellingen voor het wegenbeheer.

Een vergunning wordt verleend indien de werken of werkzaamheden zich niet verzetten tegen de doelstellingen van het wegenbeheer en het mogelijk is om de belangen van het wegenbeheer door het verbinden van voorschriften en beperkingen voldoende te beschermen.

Aanvragen voor een ontheffing van een verbod in de Keur voor werken en werkzaamheden in en nabij wegen worden getoetst op:

- effecten op het falen of verslechteren van de functie van de wegen en daaruit voortvloeiend het totale wegensysteem;
- effecten op de (toekomstige) mogelijkheden van het doelmatig beheer en onderhoud van de wegen.



waterschap
**Hollandse
Delta**

Overwegingen ten aanzien van de weg

Langs de fietspaden bij de 3^e Barendrechtseweg te Barendrecht en de Achterambachtseweg te Hendrik-Ido-Ambacht worden bewegwijzering en informatiepanelen aangebracht. Deze objecten worden op minimaal 1,00 m uit de rand van de wegverharding geplaatst en vormen geen belemmering voor de verkeersveiligheid van de weggebruikers.

Slotoverweging

Bij het naleven van de aan dit besluit verbonden voorschriften en gelet op het individuele belang van de vergunninghouder wordt de inbreuk op de waterstaatswerken en wegen aanvaardbaar geacht en zijn er vanuit het waterschap geen bezwaren tegen het verlenen van de gevraagde vergunning.

Procedure

De aanvraag is op 17 februari 2014 door het waterschap ontvangen en geregistreerd onder nummer I1401307.

De ingediende aanvraag bevat de volgende stukken:

- aanvraagformulier;
- begeleidend schrijven, d.d. 14 februari 2014;
- 17 locatieaanduidingen van de bewegwijzering en informatieborden met kenmerk I1401307;
- principetekening van bebording en bewegwijzering met kenmerk I1401307.

De voorbereiding van deze vergunning heeft conform het gestelde in afdeling 4.1.2 van de Algemene wet bestuursrecht (Awb) plaatsgevonden.



Aandachtspunten

- I De vergunninghouder moet er rekening mee houden dat er naast de onderhavige vergunning, voor de handelingen waarop de vergunning betrekking heeft, tevens andere vergunning(en) en/of ontheffing(en) en/of een meldingsplicht vereist kunnen zijn.
- II Het hebben van deze vergunning ontslaat de houder niet van de verplichting om de redelijkerwijs mogelijke maatregelen te treffen teneinde te voorkomen dat derden ten gevolge van het gebruikmaken van de vergunning schade lijden.
- III Indien het vergunningplichtige werk in andere handen mocht overgaan – bijvoorbeeld door verkoop, erfopvolging, overdracht van gebruiksrecht of anderszins – moet wijziging van de tenaamstelling van de vergunning schriftelijk worden aangevraagd bij het college van dijkgraaf en heemraden van waterschap Hollandse Delta. Het verzoek moet worden gedaan binnen vier weken na de rechtsopvolging.
- IV Op grond van de Algemene wet bestuursrecht kan een (rechts)persoon, wiens belang rechtstreeks bij de vergunning is betrokken, gedurende een periode van zes weken vanaf de dag na bekendmaking, tegen dit besluit een bezwaarschrift indienen. Het bezwaarschrift moet worden gericht aan college van dijkgraaf en heemraden van waterschap Hollandse Delta, Postbus 4103, 2980 GC Ridderkerk.
- V De vergunning treedt in werking na bekendmaking. Op grond van artikel 6:16 Algemene wet bestuursrecht schorst het bezwaar de werking van dit besluit niet. Gelet hierop kan, na indiening van het bezwaarschrift, gedurende de bezwaartermijn ook een verzoek om een voorlopige voorziening worden ingediend op grond van artikel 8:81 Algemene wet bestuursrecht. In geval een voorlopige voorziening wordt ingediend, treedt de vergunning niet in werking voordat op dit verzoek is beslist. Het verzoek tot het treffen van een voorlopige voorziening moet worden gericht aan de Voorzieningenrechter van de sector bestuursrecht van de Rechtbank Rotterdam, Postbus 50950, 3007 BL Rotterdam of digitaal via <http://loket.rechtspraak.nl/bestuursrecht>.

Wij verzoeken u vriendelijk om een afschrift van het verzoek tot het treffen van een voorlopige voorziening toe te zenden aan het college van dijkgraaf en heemraden van waterschap Hollandse Delta, Postbus 4103, 2980 GC Ridderkerk.
- VI Voor vragen omtrent deze vergunning kunt u contact opnemen met het waterschap via het waterschapsloket op nummer 0900 2005 005 (10 ct/min).



Bijlage I Locatie projectgebied





Bijlage II Gewaarmerkte tekeningen

- tekening informatiepaneel met kenmerk I1401307;
- tekening bewegwijzering met kenmerk I1401307;
- tekening wandelroutenetwerk IJsselmonde met kenmerk I1401307;
- 17 tekeningen met locatieaanduidingen van de bebordingen met kenmerk I1401307.



Wandelnetwerk IJsselmonde

Beeldbestek

Nummer: Achterambachtseweg

Coördinaten: 101348, 429189

Type: Startpunt

Gemeente: Hendrik-Ido-Ambacht

Drager: Paneel

Locatie: Achterambachtseweg en fietspad



Laag 1

Laag 2 voor

Laag 2 links

Laag 2 achter

Laag 2 rechts

Laag 3 voor

Laag 3 links

Laag 3 achter

Laag 3 rechts



Wandelnetwerk IJsselmonde

Beeldbestek

Nummer: Bolnes
Type: Startpunt
Drager: Paneel

Coördinaten: 99486, 434017
Gemeente: Ridderkerk
Locatie: Noordstraat / De Werf



Laag 1

Laag 2 voor

Laag 2 links

Laag 2 achter

Laag 2 rechts

Laag 3 voor

Laag 3 links

Laag 3 achter

Laag 3 rechts



Wandelnetwerk IJsselmonde

Beeldbestek

Nummer: Carnisse Grienden

Coördinaten: 93385, 428389

Type: Startpunt

Gemeente: Barendrecht

Drager: Paneel

Locatie: Parkeerterrein Carnisse Grienden



Laag 1

Laag 2 voor

Laag 2 links

Laag 2 achter

Laag 2 rechts

Laag 3 voor

Laag 3 links

Laag 3 achter

Laag 3 rechts



Wandelnetwerk IJsselmonde

Beeldbestek

Nummer: Carnisselande

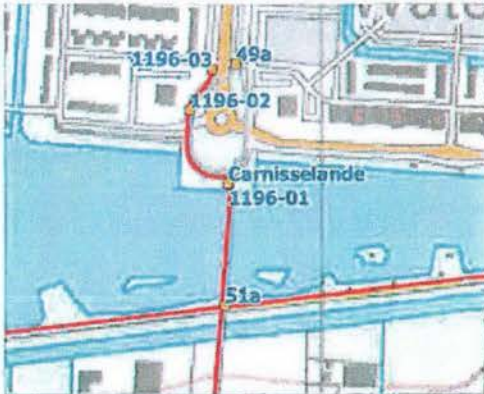
Coördinaten: 93897, 428733

Type: Startpunt

Gemeente: Barendrecht

Drager: Paneel

Locatie: opstelrein tram aan waterkant



Laag 1

Laag 2 voor

Laag 2 links

Laag 2 achter

Laag 2 rechts

Laag 3 voor

Laag 3 links

Laag 3 achter

Laag 3 rechts



Wandelnetwerk IJsselmonde

Beeldbestek

Nummer: De Schans

Coördinaten: 102140, 433381

Type: Startpunt

Gemeente: Ridderkerk

Drager: Paneel

Locatie: Waterbushalte Ridderkerk



Laag 1

Laag 2 voor

Laag 2 links

Laag 2 achter

Laag 2 rechts

Laag 3 voor

Laag 3 links

Laag 3 achter

Laag 3 rechts



Wandelnetwerk IJsselmonde

Beeldbestek

Nummer: Develbos

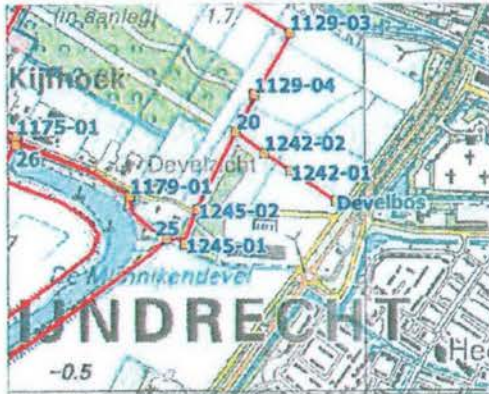
Coördinaten: 100935, 426410

Type: Startpunt

Gemeente: Zwijndrecht

Drager: Paneel

Locatie: Develbos bij P-plaats Munnikensteeg



Laag 1

Laag 2 voor

Laag 2 links

Laag 2 achter

Laag 2 rechts

Laag 3 voor

Laag 3 links

Laag 3 achter

Laag 3 rechts



Wandelnetwerk IJsselmonde

Beeldbestek

Nummer: Hendrik-Ido-Ambacht Havenhoofd Coördinaten: 103739, 429778
Type: Startpunt Gemeente: Hendrik-Ido-Ambacht
Drager: Paneel Locatie: Havenhoofd



Laag 1

Laag 2 voor

Laag 2 links

Laag 2 achter

Laag 2 rechts

Laag 3 voor

Laag 3 links

Laag 3 achter

Laag 3 rechts



Wandelnetwerk IJsselmonde

Beeldbestek

Nummer: Ridderkerk

Coördinaten: 100939, 431545

Type: Startpunt

Gemeente: Ridderkerk

Drager: Paneel

Locatie: Verlengde Kerkweg / Sint Jorisstraat



Laag 1

Laag 2 voor

Laag 2 links

Laag 2 achter

Laag 2 rechts

Laag 3 voor

Laag 3 links

Laag 3 achter

Laag 3 rechts



Wandelnetwerk IJsselmonde

Beeldbestek

Nummer: Sandelingen-Ambacht Coördinaten: 102164, 428616
Type: Startpunt Gemeente: Hendrik-Ido-Ambacht
Drager: Paneel Locatie: Splitsing voetpaden bij parkeerterrein



Laag 1

Laag 2 voor

Laag 2 links

Laag 2 achter

Laag 2 rechts

Laag 3 voor

Laag 3 links

Laag 3 achter

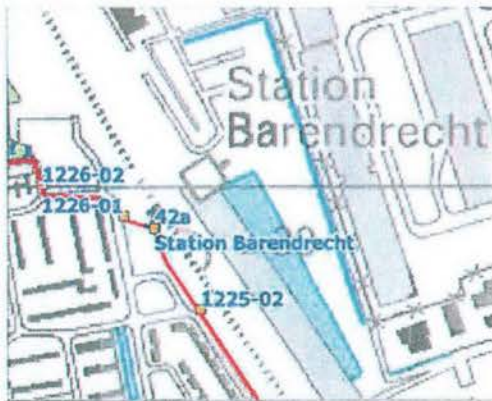
Laag 3 rechts



Wandelnetwerk IJsselmonde

Beeldbestek

Nummer:	Station Barendrecht	Coördinaten:	97435, 429955
Type:	Startpunt	Gemeente:	Barendrecht
Drager:	Paneel	Locatie:	Station Barendrecht



Laag 1

Laag 2 voor

Laag 2 links

Laag 2 achter

Laag 2 rechts

Laag 3 voor

Laag 3 links

Laag 3 achter

Laag 3 rechts



Wandelnetwerk IJsselmonde

Beeldbestek

Nummer: Veerplaat Coördinaten: 99325, 424954
Type: Startpunt Gemeente: Zwijndrecht
Dragers: Paneel Locatie: P-plaats ARA-hotel naast schelpenpad



Laag 1

Laag 2 voor

Laag 2 links

Laag 2 achter

Laag 2 rechts

Laag 3 voor

Laag 3 links

Laag 3 achter

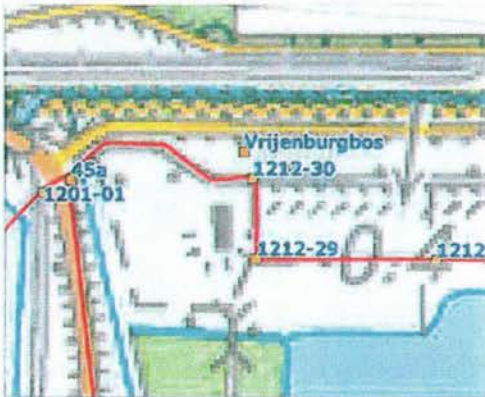
Laag 3 rechts



Wandelnetwerk IJsselmonde

Beeldbestek

Nummer: Vrijenburgbos Coördinaten: 93753, 431503
Type: Startpunt Gemeente: Barendrecht
Drager: Paneel Locatie: Vrijenburgbos



Laag 1

Laag 2 voor

Laag 2 links

Laag 2 achter

Laag 2 rechts

Laag 3 voor

Laag 3 links

Laag 3 achter

Laag 3 rechts



Wandelnetwerk IJsselmonde

Beeldbestek

Nummer: Waterbus Hendrik-Ido-Ambacht Coördinaten: 104711, 429234
Type: Startpunt Gemeente: Hendrik-Ido-Ambacht
Drager: Paneel Locatie: Exacte locatie onbekend

Kan nog niet aangelegd worden, Waterbushalte is er nog niet



Laag 1

Laag 2 voor

Laag 2 links

Laag 2 achter

Laag 2 rechts

Laag 3 voor

Laag 3 links

Laag 3 achter

Laag 3 rechts



Wandelnetwerk IJsselmonde

Beeldbestek

Nummer: Ziedewijds Land en Spuiveld Coördinaten: 96555, 427637
Type: Startpunt Gemeente: Barendrecht
Drager: Paneel Locatie: toegang p-terrein, naast paneel
fietsnetwerk



Laag 1

Laag 2 voor

Laag 2 links

Laag 2 achter

Laag 2 rechts

Laag 3 voor

Laag 3 links

Laag 3 achter

Laag 3 rechts



Wandelnetwerk IJsselmonde

Beeldbestek

Nummer: Zuidpolder van Barendrecht Coördinaten: 96387, 428167
Type: Startpunt Gemeente: Barendrecht
Drager: Paneel Locatie: nieuw P-terrein Kleine Duiker



Laag 1

Laag 2 voor

Laag 2 links

Laag 2 achter

Laag 2 rechts

Laag 3 voor

Laag 3 links

Laag 3 achter

Laag 3 rechts



Wandelnetwerk IJsselmonde

Beeldbestek

Nummer: Zwijndrecht CS

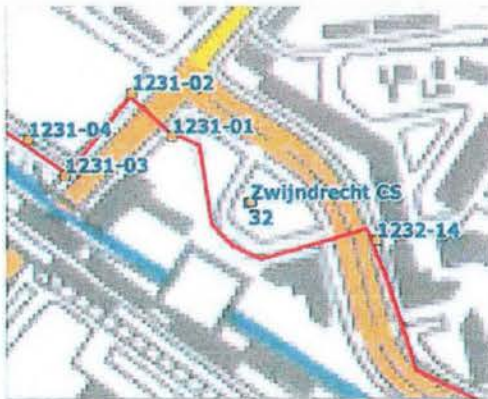
Coördinaten: 103553, 425532

Type: Startpunt

Gemeente: Zwijndrecht

Drager: Paneel

Locatie: Stationsplein



Laag 1

Laag 2 voor

Laag 2 links

Laag 2 achter

Laag 2 rechts

Laag 3 voor

Laag 3 links

Laag 3 achter

Laag 3 rechts



Wandelnetwerk IJsselmonde

Beeldbestek

Nummer: Zwijndrecht Veerplein Coördinaten: 104674, 425691
Type: Startpunt Gemeente: Zwijndrecht
Dragers: Paneel Locatie: Veerplein



Laag 1

Laag 2 voor

Laag 2 links

Laag 2 achter

Laag 2 rechts

Laag 3 voor

Laag 3 links

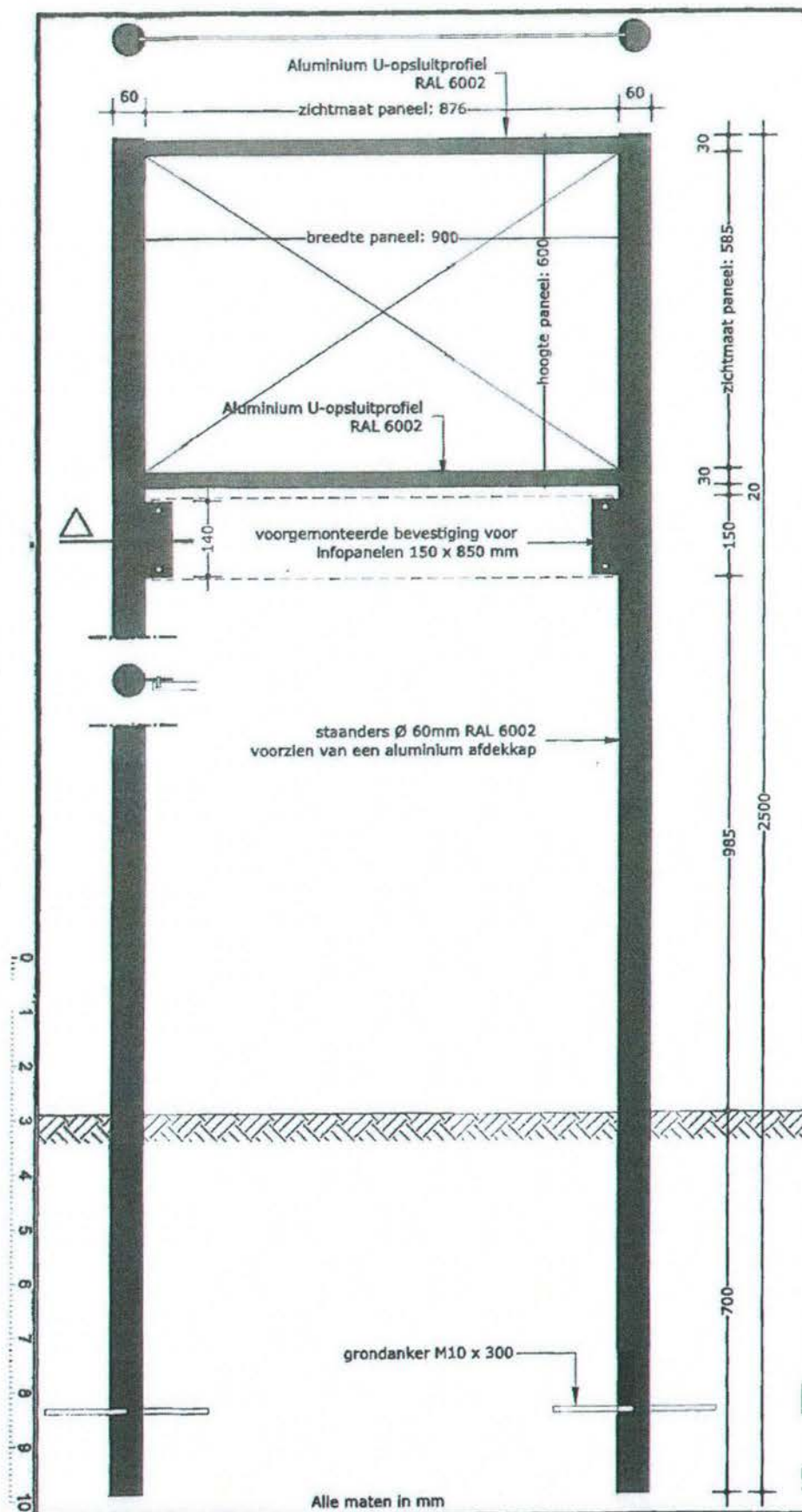
Laag 3 achter

Laag 3 rechts

Infopanelen wandelknooppuntensysteem Oost-IJsselmonde

aantal	locatie
1	parkeerplaats Vrijenburgbos, bij restaurant Vrijenburg, Barendrecht
2	bij het opstelspoor van de tram Carnissellande, aan de waterkant (Barendrecht)
3	parkeerplaats Carnisse Grienden
4	NS station Barendrecht
5	parkeerplaats van De Kleine Duiker, Barendrecht
6	bij parkeerplaats Ziedewijdsse Land en Spuiveld, bij Achterzeedijk nr 9, Barendrecht
7	veerpont Ridderkerk (naar Kinderdijk)
8	centrum Ridderkerk: hoek Verlengde Kerkweg - St Jorissstraat
9	Achterambachtseweg, hoek Sandelingen Ambacht/A16
10	Hendrik-Ido-Ambacht: Veersedijk - Kerkstraat
11	waterbushalte Hendrik-Ido-Ambacht
12	parkeerplaats recreatiegebied Sandelingen Ambacht
13	Develbos, bij parkeerplaats
14	parkeerplaats Veerplaat, Zwijndrecht, bij hotel ARA (niet op hotelterrein)
15	NS station Zwijndrecht
16	veerpont Ringdijk (Zwijndrecht)
17	winkelcentrum, Bolnes, Ridderkerk (aansluiting op de Amerstraat)





C:\Users\VR908B-1.VAN\AppData\Local\Temp\AcPublish_3508\10-293 details materialen.dwg

C:\Users\VR908B-1.VAN\AppData\Local\Temp\AcPublish_3508\10-293 details materialen.dwg 06-07-2010 10:21:41 r.v.v.

Bijlage.

Voorbeeld stickers en knooppuntpaal Wandelknooppuntensysteem Krimpenerwaard





Verzoek plaatsing advertentie

Verleende watervergunning nummer D0025327 aan Natuur- en Recreatieschap IJsselmonde voor het plaatsen van bewegwijzering en informatiepanelen ten behoeve van het wandelknooppuntensysteem IJsselmonde.
"datum besluit (invullen administratie)" .