



Waterschap
Rivierenland

Waaldijken
Tijdelijke waterkering Lent

Dijkpaaltraject Doornenburg – Dodewaard
(DD139.+025m. – DD152.+119m.)

Besluit

Registratienummer: 201322632

Vaststellingsbesluit legger 'Tijdelijke waterkering Lent'
(Nieuwe Groene Dijk en tijdelijke verkeersomleiding)

Het algemeen bestuur van Waterschap Rivierenland;

- overwegende dat het ontwerpbesluit van 7 november 2013 tot 19 december 2013 voor een ieder ter inzage heeft gelegen en er geen zienswijzen zijn ingediend;
- gelet op het voorstel van het college van dijkgraaf en heemraden van 14 januari 2014;
- gelet op het advies van de commissie Waterkeringen van 5 februari 2014;
- gelet op artikel 5.1 van de Waterwet en artikel 78, tweede lid van de Waterschapswet;
- gelet op afdeling 3.4 van de Algemene wet bestuursrecht;
- gelet op artikel 2, eerste lid van de Inspraakverordening Waterschap Rivierenland 2010;

BESLUIT :

- I. Vast te stellen de tijdelijke legger primaire waterkering 'Tijdelijke waterkering Lent', zoals weergegeven op de legger van het aangegeven dijktraject:

| Nr | Legger | Dijktraject | Lengte (m) |
|----|-----------------------------|---------------------------------------|------------|
| 1 | Tijdelijke waterkering Lent | dijkpaal DD139.+025M. tot DD152.+119M | 1413 |

- II. In te trekken het gedeelte van de legger Haalderen_Lent van de huidige Bemmelse Dijk van dijkpaal DD139.+025M. tot DD152.+119M.
- III. Dit besluit treedt de eerste dag na bekendmaking in werking.

Aldus besloten in de vergadering van het algemeen bestuur van Waterschap Rivierenland van 28 februari 2014 te Tiel.

de secretaris-directeur,

drs. H.C. Jongmans MPM

de dijkgraaf,

ir. R.W. Bleker

Tijdelijke waterkering Lent
Dijkpaaltraject Doornenburg - Dodewaard (DD139.+025m. – DD152.+119m.)

Inhoud

- Overzichtsblad (1:5.000)
- Situatiebladen (1:1.000)
- Dwarsprofielen (1:250)
- Lengteprofielen (1:2.000/1:100)

Een korte uitleg over de legger

Voor u ligt de legger van de ‘Tijdelijke waterkering Lent’ (bestaande uit de z.g. Nieuwe Groene dijk en een deel van de tijdelijke verkeersomleiding nabij de Waalbrug), behorende bij het dijk(paal)traject Doornenburg-Dodewaard (DD). Deze bestaat uit deze toelichting en de in dit document opgenomen overzichten. Deze legger loopt van dijkpaal DD139.+025M. tot dijkpaal DD152.+119M en maakt deel uit van dijkkring 43, “Betuwe, Tieler- en Culemborgerwaarden”.

In deze toelichting leggen we in het kort uit wat een legger is en staan we stil bij de onderhoudsverplichtingen die met de legger samenhangen.

Legger

De legger van een waterkering (dijk, kade) bestaat uit een set (situatie)kaarten en (legger)dwarsprofielen van de waterkering en zijn directe omgeving en deze toelichting. Van de tekeningen valt af te lezen, waaraan de waterkering moet voldoen als het gaat over de ligging, vorm, afmeting, en constructie. Het waterschap legt zo de gegevens vast om te kunnen controleren of de waterkeringen sterk genoeg zijn. Uit de toelichting blijkt verder wie verplicht is de waterkering te onderhouden. Met deze legger wordt een tijdelijke waterkering aangewezen ten behoeve van de waterveiligheid in de achterliggende dijkkring gedurende het rijksproject Ruimte voor de Waal-Nijmegen , waarbij een gedeelte van de huidige waterkering zal worden afgegraven en een nevengeul wordt aangelegd. Deze werkzaamheden mogen pas beginnen als deze ‘Tijdelijke waterkering, Lent’ conform ontwerp is aangelegd en deze legger is vastgesteld.

Kern- en beschermingszones

Daarnaast staat op de tekeningen aangegeven waar de zogenaamde kern- en beschermingszones, ook wel keurzones, van de waterkering liggen. Het is voor allerlei werken en werkzaamheden verboden om zonder vergunning van het bestuur gebruik te maken van deze zones. Voor enkele veelvoorkomende werkzaamheden kan onder voorwaarden worden volstaan met een melding in het kader van de algemene regels.

Verplicht onderhoud

De grond waarop de dijk ligt, is niet altijd in eigendom van het waterschap. De eigenaar van de grond is altijd verplicht de dijk en andere waterkerende objecten te onderhouden. Dit noemt het waterschap ‘gewoon onderhoud’ en stelt daaraan speciale eisen. Er geldt ook een onderhoudsplicht voor gebruikers en beheerders van objecten die geen water keren. Die objecten zijn voor het waterschap niet van belang (bijvoorbeeld een trap of een afrit). De onderhoudsplicht voor gebruikers en beheerders geldt ook als de objecten op eigendom van het waterschap liggen. Tenslotte kan er sprake zijn van ‘buitengewoon onderhoud’ (bijvoorbeeld een dijkverbetering). Dat wordt in principe altijd door of in opdracht van het waterschap gedaan. Echter in dit geval is I-Lent verantwoordelijk voor het complete onderhoud , tot aan de definitieve oplevering van het rijksproject Ruimte voor de Waal-Nijmegen , waarbinnen de dijk conform het ontwerp is aangelegd.

Samenvattend

Op de (situatie)kaarten van de legger kunt u zien waar de waterkering loopt en waar de kern- en beschermingszones van de waterkering liggen. Het is verboden zonder vergunning van het bestuur gebruik te maken van deze zones. Voor enkele veel voorkomende werkzaamheden kan onder voorwaarden worden volstaan met een melding in het kader van de algemene regels. Wanneer u grondeigenaar bent, bent u verantwoordelijk voor het ‘gewone onderhoud’. Als gebruiker van bijvoorbeeld een trap of een afrit, bent u verplicht deze zelf te onderhouden. Kortom, het is belangrijk om te weten, hoe de legger van de waterkering er bij u in de buurt uitziet.

Meer informatie

Met deze korte uitleg hoopt het waterschap u in vogelvlucht duidelijk te hebben gemaakt wat de functie van een legger is. Hierna vindt u in de meer formele toelichting uitgebreidere informatie.

Toelichting op de legger

1. Algemeen

Waterschap Rivierenland is als beheerder van de primaire waterkering op grond van artikel 5.1 van de Waterwet, met inachtneming van het bepaalde in de 'Waterverordening Waterschap Rivierenland' (vastgesteld door Provinciale Staten) verplicht een legger en een technisch beheerregister op te stellen. Daarnaast kent het waterschap een zogeheten **keur**; een verordening op grond van artikel 78 van de Waterschapswet. De bedoeling van de keur is om de watergangen en waterkeringen te beschermen tegen schadelijke handelingen. De keur verwijst naar de legger. Daarom zijn zowel de keur als de legger belangrijk als het gaat om de verboden en geboden voor waterkeringen en watergangen.

In de **legger** van een waterkering is aangegeven, waaraan deze waterkering moet voldoen naar ligging, vorm, afmeting en constructie. De (juridische) keurbegrenzings (kern- en beschermingszones) zijn in de legger aangegeven, evenals de in deze toelichting te benoemen (onderhouds)verplichtingen. In het **technisch beheerregister** zijn de kenmerkende gegevens (voor zover van belang voor het behoud van het waterkerend vermogen) en de feitelijke situatie weergegeven. De leggergegevens inclusief de keurbegrenzings en de informatie uit het technisch beheerregister worden door het waterschap gebruikt bij het beheer en onderhoud van de waterkering.

2. Onderhoudsplicht

Het waterschap is als beheerder niet als enige verantwoordelijk voor het onderhoud van de waterkering. Deze legger wijst namelijk, overeenkomstig artikel 78, tweede lid van de Waterschapswet, de eigenaar aan als degene die het **gewone onderhoud** van de waterkering uitvoert. Echter in dit geval is I-Lent verantwoordelijk voor het complete onderhoud, tot aan de definitieve oplevering van het rijksproject Ruimte voor de Waal-Nijmegen, binnen welk project de dijk conform het ontwerp is aangelegd. Wat het gewone onderhoud inhoudt, is in de Keur Waterschap Rivierenland 2009 in algemene zin beschreven en ligt meer in detail vast in het onderhoudsbeleid van het waterschap. Het waterschap houdt als beheerder van de waterkering toezicht op het gewone onderhoud¹.

Volgens de Keur is gewoon onderhoud:

De onderhoudsplichtigen zorgen voor een goede toestand van de waterkeringen door het bestrijden van schadelijk wild, het herstellen van beschadigingen, het verwijderen van drijfvuil en het in stand houden van begroeiingen en materialen, dienstig aan de waterkering. Onderhoudsplichtigen moeten begroeiingen die schadelijk zijn voor de instandhouding van de waterkering verwijderen.

Het **buitengewoon onderhoud** zoals dat in de keur is beschreven en wat het in stand houden van het (legger)profiel van de waterkering inhoudt, wordt verricht door het waterschap, tenzij bij of krachtens een wet, reglement of verordening anders is bepaald. Maar ook in dat geval behoudt het waterschap als beheerder altijd haar zeggenschap. Echter in dit geval is I-Lent verantwoordelijk voor het complete onderhoud, tot aan de definitieve oplevering van het rijksproject Ruimte voor de Waal-Nijmegen, waarbinnen de dijk conform het ontwerp is aangelegd.

Volgens de Keur is buitengewoon onderhoud:

1. De onderhoudsplichtigen van waterkeringen zijn verplicht tot instandhouding overeenkomstig het in de legger bepaalde omtrent ligging, vorm, afmeting en constructie.
2. Buitengewoon onderhoud mag niet worden uitgevoerd in de periode van 15 oktober tot 1 april.

De **onderhoudsplicht van objecten** met alle bijbehorende voorzieningen² die zich op, in of nabij het dijklichaam (en zich veelal op het eigendom van het waterschap) bevinden en die met een vergunning van het waterschap als beheerder zijn toegestaan of worden geacht te zijn toegestaan, berust bij de gebruiker of beheerder van deze objecten, tenzij in de vergunning anders is vermeld.

Enkele voorbeelden:

- de onderhoudsplicht van wegen en paden op of nabij de waterkering met de bijbehorende op- en afritten, verhardingen, fundaties, bermen, bebording, etc. ligt bij de wegbeheerder (meestal de gemeente of een andere overheid);
- de onderhoudsplicht van voorzieningen zoals afritten, trappen en paden naar particuliere percelen of naar andere objecten ligt bij de eigenaren van die percelen of objecten;
- de onderhoudsplicht van nutsvoorzieningen ligt bij het betreffende nutsbedrijf;
- de onderhoudsplicht van (bouw)werken ligt bij de vergunninghouder, tenzij in de vergunning anders is vermeld.

3. Kaarten

De inhoudsopgave in deze legger geeft u een overzicht van de kaarten en tekeningen die tot de legger van dit dijktraject behoren. Alle bladen zijn op A3-formaat. Op de overzichtskaart(en) vindt u de ligging van het dijktraject in het gebied en de verdeling van het dijktraject in kaartbladen. Op de gedetailleerdere overzichtsbladen vindt u de volledige afbeelding van de keurbegrenzings. Daarop volgen de nog gedetailleerdere situatiebladen, waarop naast de keurzonering ook de bijzondere constructies in en op de waterkering en kadastrale grenzen op een topografische ondergrond zijn afgebeeld. Tenslotte zijn een aantal specifieke dwarsprofielen en een lengteprofiel toegevoegd.

Naast deze toelichting bevat de legger dus specifiek:

- Overzichtsblad(en) schaal 1:5000, met daarop de grenzen en omvang van de buitenbeschermingszones;
- Situatiebladen schaal 1:1000, met daarop de waterkering met de belangrijkste elementen (taludbekleding, constructies, geplande dijkpalen), de keurgrenzen, de van belang zijnde topografie en de kadastrale grenzen;
- Dwarsprofielen schaal 1:250, met daarop de legger contourlijn van de dijk
- Lengteprofiel schaal 1:2000/1:100 met informatie over de hoogteligging van de kruin en de geplande dijkpaallocaties.

¹ Het spreekt voor zich dat, wanneer het waterschap eigenaar is, zij ook het gewoon onderhoud verricht.

² Bedoeld zijn ook de werken of bouwwerken genoemd in de keur.

4. Procedure

Op de vaststelling van de **legger** is de uniforme openbare voorbereidingsprocedure (afdeling 3.4 van de Algemene wet bestuursrecht) en de Inspraakverordening van Waterschap Rivierenland van toepassing. Dit moet, omdat de legger een publiekrechtelijke functie heeft. Het veiligheidsbelang van de waterkering legt immers beperkingen op aan het gebruik van de waterkering en de omliggende gronden.

De conceptlegger wordt / heeft van 7 november 2013 tot en met 18 december 2013 **ter inzage** gelegd / gelegen op het kantoor van het Waterschap Rivierenland te Tiel en digitaal via de website van Waterschap Rivierenland (www.wsrl.nl). Gedurende deze periode kunnen / konden belanghebbenden hun zienswijzen op de conceptlegger schriftelijk kenbaar maken aan het college van dijkgraaf en heemraden van het Waterschap Rivierenland, postbus 599, 4003 BX Tiel.

Deze legger treedt in werking met ingang van de eerste dag na bekendmaking. Met de inwerkingtreding van deze legger, worden de in de onderstaande tabel genoemde leggers op dit dijk(paal)traject ingetrokken, met uitzondering van de gedeelten van de waterkering, zoals vermeld in het vaststellingsbesluit en deze toelichting legger. Hier blijven oude leggers geheel of gedeeltelijk (kaartbladen met daarop liggende dwarsprofielen) van kracht totdat het dijkversterkingsplan ook in deze legger is toegevoegd via een nieuwe procedure. In onderstaande tabel vindt u hiervan een overzicht:

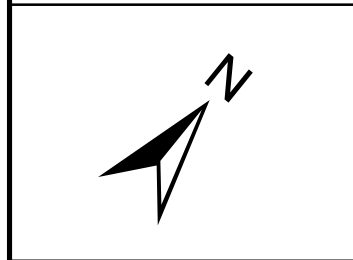
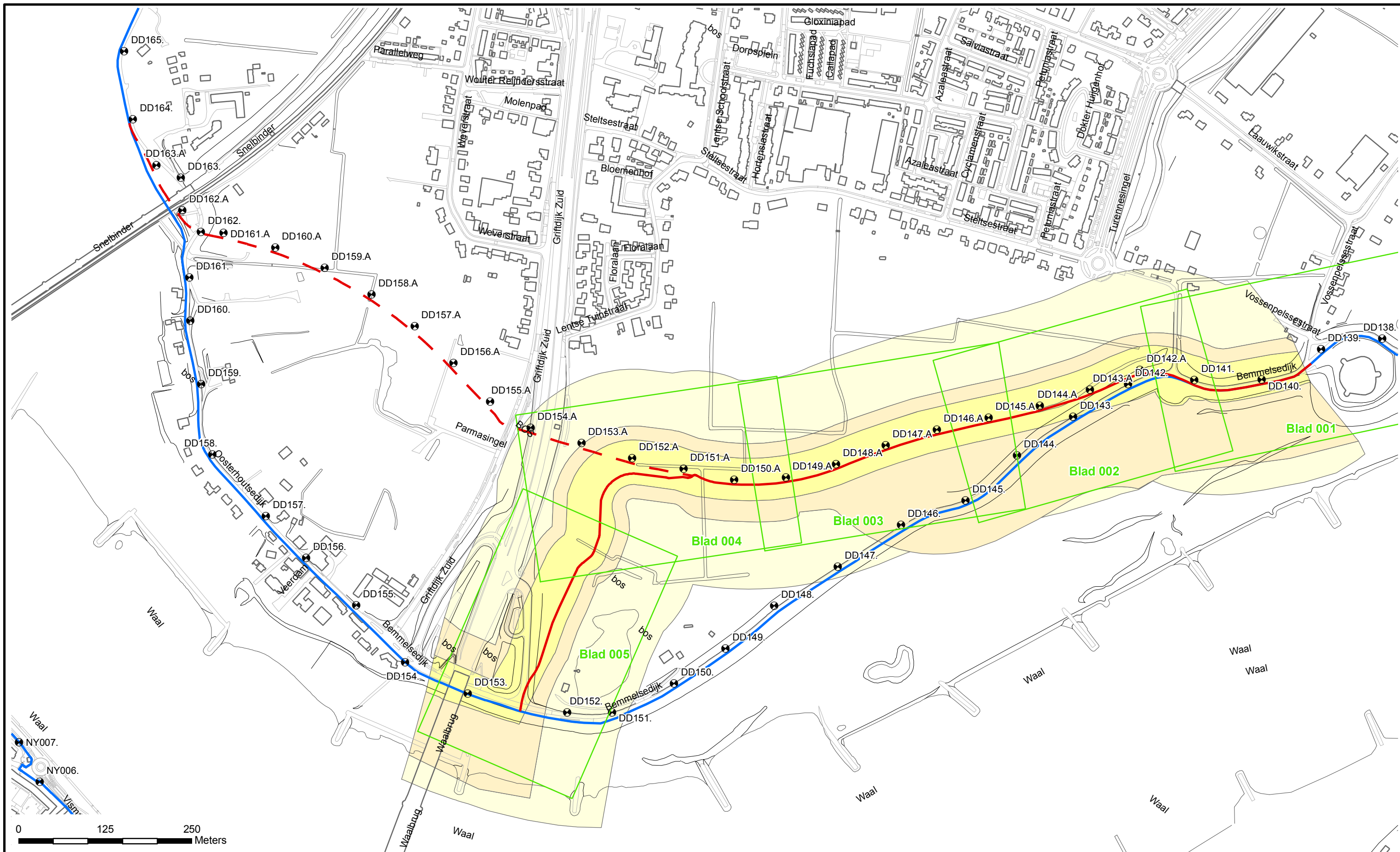
| Nieuwe legger | Oude legger | Dijkvak(ken) | Vaststellingsjaar | Ingetrokken | Nog geldige bladen met profielen | | Nog geldig dijkpaaltraject op bladen |
|-----------------------------|----------------|--------------|-------------------|-------------|----------------------------------|---------------|--------------------------------------|
| | | | | | 1:1000 bladen | 1:5000 bladen | Dijkpaaltraject |
| Tijdelijke waterkering Lent | Haalderen_Lent | 430402 | 2008 | deels | 01 t/m 17 | 1, 2,3, | DD086. t/m DD139.+025M |

Indien u vragen over de legger heeft, kunt u op werkdagen van 8.30 uur tot 17.00 uur contact opnemen met het Team Geodata en Monitoring, Beleidsafdeling Water en Dijken van Waterschap Rivierenland via het telefoonnummer (0344) 649 090.

Hoogachtend,
het college van dijkgraaf en heemraden
van Waterschap Rivierenland,
de secretaris-directeur, de dijkgraaf,

drs. H.C. Jongmans ir. R.M. Bleker

Datum: 28-02-2014



Referentielijn Soort:

- Primaire waterkering
- Tijdelijke waterkering Lent
- - - Waterkering in aanleg
- Zomerkaden en Voorlandkeringen
- Regionale waterkering

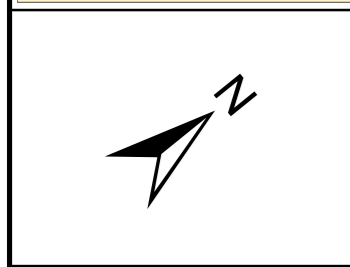
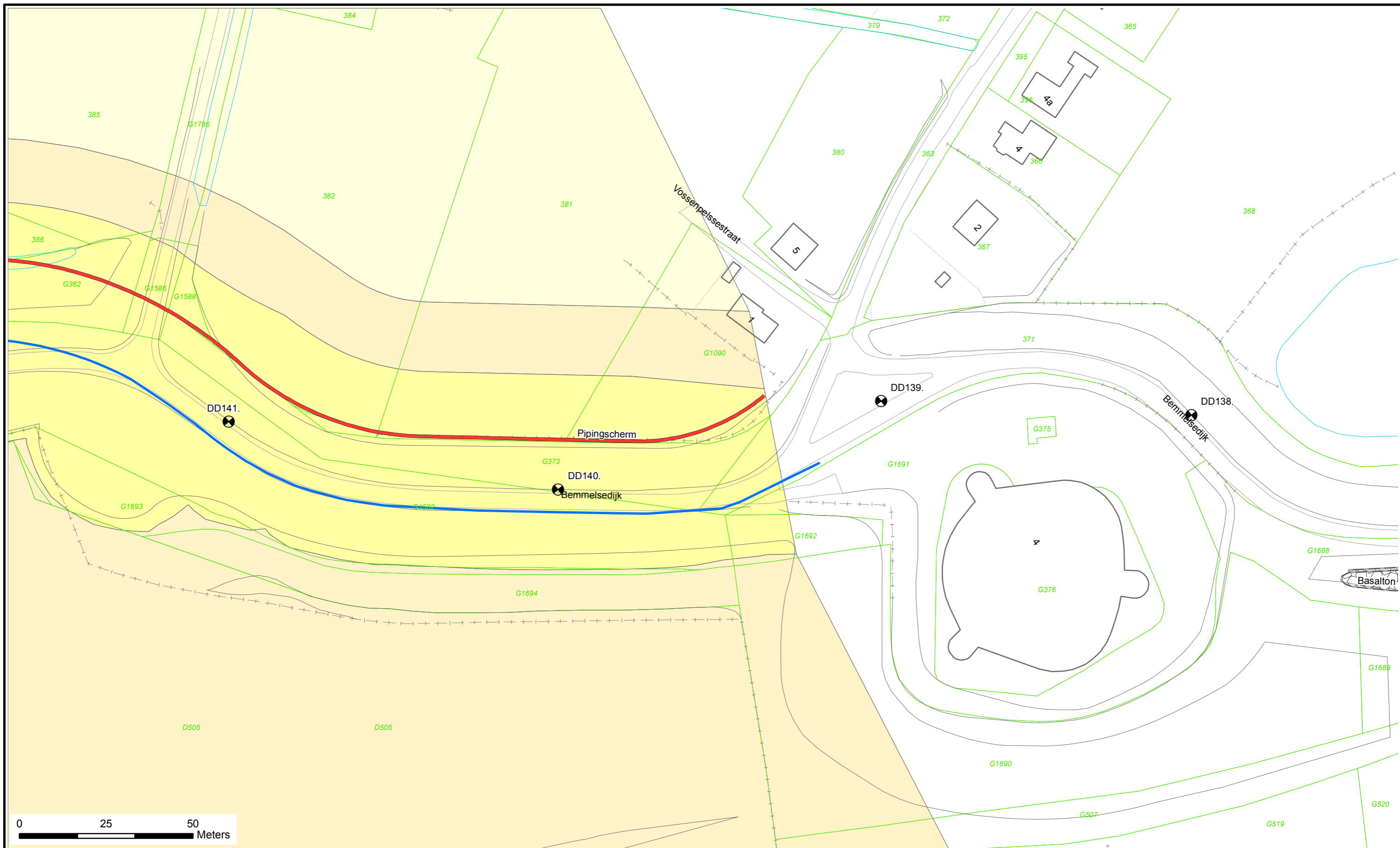
- Kernzone
- Beschermingszone
- Buitenbeschermingszone
- + Dijkpalen

Blad 001 Bladnr. situatiebladen



Legger : Tijdelijke waterkering Lent

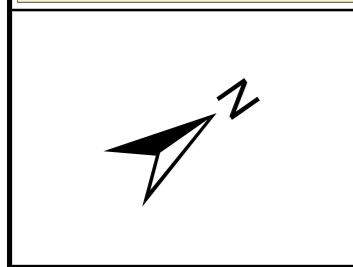
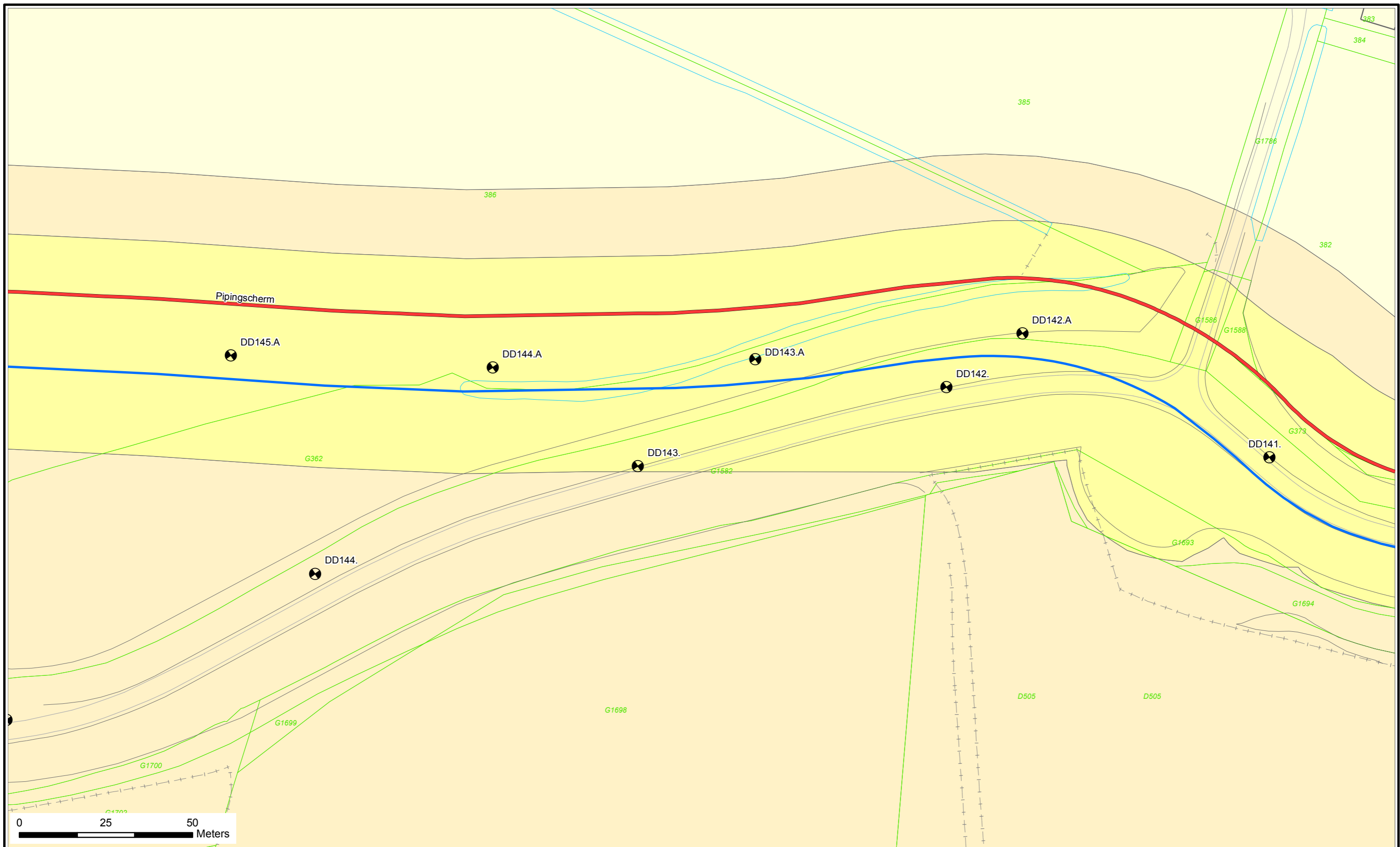
| | | | |
|--------------------|---------------------------|--------------|-------------------------------|
| Onderdeel : | Overzichtsbladen 1 : 5000 | | |
| Dijkpaal traject : | DD | Met : | 001 Bladen Bladnr : 001 |
| Formaat : | A3 | Schaal : | 1 : 5000 Status : Vastgesteld |
| Opnamedatum : | - | Getekend : | T-GDM Datum : 2014 |
| Behoort bij : | Besluit 201322632 | Tekeningnr : | DD009 |



| Legenda | | DD011.+090M | |
|--------------------------------|-----------------------|----------------------|----------------------|
| Dijkpalen | Kernzone | Duiker | Dwarsprofiel locatie |
| Referentielijn Primaire Kering | Bescheringszone | Wandconstructies | |
| Teenlijn | Buitenbescheringszone | Coupure | |
| Bouwgrens | Stortsteen | Gemaal / Sluis | |
| Kadastraal Perceel | Harde Bekleding | Drainages | |
| | | Afsluiters Leidingen | |



| Legger : Tijdelijke waterkering Lent | | | |
|--------------------------------------|-------------------|--------------|-------------------------------|
| Onderdeel : | Situatie Legger | | |
| Dijkpaal traject : | DD | Met : | 005 Bladen Bladnr : 001 |
| Formaat : | A3 | Schaal : | 1 : 1000 Status : Vastgesteld |
| Opnamedatum : | - | Getekend : | T-GDM Datum : 2014 |
| Behoort bij : | Besluit 201322632 | Tekeningnr : | |



Legenda

- Dijkpalen
- Referentielijn Primaire Kering
- Teenlijn
- Bouwgrens
- Kadastraal Perceel
- Kernzone
- Beschermingszone
- Buitenbeschermingszone
- Stortsteen
- Harde Bekleding
- Duiker
- Wandconstructies
- Coupure
- Gemaal / Sluis
- Drainages
- Afsluiters Leidingen

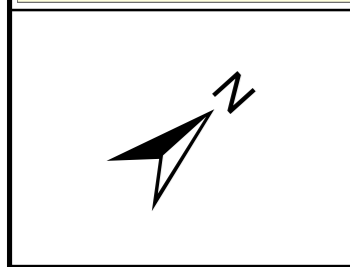
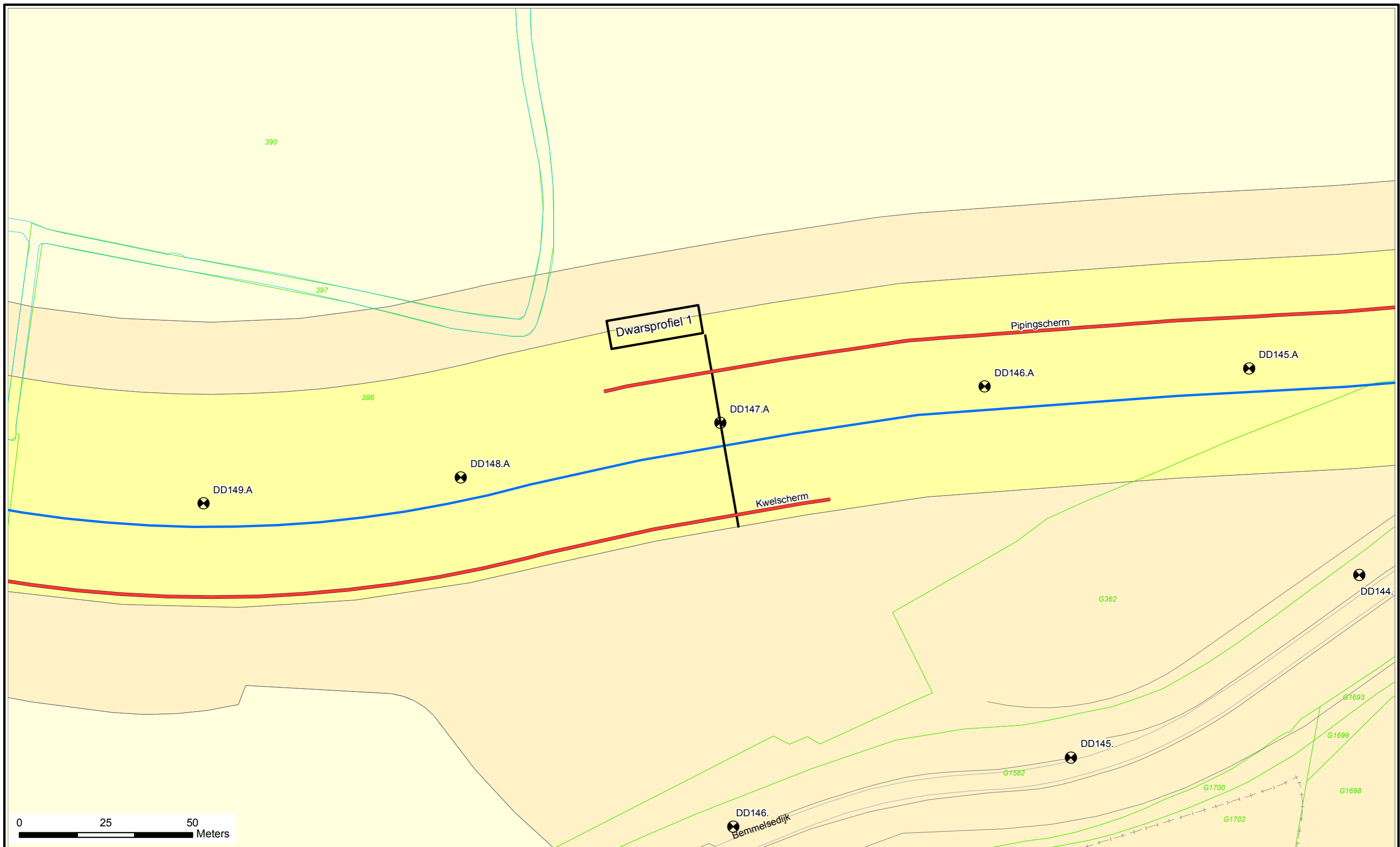
DD011.+090M

Dwarsprofiel locatie

**Waterschap
Rivierenland**

Legger : Tijdelijke waterkering Lent

| | | | |
|---------------------------------|-------------------|----------------------|--------------|
| Onderdeel : Situatie Legger | | | |
| Dijkpaal traject : DD | Met : 005 | Bladen | Bladnr : 002 |
| Formaat : A3 | Schaal : 1 : 1000 | Status : Vastgesteld | |
| Opnamedatum : - | Getekend : T-GDM | Datum : 2014 | |
| Behoort bij : Besluit 201322632 | Tekeningnr : | | |




Legenda

- Dijkpalen
- Referentielijn Primaire Kering
- Teenlijn
- Bouw grens
- Kadastraal Perceel
- Kernzone
- Beschermingszone
- Buitenbeschermingszone
- Stortsteen
- Harde Bekleding
- Duiker
- Wandconstructies
- Coupure
- Gemaal / Sluis
- Drainages
- Afsluiters Leidingen

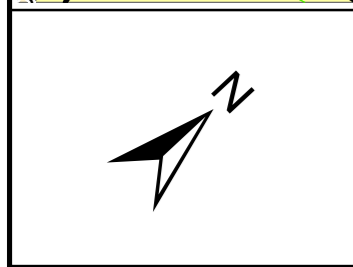
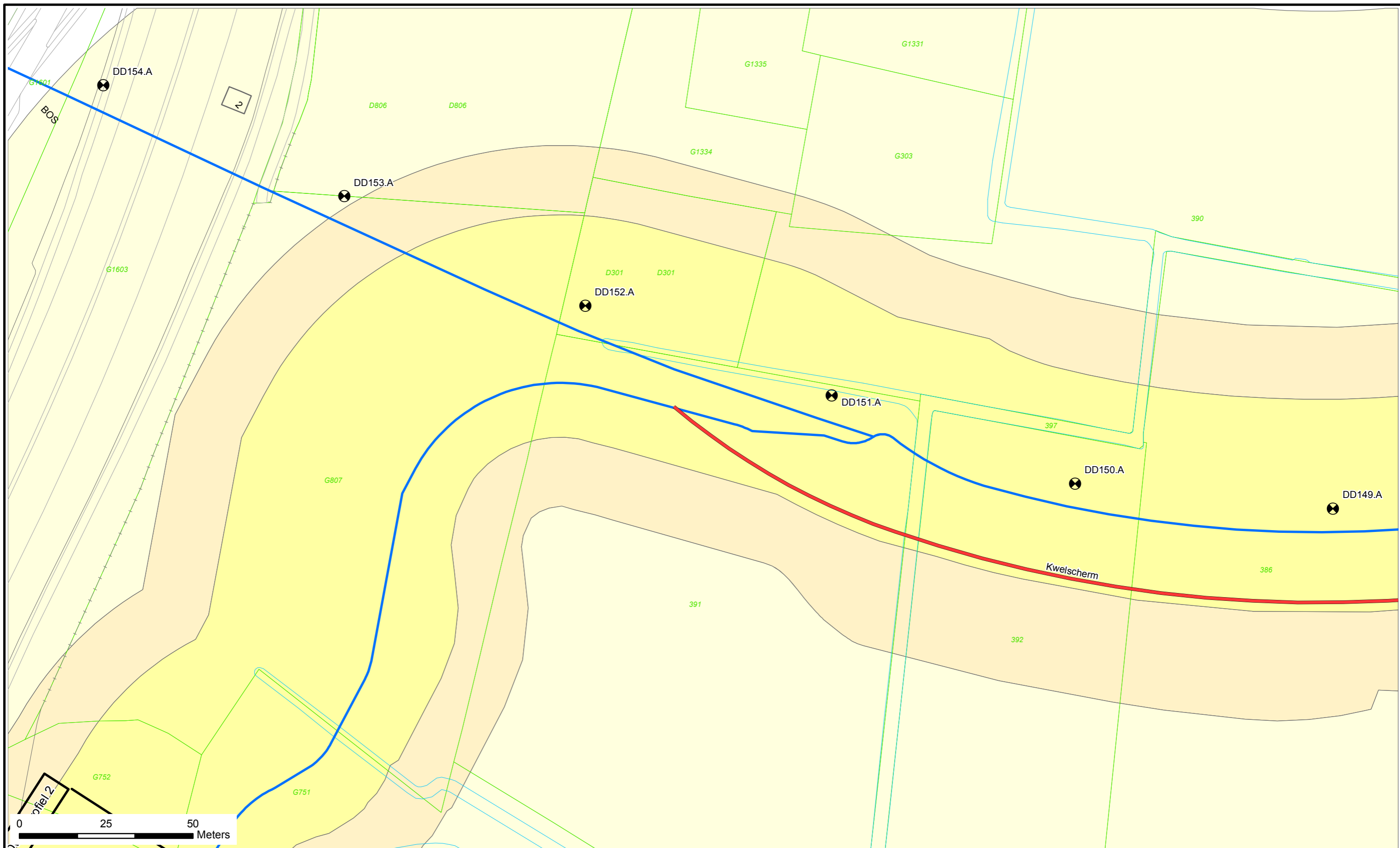
DD011.+090M

Dwarsprofiel locatie



Legger : Tijdelijke waterkering Lent

| | | | |
|---------------------------------|-------------------|----------------------|--------------|
| Onderdeel : Situatie Legger | | | |
| Dijkpaal traject : DD | Met : 005 | Bladen | Bladnr : 003 |
| Formaat : A3 | Schaal : 1 : 1000 | Status : Vastgesteld | |
| Opnamedatum : - | Getekend : T-GDM | Datum : 2014 | |
| Behoort bij : Besluit 201322632 | Tekeningnr : | | |



Legenda

- Dijkpalen
- Referentiële lijn Primaire Kering
- Teenlijn
- Bouwgrens
- Kadastraal Perceel
- Kernzone
- Beschermingszone
- Buitenbeschermingszone
- Stortsteen
- Harde Bekleding
- Duiker
- Wandconstructies
- Coupure
- Gemaal / Sluis
- Drainages
- Afsluiters Leidingen

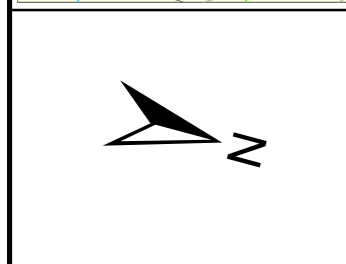
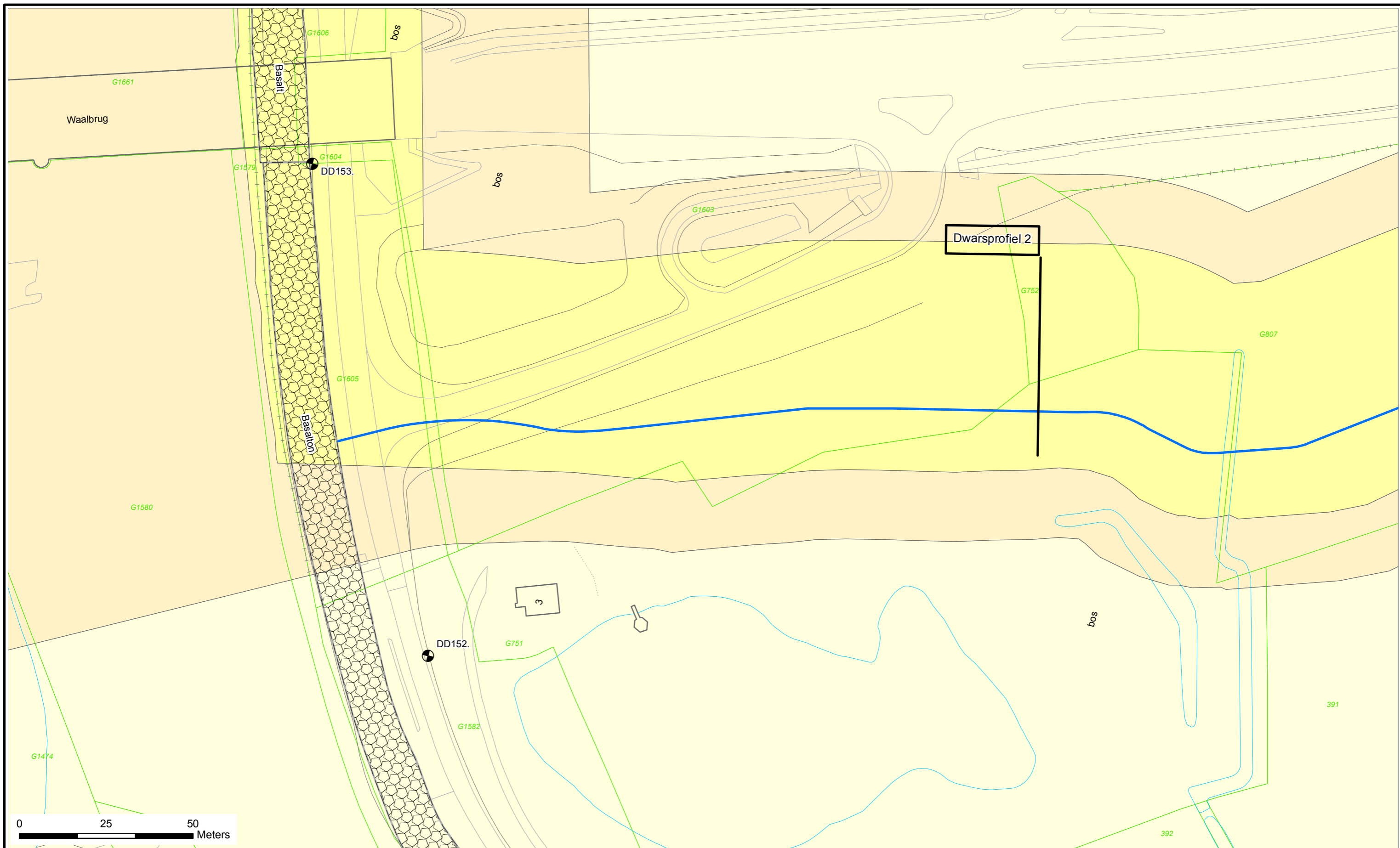
DD011.+090M

Dwarsprofiel locatie



Legger : Tijdelijke waterkering Lent

| | | | |
|---------------------------------|-------------------|----------------------|--------------|
| Onderdeel : Situatie Legger | | | |
| Dijkpaal traject : DD | Met : 005 | Bladen | Bladnr : 004 |
| Formaat : A3 | Schaal : 1 : 1000 | Status : Vastgesteld | |
| Opnamedatum : - | Getekend : T-GDM | Datum : 2014 | |
| Behoort bij : Besluit 201322632 | Tekeningnr : | | |



Legenda

- Dijkpalen
- Referentielijn Primaire Kering
- Teenlijn
- Bouwgrens
- Kadastraal Perceel
- Kernzone
- Beschermingszone
- Buitenbeschermingszone
- Stortsteen
- Harde Bekleding
- Duiker
- Wandconstructies
- Coupure
- Gemaal / Sluis
- Drainages
- Afsluiters Leidingen

DD011.+090M

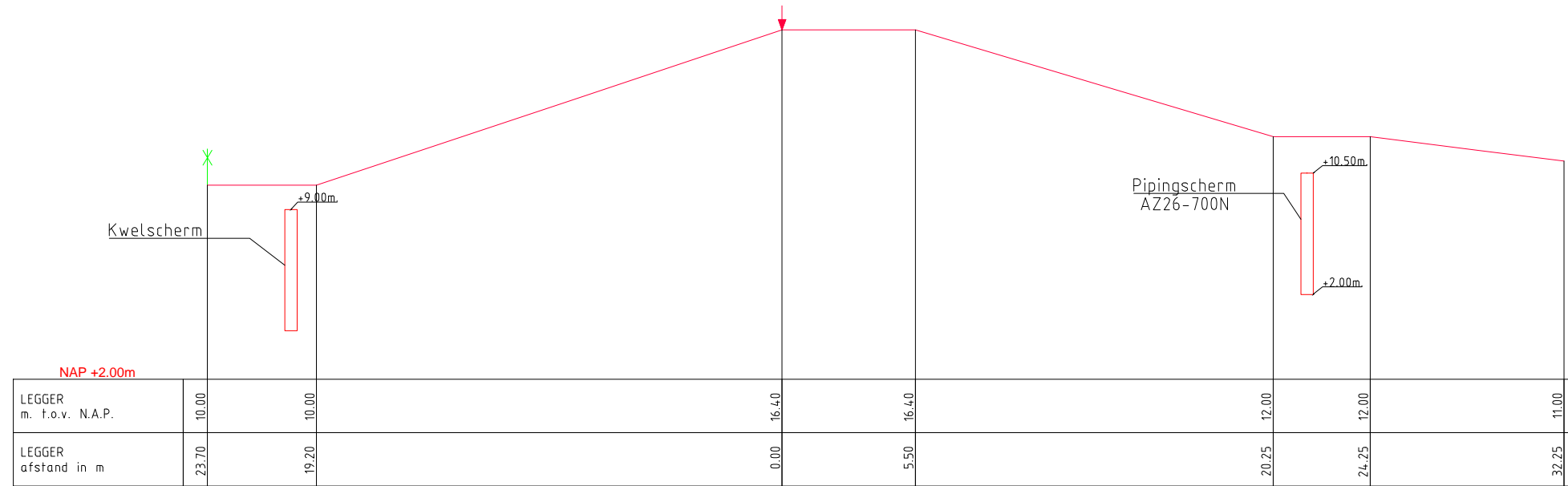
Dwarsprofiel locatie



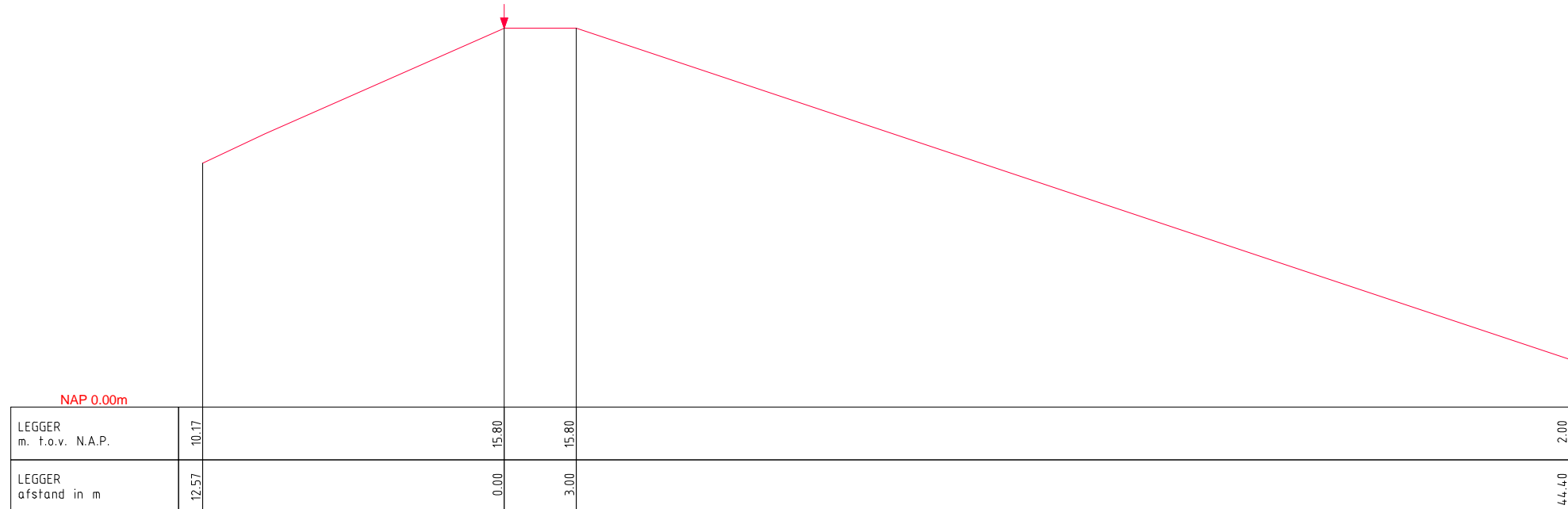
Legger : Tijdelijke waterkering Lent

| | | | |
|---------------------------------|-------------------|----------------------|--------------|
| Onderdeel : Situatie Legger | | | |
| Dijkpaal traject : DD | Met : 005 | Bladen | Bladnr : 005 |
| Formaat : A3 | Schaal : 1 : 1000 | Status : Vastgesteld | |
| Opnamedatum : - | Getekend : T-GDM | Datum : 2014 | |
| Behoort bij : Besluit 201322632 | Tekeningnr : | | |

DWARSPROFIEL 1



DWARSPROFIEL 2



LEGENDA

- Leggerprofiel.
- Profiel van Vrije Ruimte.
- Beheerprofiel.
- X Kernzone.
- ↓ Referentielijn leggerprofiel
- BG Bouwgrens.



Legger: Nieuwe Groene Dijk
DD139.+025m. - DD152.+119m.

Onderdeel: Dwarsprofielen Legger

| | | | |
|----------------------|-----------------|---------------------|-------------|
| Dijkpaal traject: DD | Met 001 | Bladen | Bladnr: 001 |
| Formaat: A3 | Schaal: 1:250 | Status: Vastgesteld | |
| Opnamedatum: nvt | Getekend: T-GDM | Datum: 2014 | |

Behoort bij: Besluit 201322632

9.A

DD150.A

DD151.A

DD152.A

DWP 02

+10 m. N.A.P.

KUNSTWERK GEGEVENS
Meters t.o.v. N.A.P.

KWELSCHERM
+9.00m. N.A.P.

LEgger
Meters t.o.v. N.A.P.

AFSTANDEN
Meters t.o.v. het nulpunt

| | | | | | | | | | | | | | | | | | | | | | | | | |
|--------|--------|--------|--------|--------|--------|--------|--------|--------|--------|--------|--------|--------|--------|--------|--------|---------|---------|---------|---------|---------|---------|---------|---------|---------|
| 600.00 | 625.00 | 650.00 | 675.00 | 700.00 | 725.00 | 750.00 | 775.00 | 800.00 | 825.00 | 850.00 | 875.00 | 900.00 | 925.00 | 950.00 | 975.00 | 1000.00 | 1025.00 | 1050.00 | 1075.00 | 1100.00 | 1125.00 | 1150.00 | 1175.00 | 1200.00 |
|--------|--------|--------|--------|--------|--------|--------|--------|--------|--------|--------|--------|--------|--------|--------|--------|---------|---------|---------|---------|---------|---------|---------|---------|---------|

LEGENDA

- LEgger
- PROFIEL VAN VRIJE RUIMTE
- BEHEERREGISTER
- - - - - NAP
- Dijkpaal



Legger: Nieuwe Groene Dijk
DD139.+025m. - DD152.+119m.

Onderdeel: Lengteprofiel Legger

| | | | |
|----------------------|----------------------|---------------------|-------------|
| Dijkpaal traject: DD | Met 002 | Bladen | Bladnr: 002 |
| Formaat: A3 | Schaal: 1:2000/1:100 | Status: Vastgesteld | |
| Opnamedatum: nvt | Getekend: T-GDM | Datum: 2014 | |

Behoort bij: Besluit 201322632