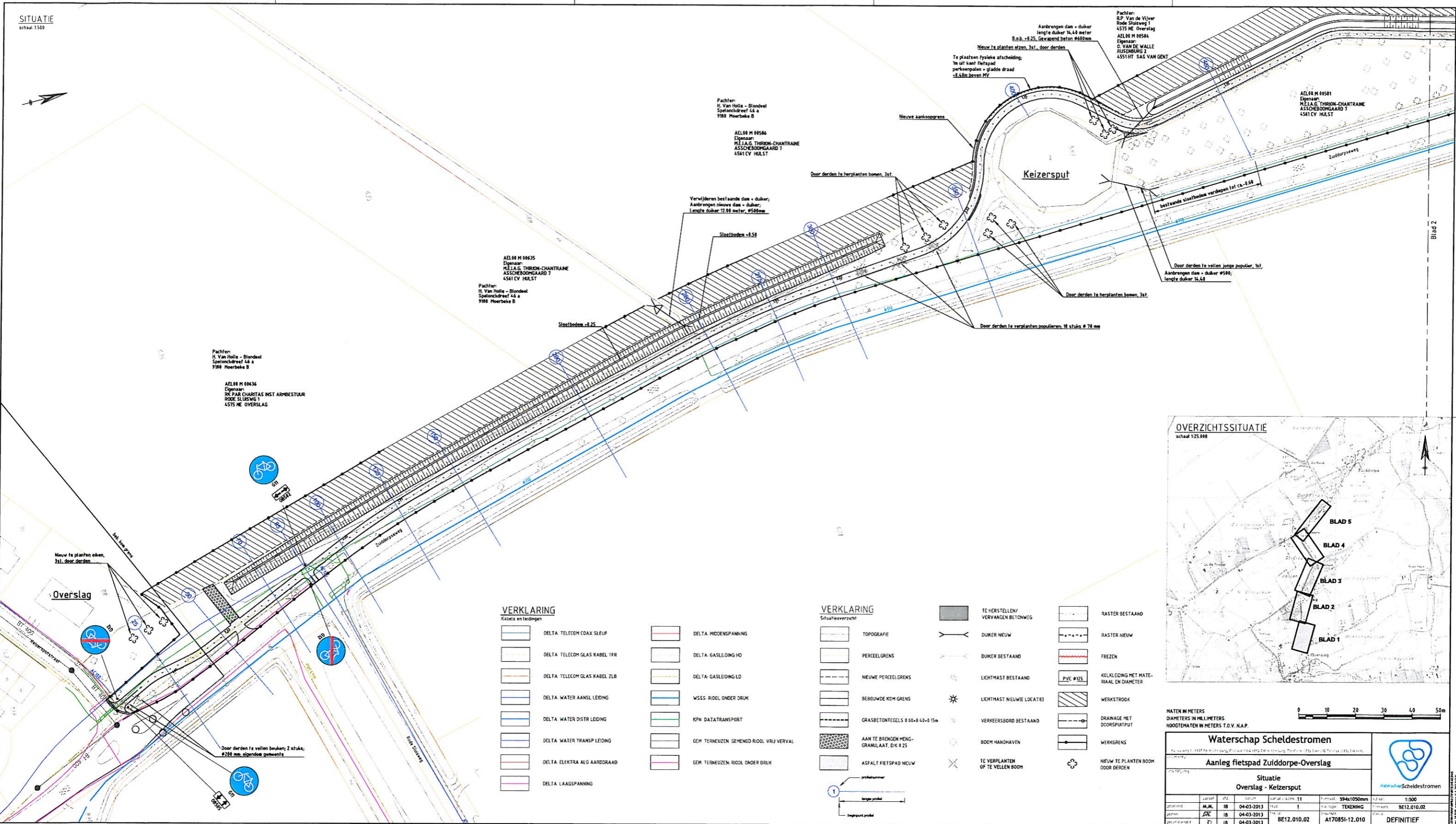
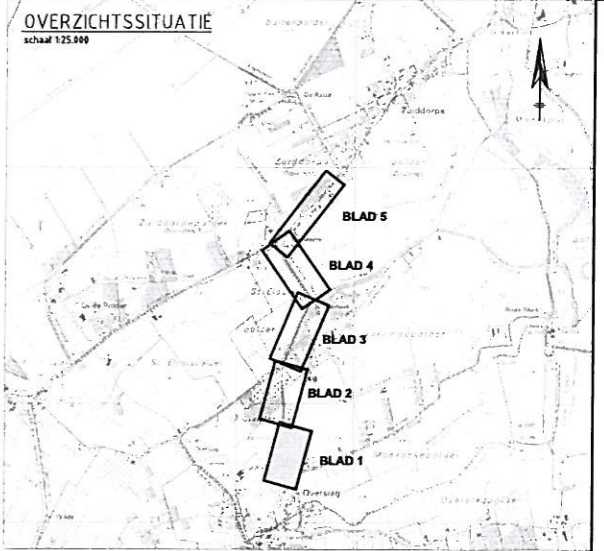


SITUATIE
schaal 1:500



Blad 2



VERKLARING
Kabels en leidingen

	DELTA TELECOM COAX SLEUF		DELTA MIDDENSPANNING
	DELTA TELECOM GLAS KABEL TFR		DELTA GASLEIDING HD
	DELTA TELECOM GLAS KABEL ZLB		DELTA GASLEIDING LD
	DELTA WATER AANSL LEIDING		WSSS RIOOL ONDER DRUK
	DELTA WATER DISTR LEIDING		KPN DATATRANSPORT
	DELTA WATER TRANSP LEIDING		GEM TERNEUZEN GEMENGD RIOOL VRIJ VERVAL
	DELTA ELEKTRA ALG AARDRAAD		GEM TERNEUZEN RIOOL ONDER DRUK
	DELTA LAAGSPANNING		

VERKLARING
Situatieoverzicht

	TOPOGRAFIE		TE HERSTELLEN/ VERVANGEN BETONWEG
	PERCEELGRENS		DUIKER NIEUW
	NIEUWE PERCEELGRENS		DUIKER BESTAAND
	BEBOUWDE KDM GRENS		LICHTMAST BESTAAND
	GRASBETONTEGELS 0.50x0.40x0.15m		LICHTMAST NIEUWE LOCATIE
	AAN TE BRENGEN MENG-GRANULAAT, DIK 0.25		VERKEERSBORD BESTAAND
	ASFALT FIETSPAD NIEUW		BOOM HANDHAVEN
			TE VERPLANTEN OF TE VELLEN BOOM

	RASTER BESTAAND
	RASTER NIEUW
	FREZEN
	KIJKLEIDING MET MATERIAAL IN DIAMETER PVC Ø125
	WERKSTROOK
	DRAINAGE MET DOORSPIJTPUT
	WERKGRENS
	NIEUW TE PLANTEN BOOM DOOR DERDEN

MATEN IN METERS
DIAMETERS IN MILLIMETERS
HOOGTEMATEN IN METERS T.O.V. N.A.P.

Waterschap Scheldestromen

Aanleg fietspad Zuiddorpe-Overslag

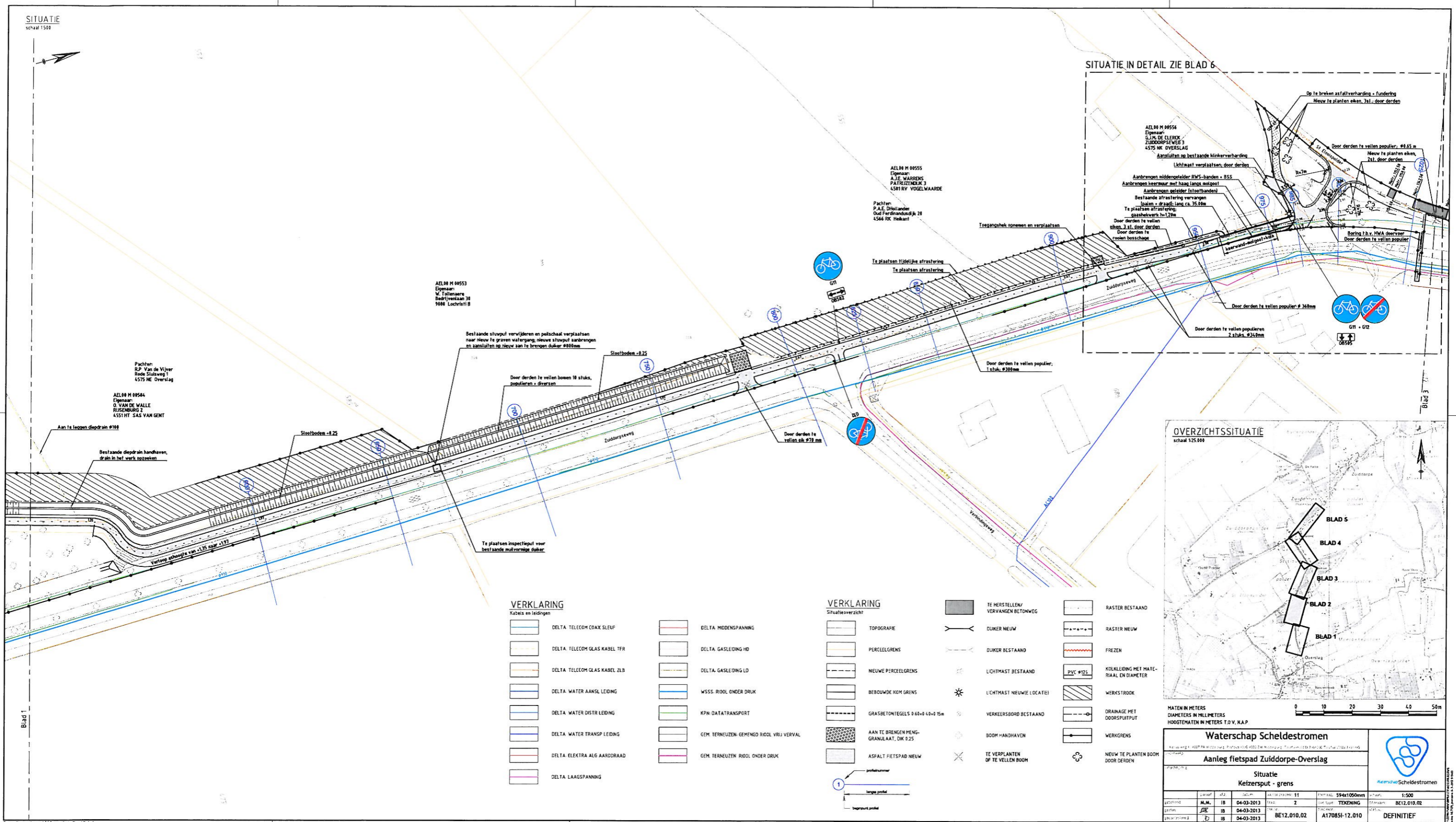
Situatie
Overslag - Keizersput

datum	ib	04-03-2013	blad	1	formaat	99x1050mm	1:500
tekener	ib	04-03-2013	titel	TEKENING	project	BE12.010.02	DEFINITIEF
getuigd door	ib	04-03-2013	project	BE12.010.02	teken	A170851-12.010	

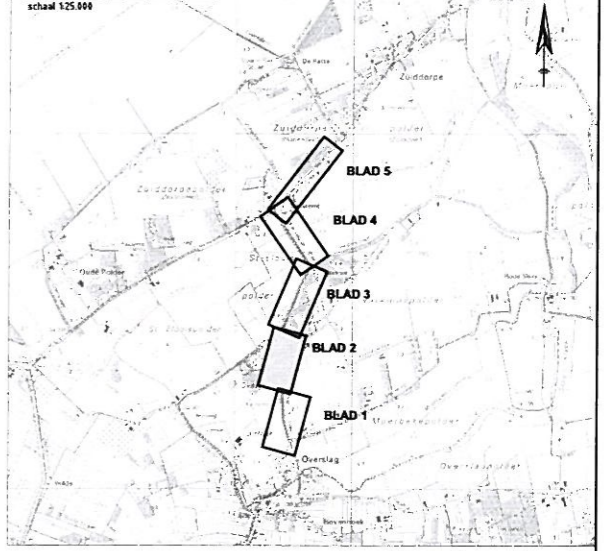
Topografische ondergrond © Topografische Dienst Kadaster
Kadastrale ondergrond © Kadaster, Maastricht
Topografische ondergrond © Topografische Dienst Kadaster, Landsat/Imagery/Planet Labs
Landsat/Imagery/Planet Labs

SITUATIE
schaal 1:500

SITUATIE IN DETAIL ZIE BLAD 6



OVERZICHTSSITUATIE
schaal 1:25.000



VERKLARING

Kabels en leidingen	
[Symbol]	DELTA TELECOM COAX SLEUF
[Symbol]	DELTA TELECOM GLAS KABEL TFR
[Symbol]	DELTA TELECOM GLAS KABEL ZLB
[Symbol]	DELTA WATER AANSL LEIDING
[Symbol]	DELTA WATER DISTR LEIDING
[Symbol]	DELTA WATER TRANSP LEIDING
[Symbol]	DELTA ELEKTRA ALG AARDORAAD
[Symbol]	DELTA LAAGSPANNING
[Symbol]	DELTA MIDDENSPPANNING
[Symbol]	DELTA GASLEIDING HD
[Symbol]	DELTA GASLEIDING LD
[Symbol]	WSSS: RIOOL ONDER DRUK
[Symbol]	K/P/N DATATRANSPORT
[Symbol]	GEM. TERNEUZEN: GEMENGD RIOOL VRIJ VERVAL
[Symbol]	GEM. TERNEUZEN: RIOOL ONDER DRUK

VERKLARING

Situatieoverzicht	
[Symbol]	TEPOGRAFIE
[Symbol]	PERCEELGREN
[Symbol]	NIJEUW PERCEELGREN
[Symbol]	BEBOUWDE KOM GREN
[Symbol]	GRASBETONTEGELS 900x900 10x10 15m
[Symbol]	AAN TE BRENGEN MENG-GRANULAAT, DIK 0.25
[Symbol]	ASFALT FIETSPAD NIEUW
[Symbol]	TE HERSTELLEN/VERVANGEN BETONWEG
[Symbol]	DIJKER NIEUW
[Symbol]	DIJKER BESTAAND
[Symbol]	LICHTMAST BESTAAND
[Symbol]	LICHTMAST NIEUW (LOCATIE)
[Symbol]	VERKEERSBORD BESTAAND
[Symbol]	BOOM-HANDHAVEN
[Symbol]	TE VERPLANTEN OF TE VELLEEN BOOM
[Symbol]	RASTER BESTAAND
[Symbol]	RASTER NIEUW
[Symbol]	FREZEN
[Symbol]	KOLKLEIDING MET MATERIAAL EN DIAMETER
[Symbol]	WERKSTROOK
[Symbol]	DRAINAGE MET DOORSPLUTPUT
[Symbol]	WERKGREN
[Symbol]	NIEUW TE PLANTEN BOOM DOOR DERDEN

MATEN IN METERS
DIAMETERS IN MILLIMETERS
HOOGTEMATEN IN METERS T.O.V. N.A.P.

Waterschap Scheldestromen

Aanleg fietspad Zuiddorpe-Overslag

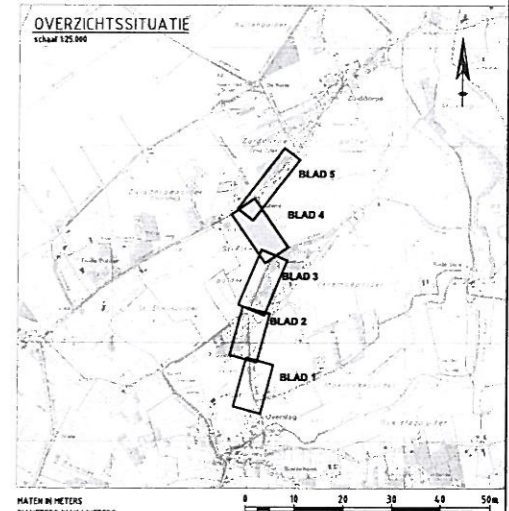
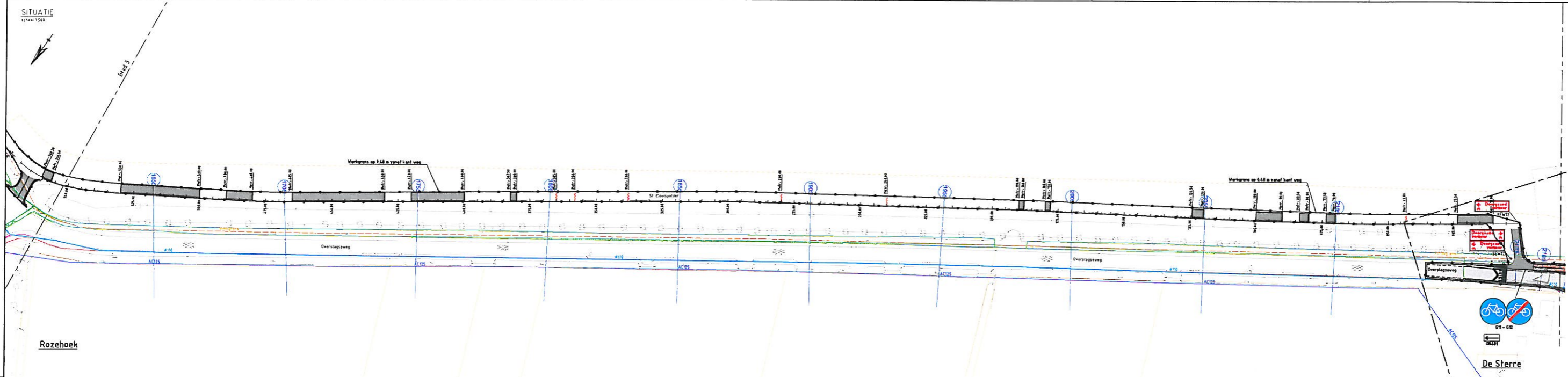
Situatie
Keizersput - grens

datum	afg.	loc.	afk. (toelichting)	form.	594x1050mm	schaal	1:500
04-03-2013	IB	04-03-2013	1	TEKENING		04-03-2013	BE12.010.02
04-03-2013	IB	04-03-2013	2			04-03-2013	BE12.010.02
04-03-2013	IB	04-03-2013	1			04-03-2013	BE12.010.02

DEFINITIEF

Topografische ondergrond: G3 Topografische Dienst Kadaster
Kadaster als ondergrond: G3 Kadaster / Nieuwland

Alle rechten voorbehouden. 2013-2014



VERKLARING
Kabels en leidingen

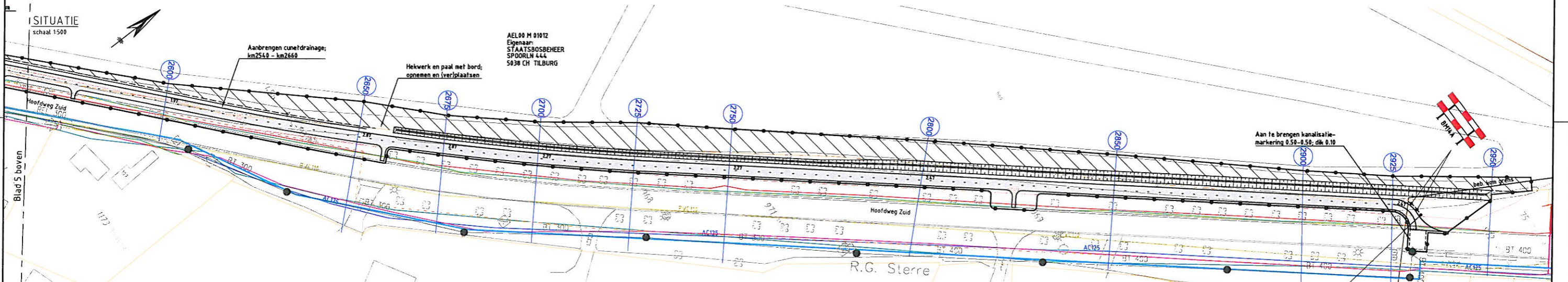
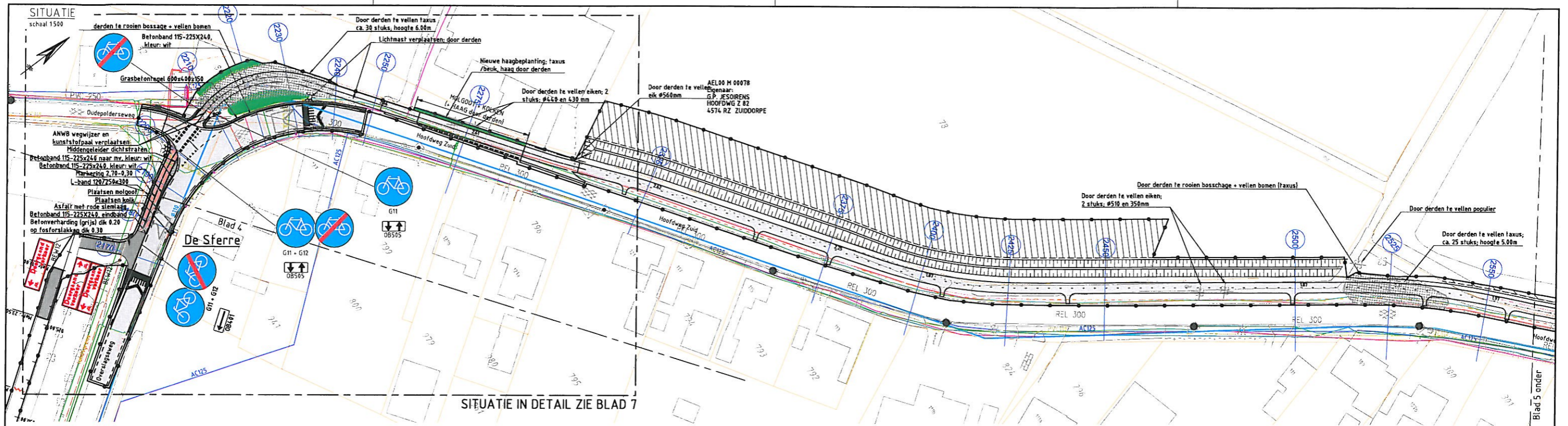
- DELTA TELECOM COAX SLEUF
- DELTA TELECOM GLAS KABEL THH
- DELTA TELECOM GLAS KABEL ZLB
- DELTA WATER AANSL. LEIDING
- DELTA WATER DISTR. LEIDING
- DELTA WATER TRANSP. LEIDING
- DELTA ELEKTRA ALG. AARDORAAD
- DELTA LAAGSPANNING
- DELTA HOEDSPANNING
- DELTA GASLEIDING HD
- DELTA GASLEIDING LD
- WSSS ROOD ONDERDRUK
- KPH DATATRANSPORT
- GEM. TERKRUZEN GEMENGD ROOD VRIJ VERVAL
- GEM. TERKRUZEN ROOD ONDERDRUK

VERKLARING
Situatieverplicht

- TOPOGRAFIE
- PERCEELGREN
- NIEUWE PERCEELGREN
- BEBOUWDE KGM GREN
- GRASBETONTEGELS 0,60x0,60x0,15m
- AAN TE BRENGEN HENG-GRANKLAAR, DK 9 ZS
- ASPHALT FIEZPAD NIEUW
- TE HERSTELLEN/VERVANGEN BETONWEG
- DUKER NIEUW
- DUKER BESTAAND
- LICHTMAST BESTAAND
- LICHTMAST NIEUWE LOCATIE
- VERKEERSBORD BESTAAND
- BOOM HANDHAVEN
- TE VERWIJDEREN OF TE VELLEN BOOM
- RASTER BESTAAND
- RASTER NIEUW
- FREZIN
- KOLKLEIDING MET MATE-REAL EN DIAMETER
- WERKSTROOK
- DRAINAGE MET DOORSPIJTPUT
- WERKGREN
- NIEUW TE PLANTEN BOOM DOOR DEELN

Waterschap Scheldestromen			
Aanleg fietspad Zuiddorpe-Overlag			
Situatie Rozehoek - De Sterre			
Projectnummer	11	Tekeningnummer	1170851-12.010
Datum	04-03-2013	Tekening	BE12.010.02
Uitgave	04-03-2013	Definitief	DEFINITIEF

Topografie leverbaar bij Topografie Dienst Centraal
Topografie leverbaar bij Topografie Dienst Centraal

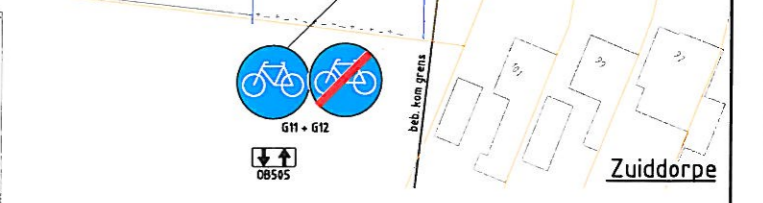
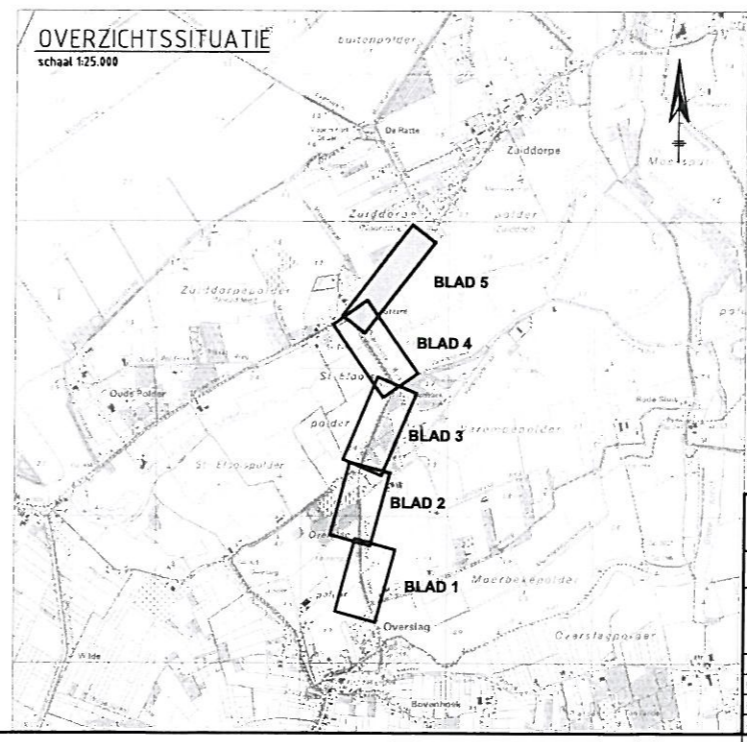
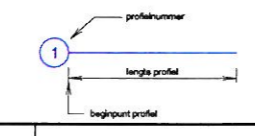


VERKLARING
Situatieoverzicht

- TOPOGRAFIE
- PERCEELGRENS
- NIEUWE PERCEELGRENS
- BEBOUWDE KOM GRENS
- GRASBETONTEGELS 0.60x0.40x0.15m
- AAN TE BRENGEN MENG-GRANULAAT, DIK 0.25
- ASFALT FIETSPAD NIEUW
- RASTER BESTAAND
- RASTER NIEUW
- FREZEN
- PVC Ø125
- TE HERSTELLEN/VERVANGEN BETONWEG
- DUIKER NIEUW
- DUIKER BESTAAND
- LICHTMAST BESTAAND
- LICHTMAST NIEUWE LOCATIE
- VERKEERSBORD BESTAAND
- BOOM HANDHAVEN
- TE VERPLANTEN OF TE VELLEN BOOM
- WERKSTROOK
- DRAINAGE MET DOORSPIJTPUT
- WERKGRENS
- NIEUW TE PLANTEN BOOM DOOR DERDEN

VERKLARING
Kabels en leidingen

- DELTA TELECOM COAX SLEUF
- DELTA TELECOM GLAS KABEL TFR
- DELTA TELECOM GLAS KABEL ZLB
- DELTA WATER AANSL LEIDING
- DELTA WATER DISTR LEIDING
- DELTA WATER TRANSP LEIDING
- DELTA ELEKTRA ALG AARDRAAD
- DELTA LAAGSPANNING
- DELTA MIDDENSPANNING
- DELTA GASLEIDING HD
- DELTA GASLEIDING LD
- WSSS RIOL. ONDER DRUK
- KPN DATATRANSPORT
- GEM TERNEUZEN GEMENGD RIOL VRI VERVAL
- GEM TERNEUZEN RIOL. ONDER DRUK



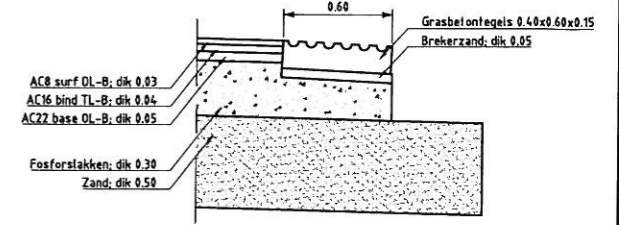
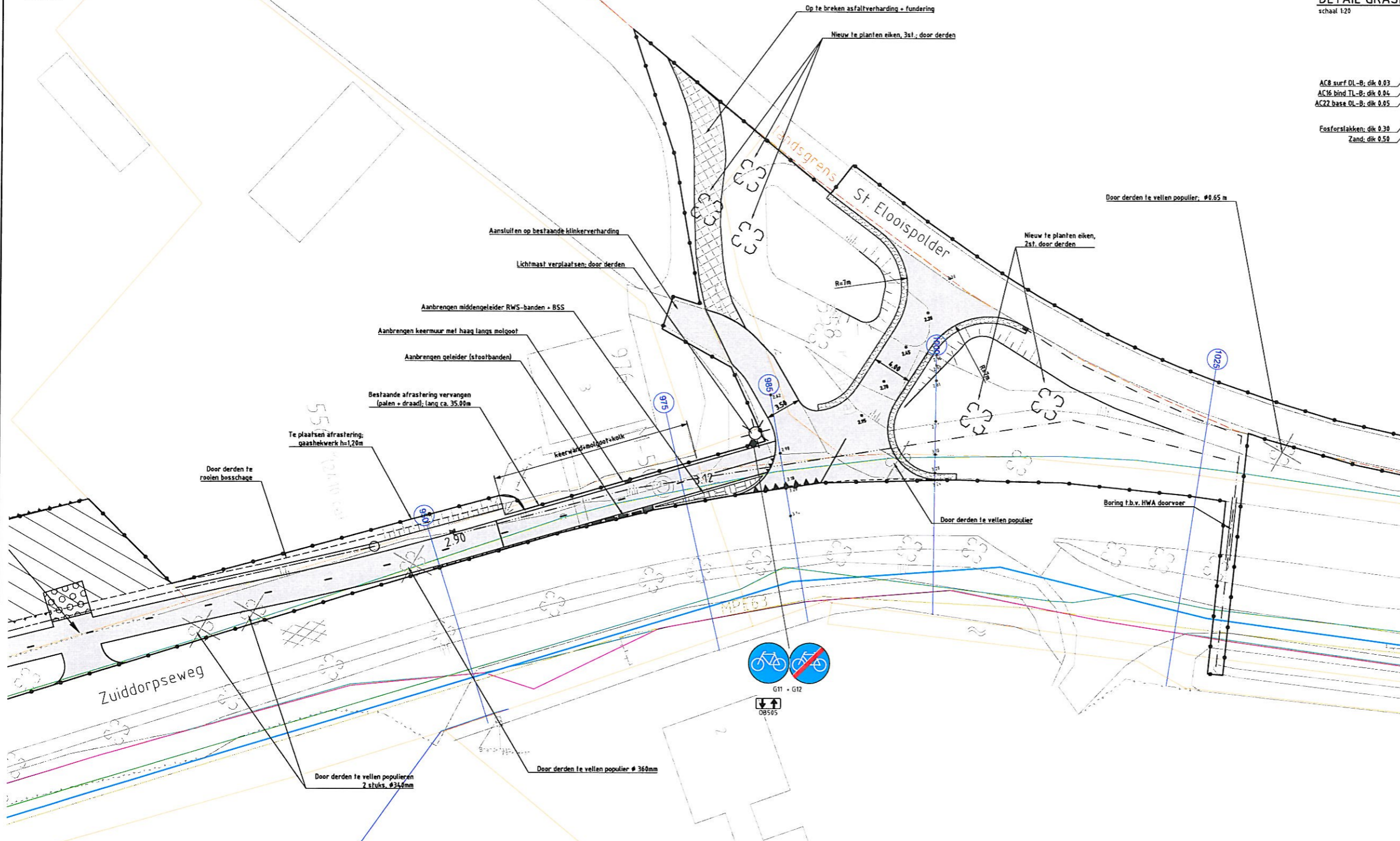
MATEN IN METERS
DIAMETERS IN MILLIMETERS
HOOGTEMATEN IN METERS T.O.V. N.A.P.

Waterschap Scheldestromen Van der Meerweg 1, 4337 PA Waterburg, Zuidbeemster 1203 4132 ZW Waterburg, Telf: 01751 746100, Fax: 01751 214143 Postbus 1000, 4330 AA Waterburg, Telf: 01751 746100, Fax: 01751 214143									
				Aanleg fietspad Zuiddorpe-Overslag					
Situatie De Sterre - Zuiddorpe									
ontwerper	M.M.	IB	04-03-2013	bladen	11	formaat	594x840mm	schaal	1:500
gezien	IB	IB	04-03-2013	tek. nr.	5	doc. type	TEKENING	filnaam	BE12.010.02
gecontroleerd	IB	IB	04-03-2013	BLAD	BE12.010.02	best. nr.	A170851-12.010	status	DEFINITIEF

Topografische ondergrond: I) Topografische Dienst Kadaster, Kadastriele ondergrond; II) Kadaster, Middelburg; Topografische ondergrond: I) Regionaal Samenwerkingsverband Zeeland GRON

SITUATIE
schaal 1:200

DETAIL GRASBETONTEGELS
schaal 1:20



VERKLARING

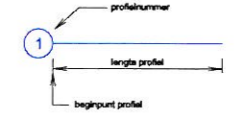
Kabels en leidingen

	DELTA TELECOM COAX SLEUF		DELTA MIDDENSPPANNING
	DELTA TELECOM GLAS KABEL TFR		DELTA GASLEIDING HD
	DELTA TELECOM GLAS KABEL ZLB		DELTA GASLEIDING LD
	DELTA WATER AANSL LEIDING		WSSS RIOOL ONDER DRUK
	DELTA WATER DISTR LEIDING		KPN DATATRANSPORT
	DELTA WATER TRANSP LEIDING		GEM TERNEUZEN GEMENGD RIOOL VRIJ VERVAL
	DELTA ELEKTRA ALG AARDRAAD		GEM TERNEUZEN RIOOL ONDER DRUK
	DELTA LAAGSPANNING		

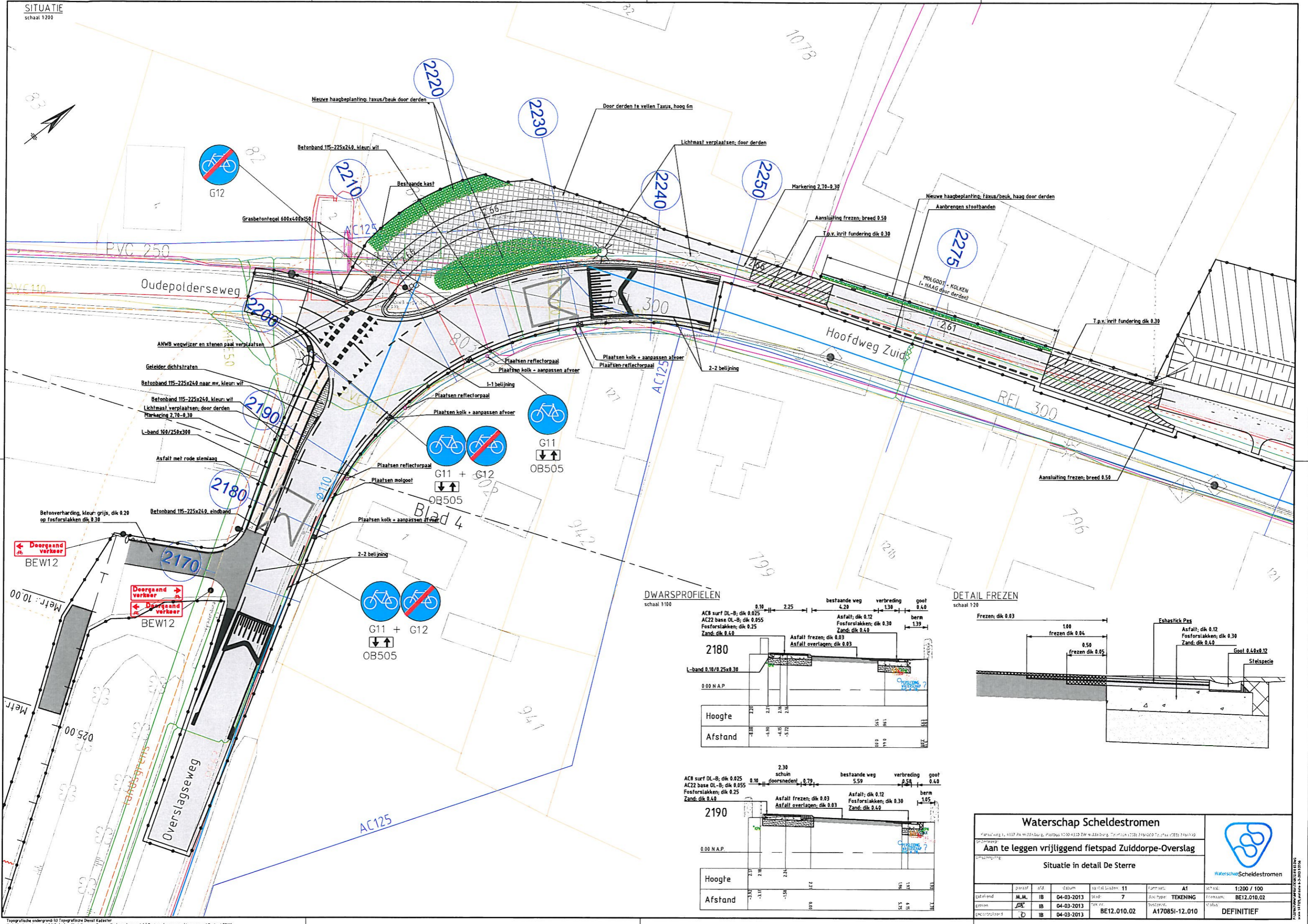
VERKLARING

Situatieoverzicht

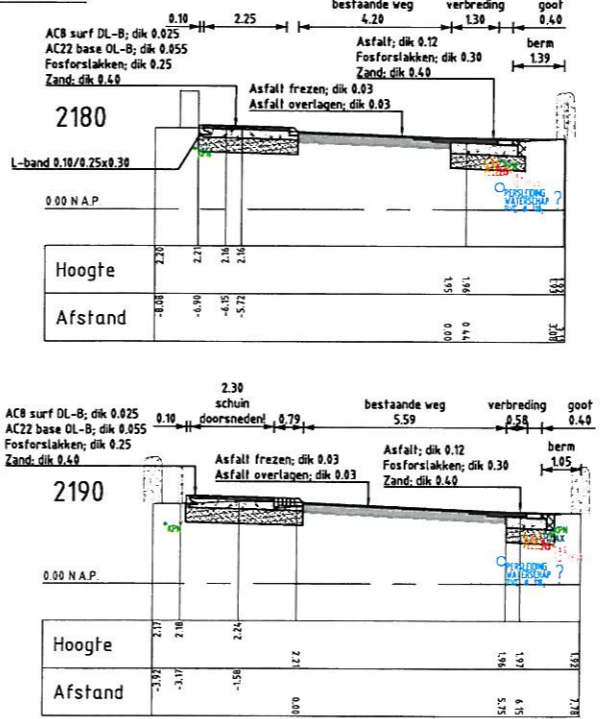
	TOPOGRAFIE		RASTER BESTAAND
	PERCEELGRENS		RASTER NIEUW
	NIEUWE PERCEELGRENS		FREZEN
	BEBOUWDE KOM GRENS		KOLKLEIDING MET MATERIAAL EN DIAMETER
	GRASBETONTEGELS 0.60x0.60x0.15m		WERKSTROOK
	AAN TE BRENGEN MENG-GRANULAAT, DIK 0.25		DRAINAGE MET DOORSPIJUTPUT
	ASFALT FIETSPAD NIEUW		WERKGRENS
	TE HERSTELLEN/VERVANGEN BETONWEG		NIEUW TE PLANTEN BOOM DOOR DERDEN
	DUIKER NIEUW		
	DUIKER BESTAAND		
	LICHTMAST BESTAAND		
	LICHTMAST NIEUWE LOCATIE		
	VERKEERSBORD BESTAAND		
	BOOM HANDHAVEN		
	TE VERPLANTEN OF TE VELLEN BOOM		



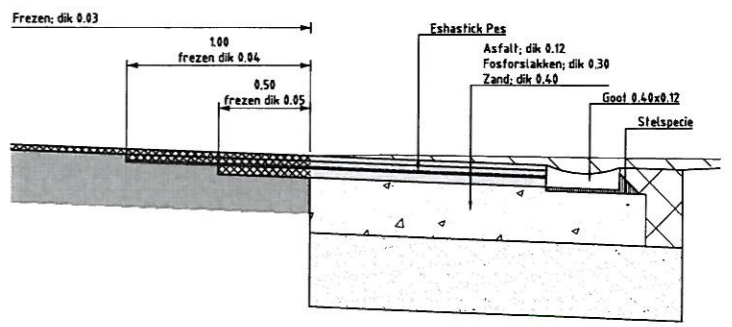
Waterschap Scheldestromen									
Kanaalweg 1, 4337 PA W. Zuideburg, Postbus 1003 4303 ZW W. Zuideburg, Telefoon (038) 7451203 Fax (038) 7451419									
Aan te leggen vrijliggend fietspad Zuiddorpe-Overslag									
Situatie in detail t.p.v. Zuiddorpseweg 3									
partij	afg.	datum	aantal bladen	11	formaat	A1	schaal	1:200 / 100	
ontvander	M.M.	IB	04-03-2013	blad	6	doc type	TEKENING	filnaam	BE12.010.02
groot	JAC	IB	04-03-2013	titel	BE12.010.02	ambieur		status	DEFINITIEF
gecontroleerd	D	IB	04-03-2013						



DWARSPROFIELEN
schaal 1:100



DETAIL FREZEN
schaal 1:20



Waterschap Scheldestromen					
Aan te leggen vrijliggend fietspad Zuiddorpe-Overlag					
Situatie in detail De Sterre					
gatenid	paraaf	af	datum	naast blad	11
	M.M.	IB	04-03-2013	blad	7
gaten	JPK	IB	04-03-2013	tek. nr.	BE12.010.02
gaten	D	IB	04-03-2013	best. nr.	A170851-12.010
					DEFINITIEF