

Legenda



Bestaand

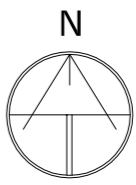
-  Snoeyinksbeek
-  Detailwatergang met stromingsrichting (afvoer waarborgen)
-  Poel of vijver
-  Kadastrale ondergrond op luchtfoto
-  Wandel- en fietsbrug
-  duiker
-  Wandel- en fietspad
-  Overloop vijver Gildenhof

Inrichtingsmaatregelen

-  Dempen huidig beektracé en watergangen
-  Opvullen doorgang in houtwal
-  Nieuw beektracé, oppervlakkig over maaiveld
-  Plaggen 0-30 cm tbv begeleiden nieuw beektracé
-  Verondiepen bestaand beektracé met sterk leemhoudend zand
-  Verondiepen detailontwatering tot hoogte nieuwe beekbodem
-  Ontwikkelen bos, pleksgewijs aanplant
-  Bestaande duiker mee verondiepen
-  Verwijderen dam met duiker
-  Aanbrengen gronddam ivm beheer hooimaatje
-  Aanbrengen 'harde drempel' van veldkeien ter voorkoming erosie
-  Aanbrengen zanddepot ca. 500 m3 t.b.v. periodiek inbrengen zand (zandsuppletie)
-  Talusbekleding van veldkeien (oeververdediging)

Overige

-  Bestaande terreinhoogtes +NAP
-  Bodemhoogte na verondiepen + NAP



Project: WCT bovenloop Snoeyinksbeek	
Onderwerp: Maatregelenkaart midden	
Opdrachtgever: Waterschap Regge en Dinkel	
Schaal : 1 : 2.000	Getekend door: G. (Gidion) Kok
Formaat : A2	Blad : 2-6
Datum : 17-12-2013	Projectnummer: 13017D
Versie: Definitief	



EcoGroen Advies BV
 Emmastraat 16
 8011 AG ZWOLLE
 t: 038-4236464
 i: www.ecogroen.nl