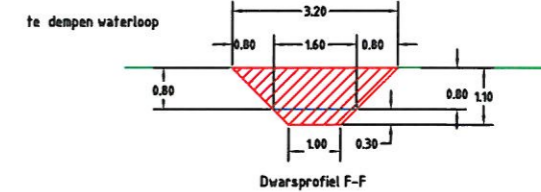
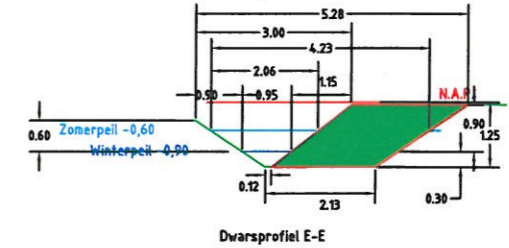
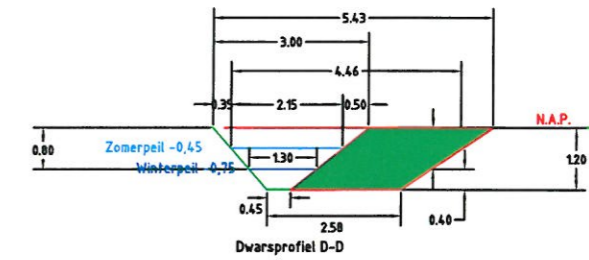
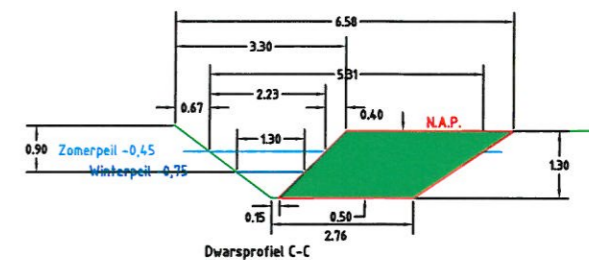
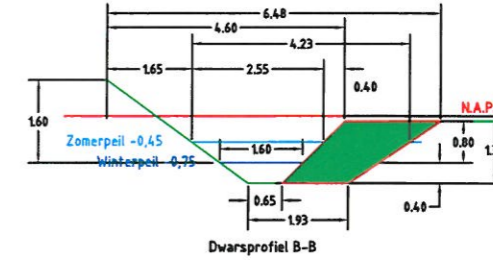
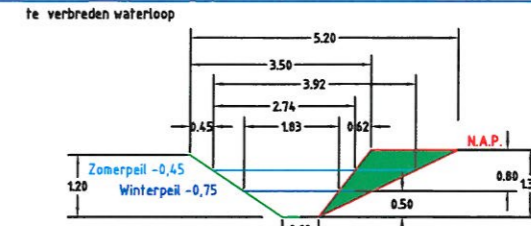
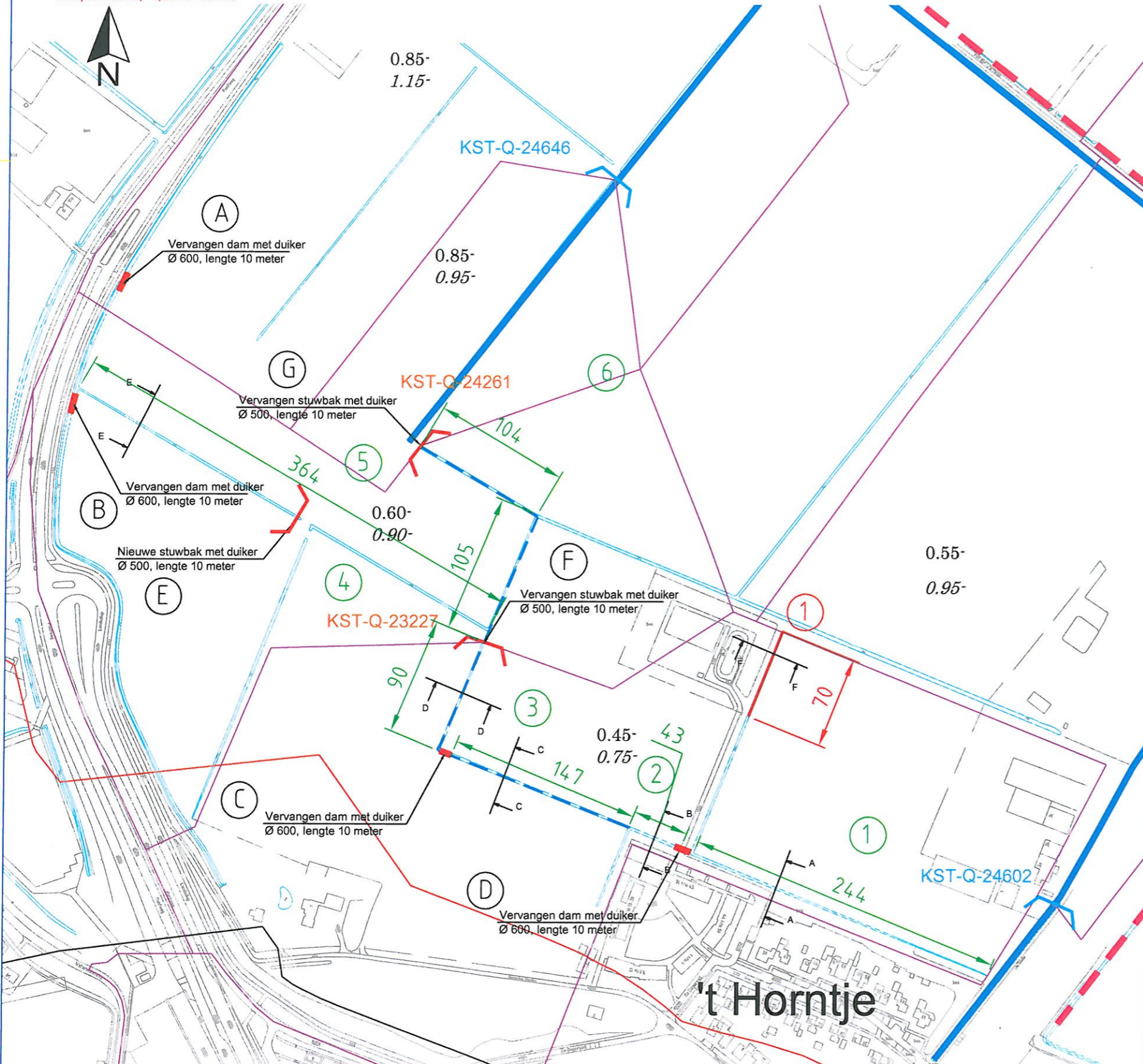


Sloot nr.	lengte in meter	verbreding in meter	oppervlakte verbreding	breedte sloot	oppervlakte ondergrond	totale breedte verbreding en ondergrond
1	244	1,7	414,8	3,5	854	1268,8
2	43	1,88	80,84	4,6	197,8	278,64
3	147	3,28	482,16	3,3	485,1	967,26
4	90	2,43	218,7	3	270	488,7
5	364	2,28	829,92	3	1092	1921,92
6	209	2,43	507,87	3	627	1134,87
			2534,29 m <sup>2</sup>			6060,19

Oppervlakte terrein van RWZI 't Horntje is 9750 m<sup>2</sup>  
aankopen verbreding en ondergrond  
Dempen sloot 1; 3,2 x 70 = 224 m<sup>2</sup>

1289,57      1579,9      2869,47



Deze tekening is eigendom van het Hoogheemraadschap Hollands Noorderkwartier en wordt uitgeleend onder de voorwaarde dat de lener ervoor zorgt dat het niet zal worden gereproduceerd, gekopieerd, uitgeleend of op enigerlei andere wijze verspreid, noch gebruikt voor enig ander doel dan voor welke het ter beschikking is gesteld.

 <b>hoogheemraadschap Hollands Noorderkwartier</b>		Schaal: 1:		
		Getekend	N.Reij	10-12-'14
Omschrijving Verbreden waterlopen Vervangen dammen en dammen met duikers en nieuw te plaatsen stuwbak met dam nabij 't Horntje		Revisie		
		Gezien	MD	10-12-'14
		JKC		
		Bijlage 1	Form	Reg. nr.
			A2	