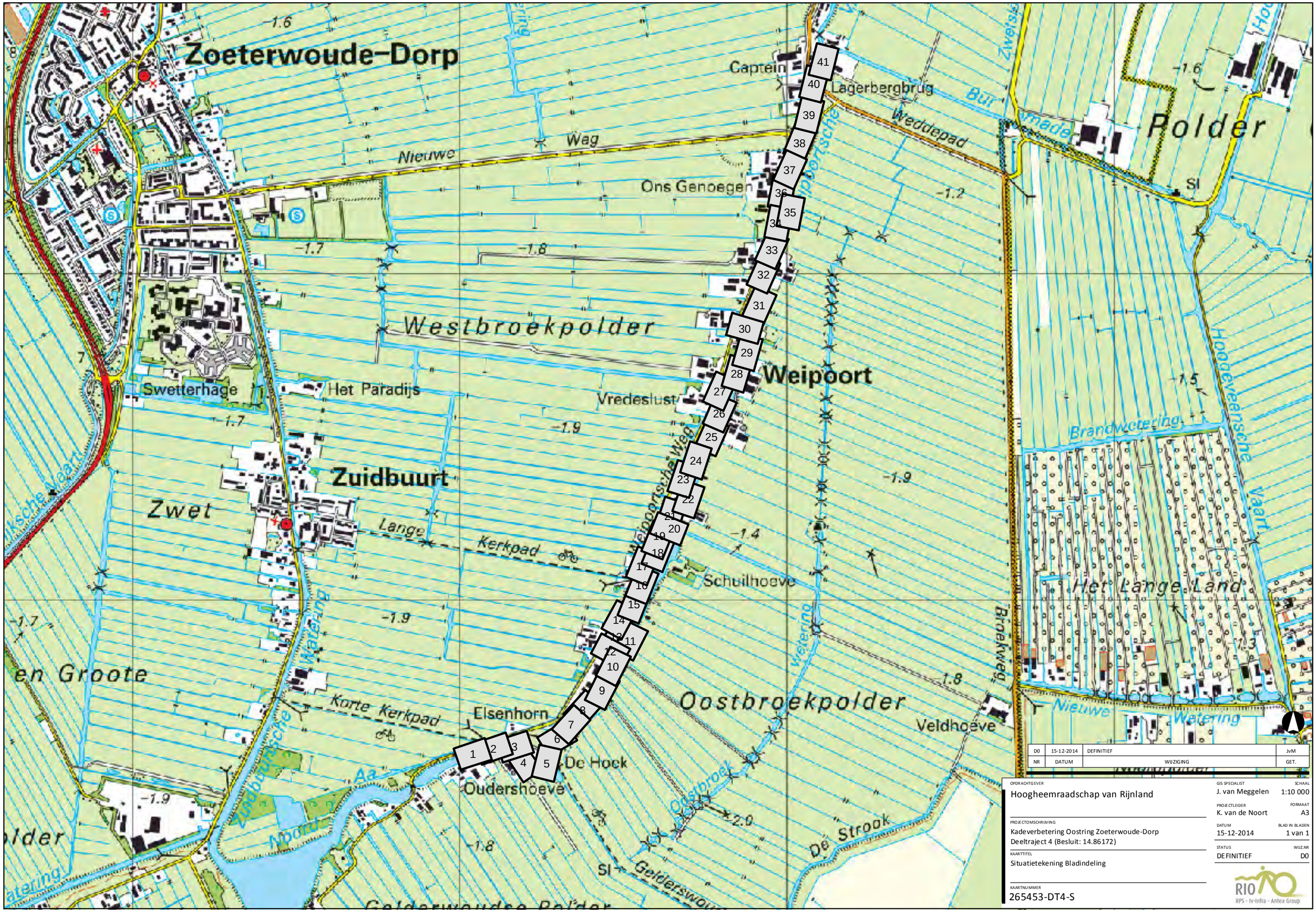

NR	DATUM	WIJZIGING	GET.
D0	15-12-2014	DEFINITIEF	JvM

OPDRACHTGEVER
Hoogheemraadschap van Rijnland

PROJECTOMSCHRIJVING
Kadeverbetering Oostring Zoeterwoude-Dorp
Deeltraject 4 (Besluit: 14.86172)

KAARTTITEL
Situatietekening Bladindeling

KAARTNUMMER
265453-DT4-S

GIS SPECIALIST
J. van Meggelen

SCHAAL
1:10 000

PROJECTLEIDER
K. van de Noort

FORMAAT
A3

DATUM
15-12-2014

BLAD IN BLADEN
1 van 1

STATUS
DEFINITIEF

WIJZ.NR
D0

RIO
RPS - Iv-Infra - Antea Group

R:\00265000\00265453\GIS\Arcgis\Kaart\265453_Situatie_deeltraject_4_Bladindeling.mxd

Legenda

- Begin-Einde te verbeteren kadetraject
- Ondergrond GBKN
- Bebouwing GBKN
- Bomen GBKN
- G187 Kadastrale grens met perceelnummer
- Dwarsprofiel met nummer (1475)
- B55KR Grondboring met nummer
- DKM -5,5 Sondering met nummer

Huidige situatie

- BSx Te handhaven beschoeiing met nummer
- BSx Te verwijderen beschoeiing met nummer
- DWx Te handhaven damwand met nummer
- DWx Te verwijderen damwand met nummer
- KDx kistdam met nummer
- BMx Te handhaven betomatten met nummer
- STx Te handhaven steiger met nummer
- STx Te verwijderen steiger met nummer
- VLx Te handhaven vlonder met nummer
- VLx Te verwijderen vlonder met nummer
- RAx Te handhaven raster
- RAx Te verwijderen raster met nummer
- BPx Te handhaven haag
- BPx Te verwijderen haag met nummer
- BPx Te verwijderen beplanting met nummer
- TRx Te handhaven trap met nummer
- TRx Te verwijderen trap met nummer
- VHx te verwijderen/aan te passen verharding met nummer
- WAx Te handhaven waterinlaat met nummer
- WAx Te verwijderen waterinlaat met nummer
- Hemelwaterafvoer
- Drainage

- Te Handhaven boom met nummer
- Te verwijderen/te frezen stob met nummer
- Te knotten boom met nummer
- Te kappen boom met nummer
- Kolk
- Deur
- Inspectieput
- Betonnen paal
- Lichtmast
- Brievenbus
- R Rijksmonument

Werkzaamheden Nieuwe situatie

Nieuw te plaatsen

- NBSx Aan te brengen beschoeiing met nummer
  - Type A : Palen (Naaldhout) lengte 5m
  - Type B : Palen (Naaldhout) lengte 6m
  - Type C : Palen (Naaldhout) lengte 7m
  - Type D : Palen (Cleoziana) lengte 6m
- NDWx Aan te brengen damwand met nummer
  - Type 1A: damwand lengt 5m zonder verankering
  - Type 1B: damwand lengt 5m met verankering
  - Type 2 A: damwand lengt 6m
  - Type 3 : overige
- NKDx Aan te brengen kistdam met nummer
- GKx Aan te brengen grondkering met nummer
- Muur
- Indicatieve begrenzing grondaanvulling excl. rij- en/of werkstroken

NR	DATUM	WIJZIGING	GET.
D0	15-12-2014	DEFINITIEF	JvM

OPDRACHTGEVER
Hoogheemraadschap van Rijnland

PROJECTOMSCHRIJVING
Kadeverbetering Oostring Zoeterwoude-Dorp
Deeltraject 4 (Besluit: 14.86172)

KAARTTITEL
Legenda Situatietekening

KAARTNUMMER
265453-DT4-S

GIS SPECIALIST: J. van Meggelen
SCHAAL: 1:250
PROJECTLEIDER: K. van de Noort
FORMAAT: A3
DATUM: 15-12-2014
BLAD IN BLADEN: 1 van 1
STATUS: DEFINITIEF
WIJZ.NR: D0

RIO RPS - Iv-Infra - Antea Group

R:\D0265000\D0265453\GIS\Arcgis\Kaart\265453_Situatie_deeltraject_4_Legenda.mxd

KORTE KERKPAD

G20
Gemeente Zoeterwoude

NOORD AA

613

615

614

616

617

618

619

G1
HHR

1475

NOORD AA

0 2.5 5 10 15 20 M

NR	DATUM	WIJZIGING	GET.
D0	15-12-2014	DEFINITIEF	JvM

OPDRACHTGEVER
Hoogheemraadschap van Rijnland

PROJECTOMSCHRIJVING
Kadeverbetering Oostring Zoeterwoude-Dorp
Deeltraject 4 (Besluit: 14.86172)

KAARTTITEL
Situatietekening met uit te voerenwerkzaamheden
Indicatief

KAARTNUMMER
265453-DT4-S- 01

GIS SPECIALIST
J. van Meggelen

SCHAAL
1:250

PROJECTLEIDER
K. van de Noort

FORMAAT
A3

DATUM
15-12-2014

BLAD IN BLADEN
1 van 41

STATUS
DEFINITIEF

WIJZ.NR
D0

RIO
RPS · Iv-Infra · Antea Group

Luchtfoto copyright cyclomedia NL aerial 2013 10cm

R:\0026500\0026453\GIS\Arcgis\Kaart\265453_Situatie_deeltraject_4.mxd

KORTE KERKPAD

NOORD AA

Picknicplaats

Bewegwijzeringsbord

Vuilnisbak

615 616 617 618 619 620 621 622 623

B55BT

B55KR

1477

G1
HHR

NOORD AA

0 2.5 5 10 15 20 M

NR	DATUM	WIJZIGING	GET.
D0	15-12-2014	DEFINITIEF	JvM

OPDRACHTGEVER
Hoogheemraadschap van Rijnland

PROJECTOMSCHRIJVING
Kadeverbetering Oostring Zoeterwoude-Dorp
Deeltraject 4 (Besluit: 14.86172)

KAARTTITEL
Situatietekening met uit te voerenwerkzaamheden
Indicatief

KAARTNUMMER
265453-DT4-S- 02

GIS SPECIALIST
J. van Meggelen

SCHAAL
1:250

PROJECTLEIDER
K. van de Noort

FORMAAT
A3

DATUM
15-12-2014

BLAD IN BLADEN
2 van 41

STATUS
DEFINITIEF

WIJZ.NR
D0

RIO
RPS - Iv-Infra - Antea Group

Luchtfoto copyright cyclomedia NL aerial 2013 10cm

R:\00265000\00265453\GIS\Arcgis\Kaart\265453_Situatie_deeltraject_4.mxd

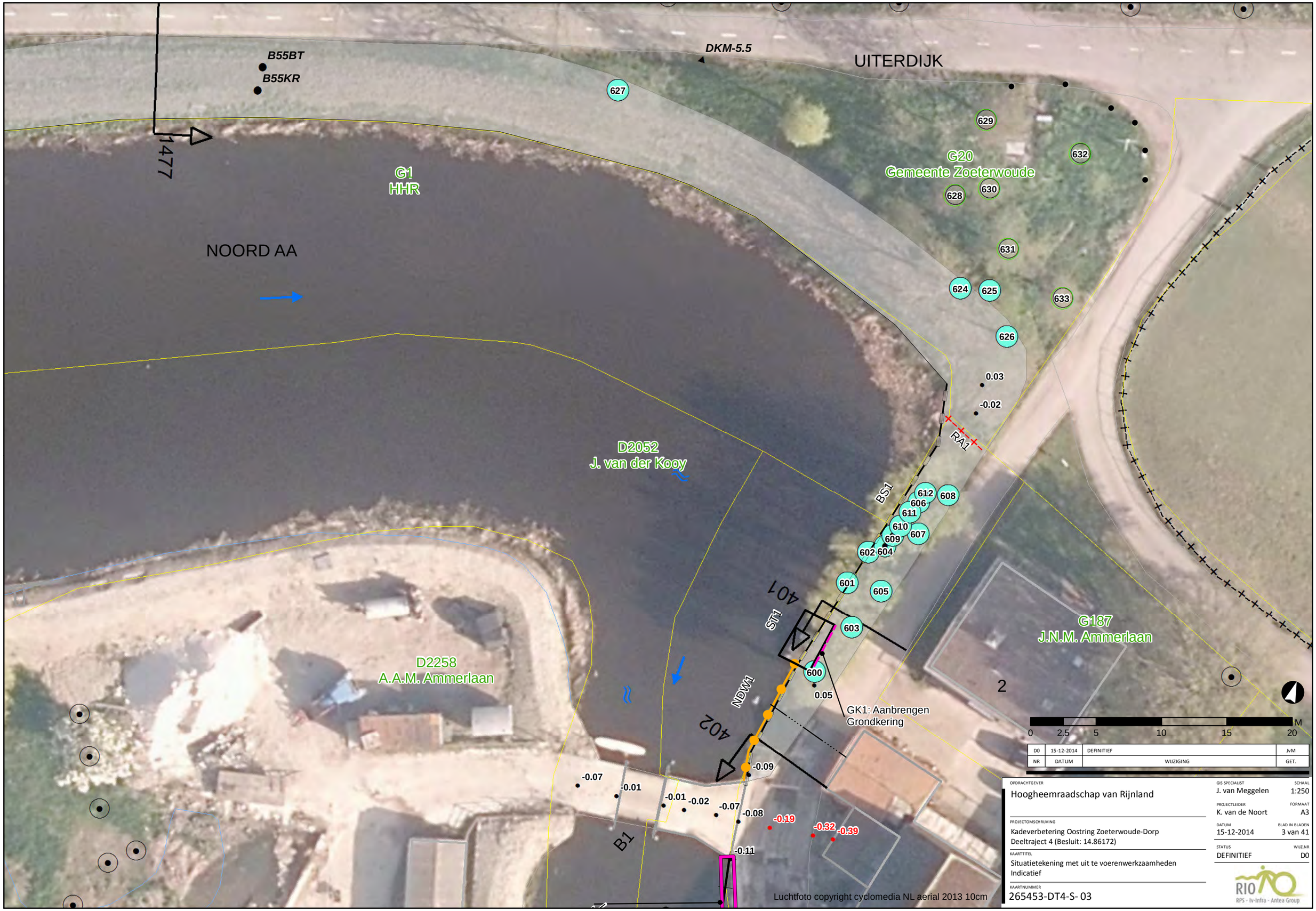

NR	DATUM	WIJZIGING	GET.
D0	15-12-2014	DEFINITIEF	JvM

OPDRACHTGEVER
Hoogheemraadschap van Rijnland

PROJECTOMSCHRIJVING
Kadeverbetering Oostring Zoeterwoude-Dorp
Deeltraject 4 (Besluit: 14.86172)

KAARTTITEL
Situatietekening met uit te voerenwerkzaamheden
Indicatief

KAARTNUMMER
265453-DT4-S- 03

GIS SPECIALIST
J. van Meggelen

SCHAAL
1:250

PROJECTLEIDER
K. van de Noort

FORMAAT
A3

DATUM
15-12-2014

BLAD IN BLADEN
3 van 41

STATUS
DEFINITIEF

WIJZ.NR
D0

RIO
RPS - Iv-Infra - Antea Group

R:\00265000\00265453\GIS\Arcgis\Kaart\265453_Situatie_deeltraject_4.mxd

G187
J.N.M. Ammerlaan

G154
Ammerlaan,A.A.M.

G155
Leeuwen,C.E.J.van

D2052

D2258
A.A.M. Ammerlaan

WEIPOORTSE VLIET

Veedrinkplaats
Vervalt

GK1: Aanbrengen
Grondkering

Sleufsilo

VH1

NKD1

NDM1

BM1

BS1

BS2

BS3

B1

B2,2-Kr

B2,2-Bt

401

402

403

404

405

ST1

ST2

ST3

W41

0 2.5 5 10 15 20 M

NR	DATUM	WIJZIGING	GET.
D0	15-12-2014	DEFINITIEF	JvM

OPDRACHTGEVER
Hoogheemraadschap van Rijnland

PROJECTOMSCHRIJVING
Kadeverbetering Oostring Zoeterwoude-Dorp
Deeltraject 4 (Besluit: 14.86172)

KAARTTITEL
Situatietekening met uit te voerenwerkzaamheden
Indicatief

KAARTNUMMER
265453-DT4-S- 04

GIS SPECIALIST
J. van Meggelen

SCHAAL
1:250

PROJECTLEIDER
K. van de Noort

FORMAAT
A3

DATUM
15-12-2014

BLAD IN BLADEN
4 van 41

STATUS
DEFINITIEF

WIJZ.NR
D0

RIO
RPS - Iv-Infra - Antea Group

Luchtfoto copyright cyclomedia NL aerial 2013 10cm

R:\0265000\00265453\GIS\Arcgis\Kaart\265453_Situatie_deeltraject_4.mxd

NR	DATUM	WIJZIGING	GET.
D0	15-12-2014	DEFINITIEF	JvM

OPDRACHTGEVER
Hoogheemraadschap van Rijnland

PROJECTOMSCHRIJVING
Kadeverbetering Oostring Zoeterwoude-Dorp
Deeltraject 4 (Besluit: 14.86172)

KAARTTITEL
Situatietekening met uit te voerenwerkzaamheden
Indicatief

KAARTNUMMER
265453-DT4-S- 05

GIS SPECIALIST
J. van Meggelen

SCHAAL
1:250

PROJECTLEIDER
K. van de Noort

FORMAAT
A3

DATUM
15-12-2014

BLAD IN BLADEN
5 van 41

STATUS
DEFINITIEF

WIJZ.NR
D0

RIO
RPS - Iv-Infra - Antea Group

Luchtfoto copyright cyclomedia NL aerial 2013 10cm

R:\00265000\00265453\GIS\Arcgis\Kaart\265453_Situatie_deeltraject_4.mxd

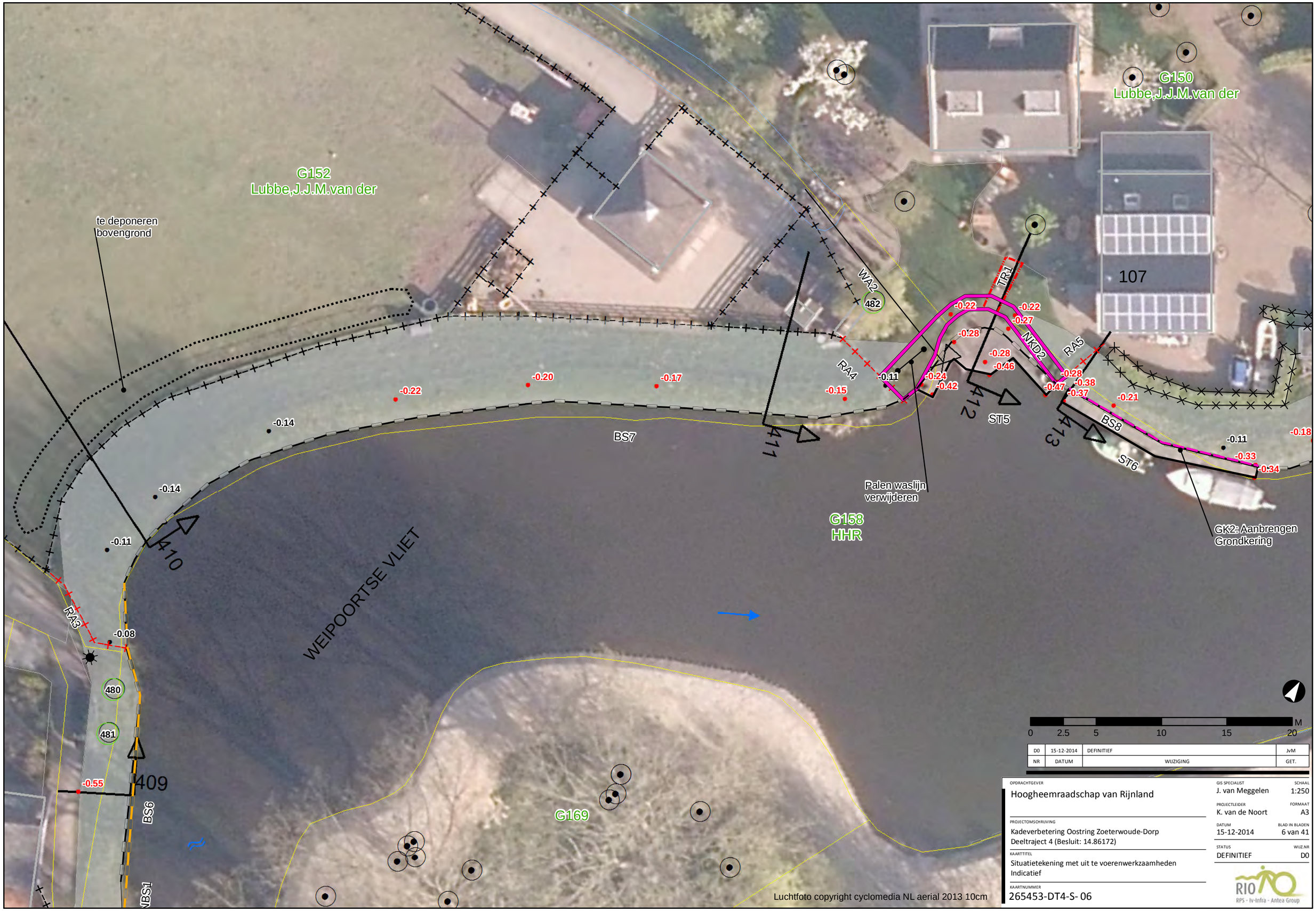

NR	DATUM	WIJZIGING	GET.
D0	15-12-2014	DEFINITIEF	JvM

OPDRACHTGEVER
Hoogheemraadschap van Rijnland

PROJECTOMSCHRIJVING
Kadeverbetering Oostring Zoeterwoude-Dorp
Deeltraject 4 (Besluit: 14.86172)

KAARTTITEL
Situatietekening met uit te voerenwerkzaamheden
Indicatief

KAARTNUMMER
265453-DT4-S- 06

GIS SPECIALIST: J. van Meggelen
SCHAAL: 1:250
PROJECTLEIDER: K. van de Noort
FORMAAT: A3
DATUM: 15-12-2014
BLAD IN BLADEN: 6 van 41
STATUS: DEFINITIEF
WIJZ.NR: D0

RIO RPS - Iv-Infra - Antea Group

R:\0026500\0026545 3\GIS\Arcgis\Kaart\265453_Situatie_deeltraject_4.mxd

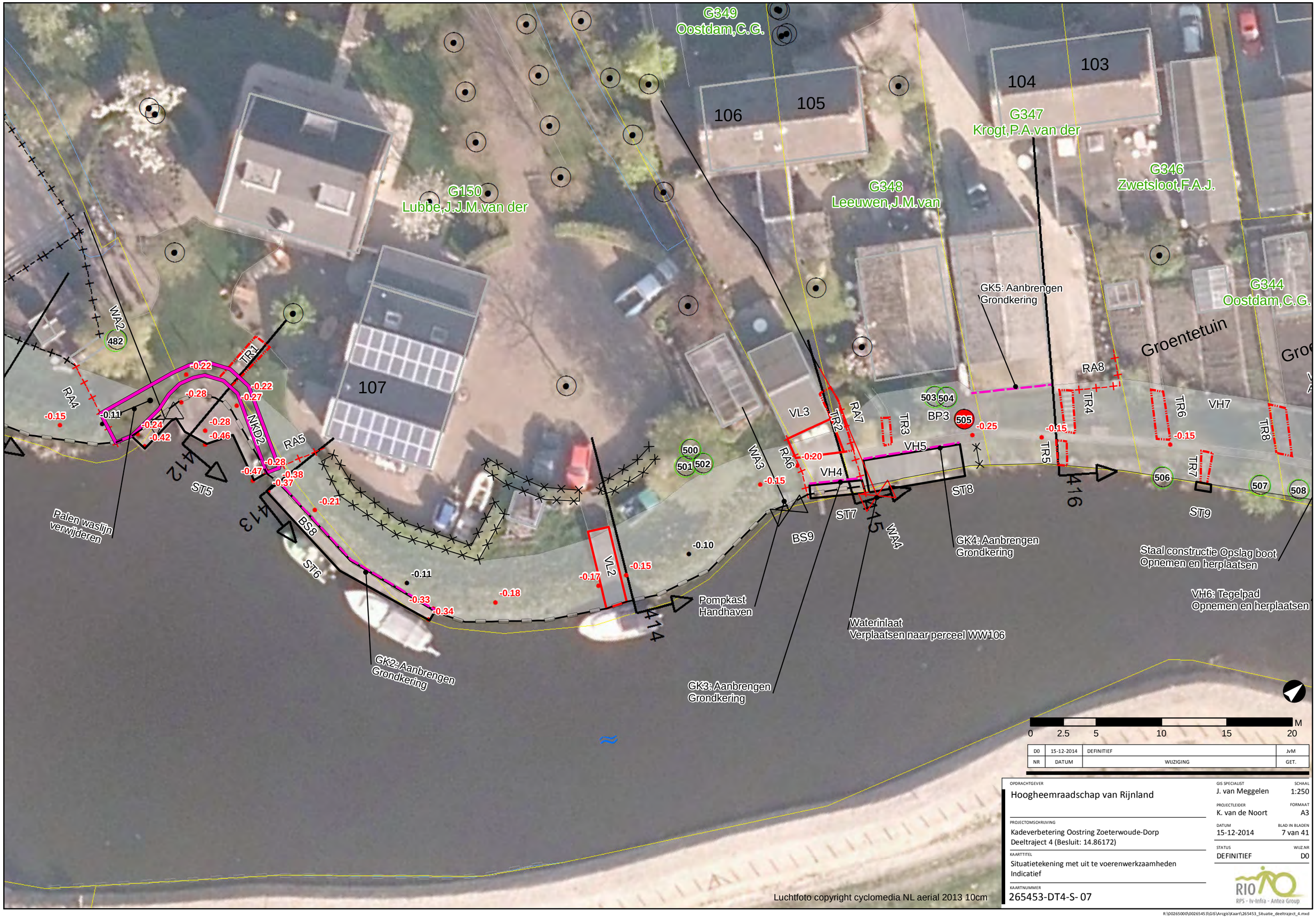

R:\00265000\00265453\GIS\Arcgis\Kaart\265453_Situatie_deeltraject_4.mxd

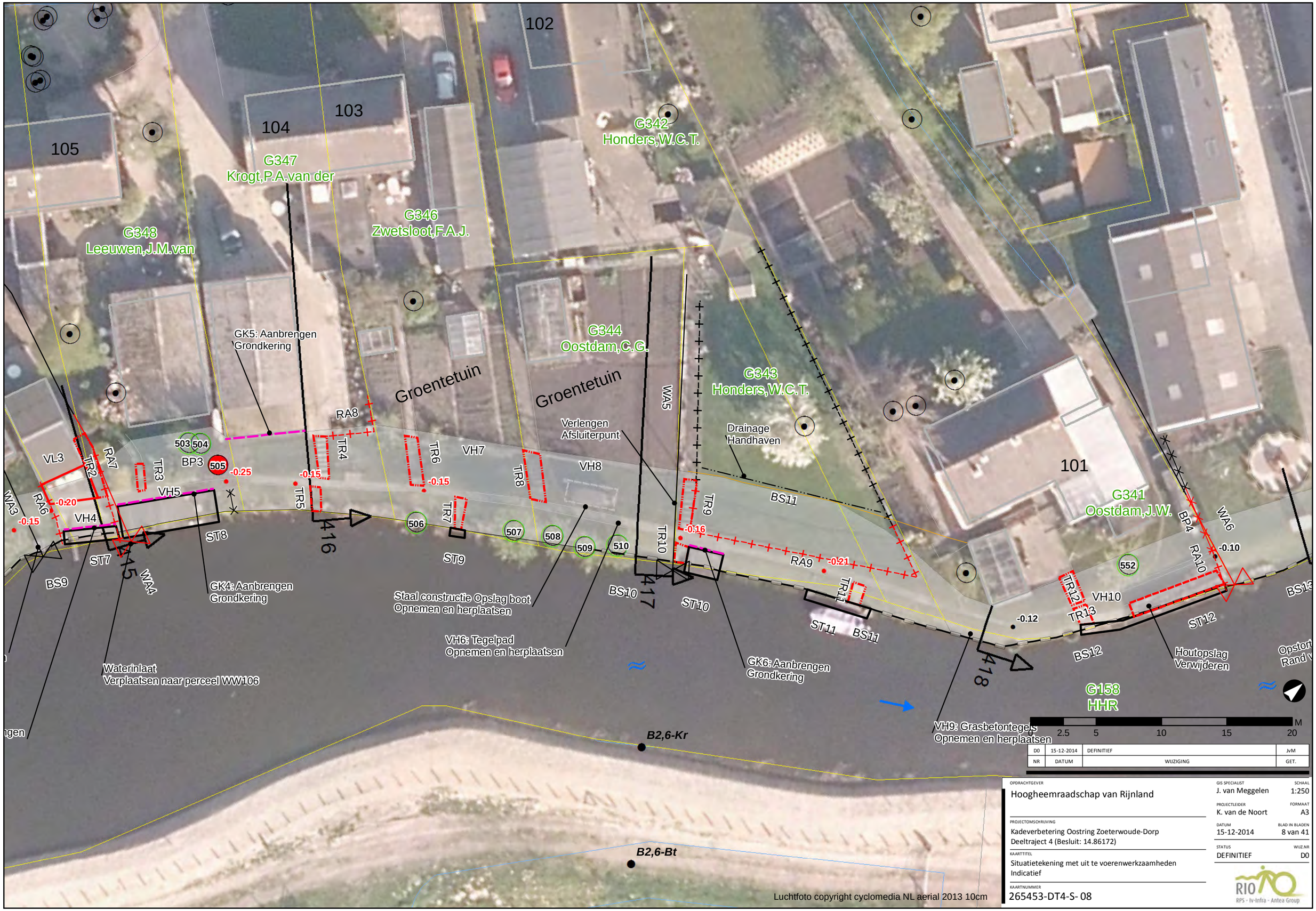

NR	DATUM	WIJZIGING	GET.
D0	15-12-2014	DEFINITIEF	JvM

OPDRACHTGEVER
Hoogheemraadschap van Rijnland

PROJECTOMSCHRIJVING
Kadeverbetering Oostring Zoeterwoude-Dorp
Deeltraject 4 (Besluit: 14.86172)

KAARTTITEL
Situatietekening met uit te voerenwerkzaamheden
Indicatief

KAARTNUMMER
265453-DT4-S- 08

GIS SPECIALIST: J. van Meggelen
SCHAAL: 1:250
PROJECTLEIDER: K. van de Noort
FORMAAT: A3
DATUM: 15-12-2014
BLAD IN BLADEN: 8 van 41
STATUS: DEFINITIEF
WIJZ.NR: D0

RIO RPS · Iv-Infra · Antea Group

Luchtfoto copyright cyclomedia NL aerial 2013 10cm

R:\0026500\0026545 3\GIS\Arcgis\Kaart\265453_Situatie_deeltraject_4.mxd

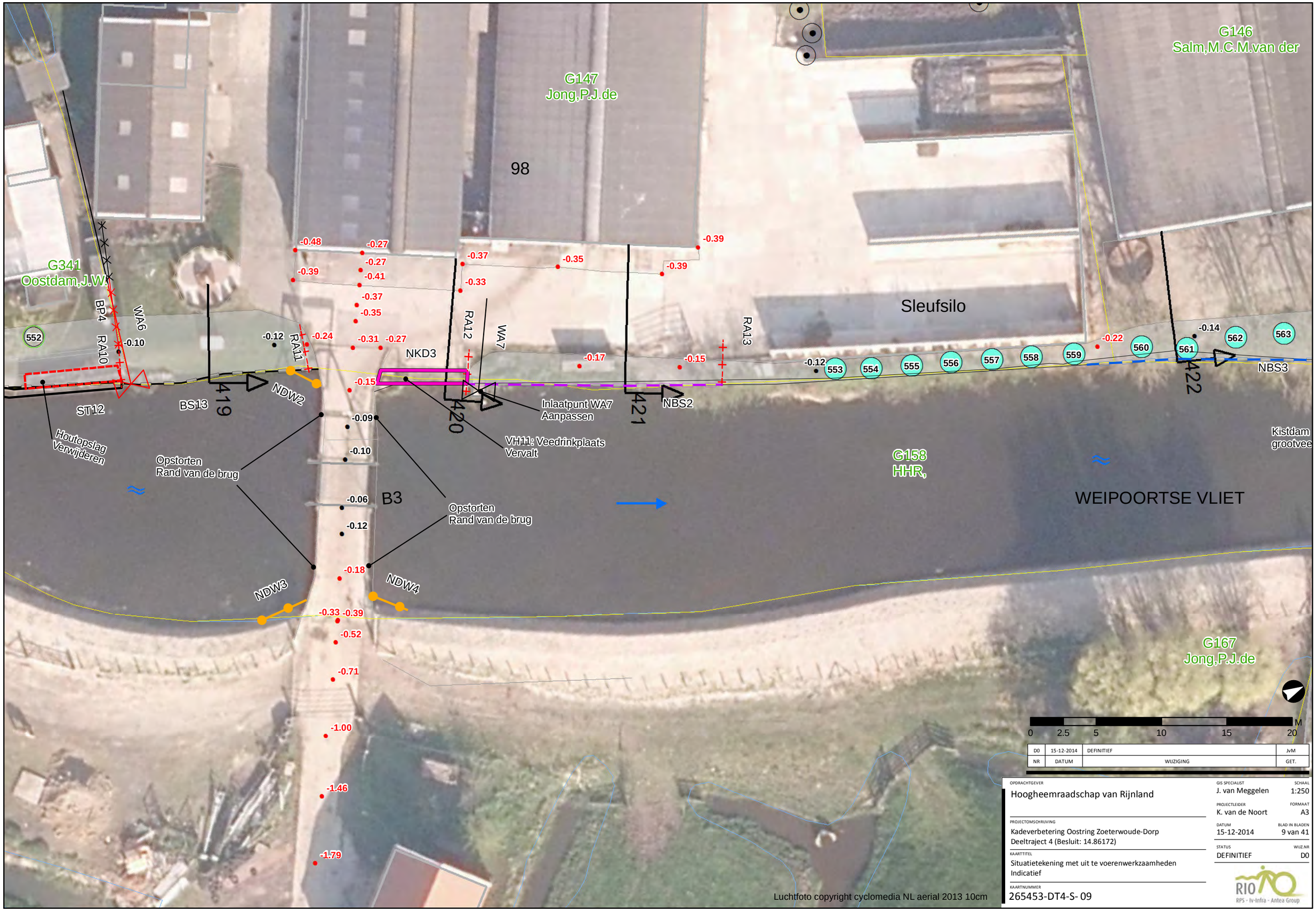

NR	DATUM	WIJZIGING	GET.
D0	15-12-2014	DEFINITIEF	JvM

OPDRACHTGEVER
Hoogheemraadschap van Rijnland

PROJECTOMSCHRIJVING
Kadeverbetering Oostring Zoeterwoude-Dorp
Deeltraject 4 (Besluit: 14.86172)

KAARTTITEL
Situatietekening met uit te voerenwerkzaamheden
Indicatief

KAARTNUMMER
265453-DT4-S- 09

GIS SPECIALIST
J. van Meggelen

SCHAAL
1:250

PROJECTLEIDER
K. van de Noort

FORMAAT
A3

DATUM
15-12-2014

BLAD IN BLADEN
9 van 41

STATUS
DEFINITIEF

WIJZ.NR
D0

RIO
RPS - Iv-Infra - Antea Group

R:\00265000\00265453\GIS\Arcgis\Kaart\265453_Situatie_deeltraject_4.mxd

G146
Salm,M.C.M.van der

R
97

G145
Salm,M.C.M.van der

WA9

NBS5

565
566
569
571
579
581
582
583

425

B62BT
B62KR

B5 (Loo

G144
Raad,C.van

WA8

NKD4

NBS3

422
423
424

559
560
561
562
563
564
567
568
570
572
573
574
575
576
577
578
580

-0.22
-0.14
-0.02
-0.34
-0.26
0.02
-0.42
-0.59
-0.53
0.03
0.08
0.08
0.07
-0.29
-0.41
-0.33
-0.31
-0.34
-0.41
-0.20

Coupure 1

VH13

KW1b

NBS4

Kistdam met weidedrinkbak
grootvee op zonne-energie

VH12: Veedrinkplaats
Vervalt

KW1a

Aanbrengen keerwandconstructie

Aanbrengen keerwandconstructie

B4

Ophalen
betonblokkenmatte

-0.41
-0.44
-0.41
-0.39
-0.37
-0.39
-0.43
-0.48
-0.57
-0.75
-0.94
-1.08

WEIPOORTSE VLIET

KW2a

KW2b

501

BS14

NDW5

-0.19
-0.10
0.18
0.22
-0.01

RA14

Coupure 2

RA15

G167
Jong,P.J.de

Sleufsilo

DKM-2,9

0 2.5 5 10 15 20 M

D0	15-12-2014	DEFINITIEF	JvM
NR	DATUM	WIJZIGING	GET.

G166
Salm,M.C.M.van der

Luchtfoto copyright cyclomedia NL aerial 2013 10cm

OPDRACHTGEVER
Hoogheemraadschap van Rijnland

PROJECTOMSCHRIJVING
Kadeverbetering Oostring Zoeterwoude-Dorp
Deeltraject 4 (Besluit: 14.86172)

KAARTTITEL
Situatietekening met uit te voerenwerkzaamheden
Indicatief

KAARTNUMMER
265453-DT4-S- 10

GIS SPECIALIST
J. van Meggelen

SCHAAL
1:250

PROJECTLEIDER
K. van de Noort

FORMAAT
A3

DATUM
15-12-2014

BLAD IN BLADEN
10 van 41

STATUS
DEFINITIEF

WIJZ.NR
D0

RIO
RPS - Iv-Infra - Antea Group

R:\0026500\0026453\GIS\Arcgis\Kaart\265453_Situatie_deeltraject_4.mxd

NR	DATUM	WIJZIGING	GET.
D0	15-12-2014	DEFINITIEF	JvM

OPDRACHTGEVER
Hoogheemraadschap van Rijnland

PROJECTOMSCHRIJVING
Kadeverbetering Oostring Zoeterwoude-Dorp
Deeltraject 4 (Besluit: 14.86172)

KAARTTITEL
Situatietekening met uit te voerenwerkzaamheden
Indicatief

KAARTNUMMER
265453-DT4-S- 11

GIS SPECIALIST
J. van Meggelen

SCHAAL
1:250

PROJECTLEIDER
K. van de Noort

FORMAAT
A3

DATUM
15-12-2014

BLAD IN BLADEN
11 van 41

STATUS
DEFINITIEF

WIJZ.NR
D0

RIO
RPS - Iv-Infra - Antea Group

R:\0026500\0026453\GIS\Arcgis\Kaart\265453_Situatie_deeltraject_4.mxd

97
R
G145
Salm,M.C.M.van der
WEIPOORTSEWEG
G18
A. van der Meij
96
Traject A
WA10
WA9
Coupure 1
Coupure 2
DKM-279
B4
KW1a
KW1b
KW2a
KW2b
Aanbrengen keerwandconstructie
Aanbrengen keerwandconstructie
NBS4
424
425
426
427
428
501
NDW5
BS14
RA15
RA14
B62KR
B62BT
NBS5
NBS6
BS15
BS16
NBS7
NBS8
G144
Raad,C.van
B5 (Loopbrug)
G143
A. van der Meij
RA16
Groentetuin
Ophalen betonblokkenmatten
BM2
G158
HHR
Uitvullen laagte
VH13
0 2.5 10 15 20 M
D0 15-12-2014 DEFINITIEF JvM
NR DATUM WIJZIGING GET.
OPDRACHTGEVER
Hoogheemraadschap van Rijnland
PROJECTOMSCHRIJVING
Kadeverbetering Oostring Zoeterwoude-Dorp
Deeltraject 4 (Besluit: 14.86172)
KAARTTITEL
Situatietekening met uit te voerenwerkzaamheden
Indicatief
KAARTNUMMER
265453-DT4-S- 12
GIS SPECIALIST
J. van Meggelen
SCHAAL
1:250
PROJECTLEIDER
K. van de Noort
FORMAAT
A3
DATUM
15-12-2014
BLAD IN BLADEN
12 van 41
STATUS
DEFINITIEF
WIJZ.NR
D0
RIO
RPS - Iv-Infra - Antea Group
Luchtfoto copyright cyclomedia NL aerial 2013 10cm
R:\0026500\0026453\GIS\Arcgis\Kaart\265453_Situatie_deeltraject_4.mxd

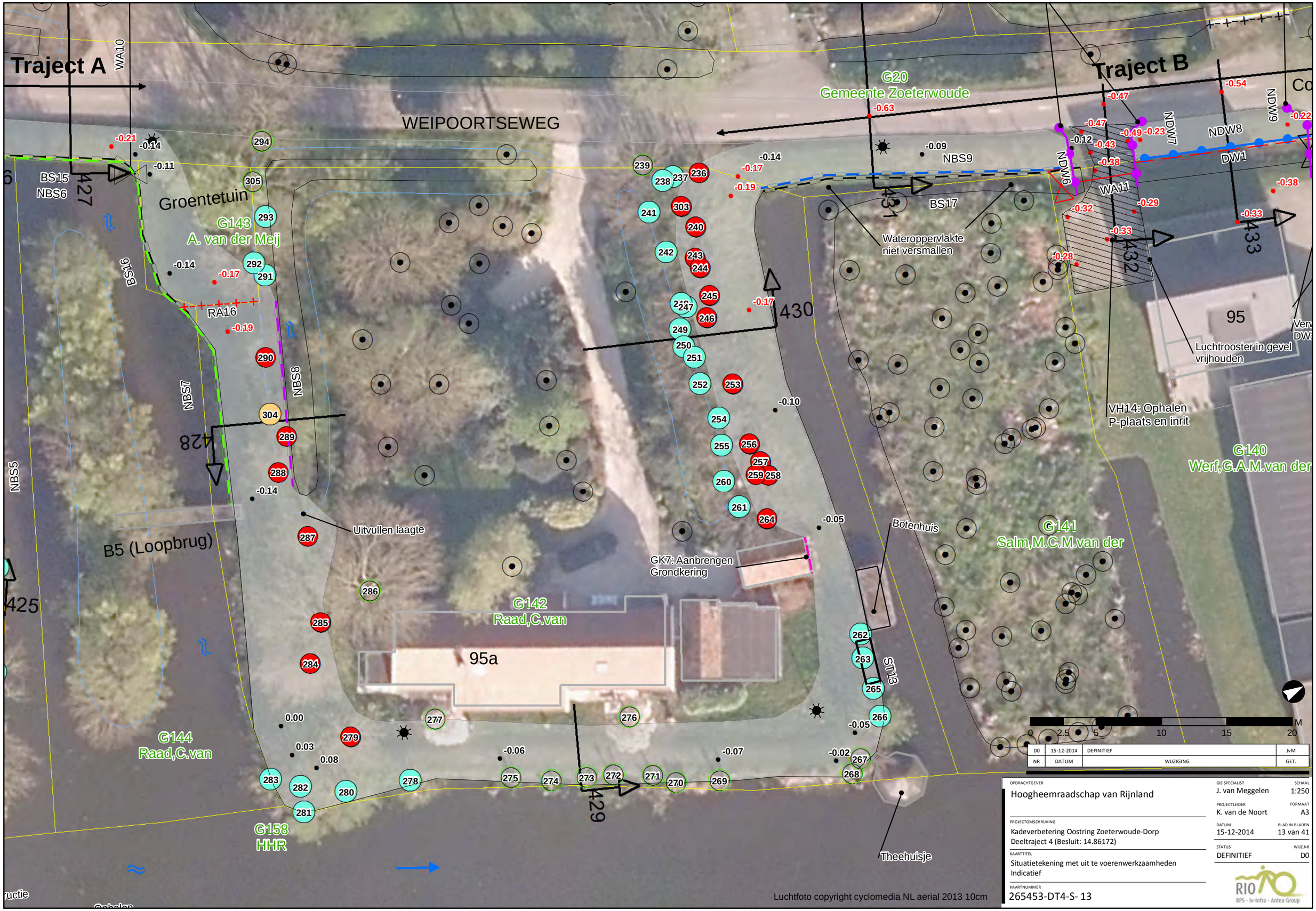

NR	DATUM	WIJZIGING	GET.
D0	15-12-2014	DEFINITIEF	JvM

OPDRACHTGEVER
Hoogheemraadschap van Rijnland

PROJECTOMSCHRIJVING
Kadeverbetering Oostring Zoeterwoude-Dorp
Deeltraject 4 (Besluit: 14.86172)

KAARTTITEL
Situatietekening met uit te voerenwerkzaamheden
Indicatief

KAARTNUMMER
265453-DT4-S- 13

GIS SPECIALIST: J. van Meggelen
SCHAAL: 1:250
PROJECTLEIDER: K. van de Noort
FORMAAT: A3
DATUM: 15-12-2014
BLAD IN BLADEN: 13 van 41
STATUS: DEFINITIEF
WIJZ.NR: D0

RIO RPS - Iv-Infra - Antea Group

R:\00265000\00265453\GIS\Arcgis\Kaart\265453_Situatie_deeltraject_4.mxd

G386
A. van der Meij

95b

G385
A. van der Meij

G18
A. van der Meij

Aanbrengen damwandscherm
(2 x 4.5m; h.o.h. 8m)

Aanbrengen damwandscherm
(2 x 5.5m; h.o.h. 5m)

B003

Traject B

-0.61

-0.62

Coupure 3

G20
Gemeente Zoeterwoude

-0.63

-0.54

-0.47

NDW9

NDW7

NDW8

-0.22

VH15

-0.11

B103

-0.13 BS18

-0.14

-0.12

-0.14

NBS10

435

-0.09

NBS9

-0.12

-0.47

-0.43

-0.23

-0.49

-0.18

-0.58

DW1

-0.55

-0.10

473

-0.14

-0.17

-0.38

WA12

-0.47

-0.19

NDW6

WA11

-0.38

-0.53

-0.58

NDW10

Verplaatsen Brievenbus

Loopplank (hout)
Opnemen en herplaatsen

GK8: A
Grond

239

238

237

236

235

234

306

233

232

231

230

229

228

227

226

241

303

240

242

243

244

245

246

247

249

250

251

252

253

254

255

256

257

259

258

260

261

264

262

431

BS17

-0.32

-0.29

-0.33

-0.33

433

432

434

436

-0.51

-0.46

-0.33

-0.42

-0.28

Wateroppervlakte
niet versmallen

430

-0.17

95

Verwijderen damwanden
DW2 en DW3

Luchtrooster in gevel
vrijhouden

BS19

-0.13

G139
Oostdam,W.H.P.

G140
Werf,G.A.M.van der

VH14: Ophalen
P-plaats en inrit

-0.10

-0.06

-0.05

Botenhuis

G141
Salm,M.C.M.van der

GK7: Aanbrengen
Grondkering

0 2.5 5 10 15 20 M

NR	DATUM	WIJZIGING	GET.
D0	15-12-2014	DEFINITIEF	JvM

OPDRACHTGEVER
Hoogheemraadschap van Rijnland

PROJECTOMSCHRIJVING
Kadeverbetering Oostring Zoeterwoude-Dorp
Deeltraject 4 (Besluit: 14.86172)

KAARTTITEL
Situatietekening met uit te voerenwerkzaamheden
Indicatief

KAARTNUMMER
265453-DT4-S- 14

GIS SPECIALIST
J. van Meggelen

SCHAAL
1:250

PROJECTLEIDER
K. van de Noort

FORMAAT
A3

DATUM
15-12-2014

BLAD IN BLADEN
14 van 41

STATUS
DEFINITIEF

WIJZ.NR
D0

RIO
RPS - Iv-Infra - Antea Group

Luchtfoto copyright cyclomedia NL aerial 2013 10cm

R:\0026500\00265453\GIS\Arcgis\Kaart\265453_Situatie_deeltraject_4.mxd

NR	DATUM	WIJZIGING	GET.
D0	15-12-2014	DEFINITIEF	JvM

OPDRACHTGEVER
Hoogheemraadschap van Rijnland

PROJECTOMSCHRIJVING
Kadeverbetering Oostring Zoeterwoude-Dorp
Deeltraject 4 (Besluit: 14.86172)

KAARTTITEL
Situatietekening met uit te voerenwerkzaamheden
Indicatief

KAARTNUMMER
265453-DT4-S- 15

GIS SPECIALIST
J. van Meggelen

SCHAAL
1:250

PROJECTLEIDER
K. van de Noort

FORMAAT
A3

DATUM
15-12-2014

BLAD IN BLADEN
15 van 41

STATUS
DEFINITIEF

WIJZ.NR
D0

RIO
RPS - Iv-Infra - Antea Group

R:\00265000\00265453\GIS\Arcgis\Kaart\265453_Situatie_deeltraject_4.mxd

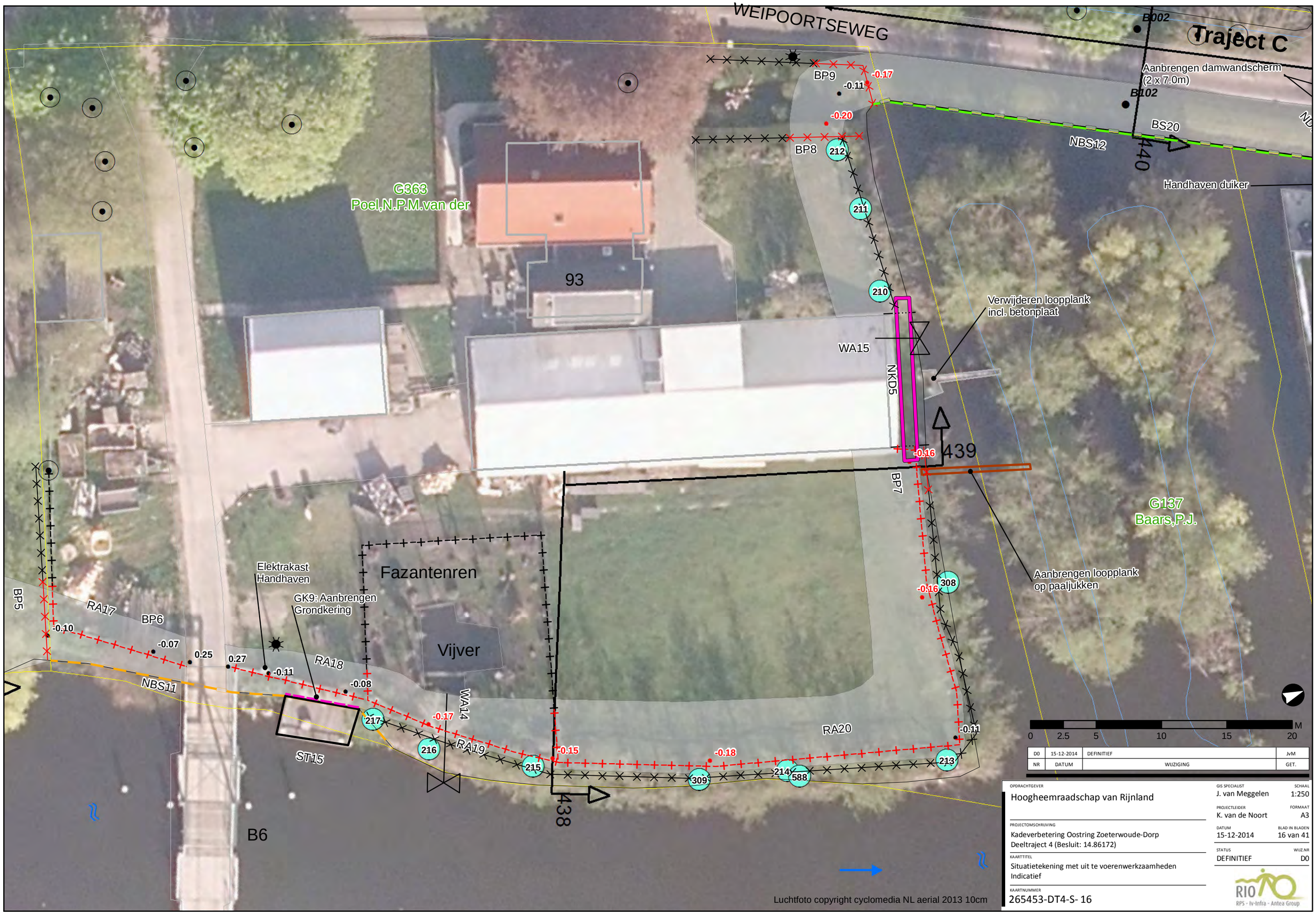

NR	DATUM	WIJZIGING	GET.
D0	15-12-2014	DEFINITIEF	JvM

OPDRACHTGEVER
Hoogheemraadschap van Rijnland

PROJECTOMSCHRIJVING
Kadeverbetering Oostring Zoeterwoude-Dorp
Deeltraject 4 (Besluit: 14.86172)

KAARTTITEL
Situatietekening met uit te voerenwerkzaamheden
Indicatief

KAARTNUMMER
265453-DT4-S- 16

GIS SPECIALIST: J. van Meggelen
SCHAAL: 1:250
PROJECTLEIDER: K. van de Noort
FORMAAT: A3
DATUM: 15-12-2014
BLAD IN BLADEN: 16 van 41
STATUS: DEFINITIEF
WIJZ.NR: D0

RIO RPS - Iv-Infra - Antea Group

R:\00265000\00265453\GIS\Arcgis\Kaart\265453_Situatie_deeltraject_4.mxd

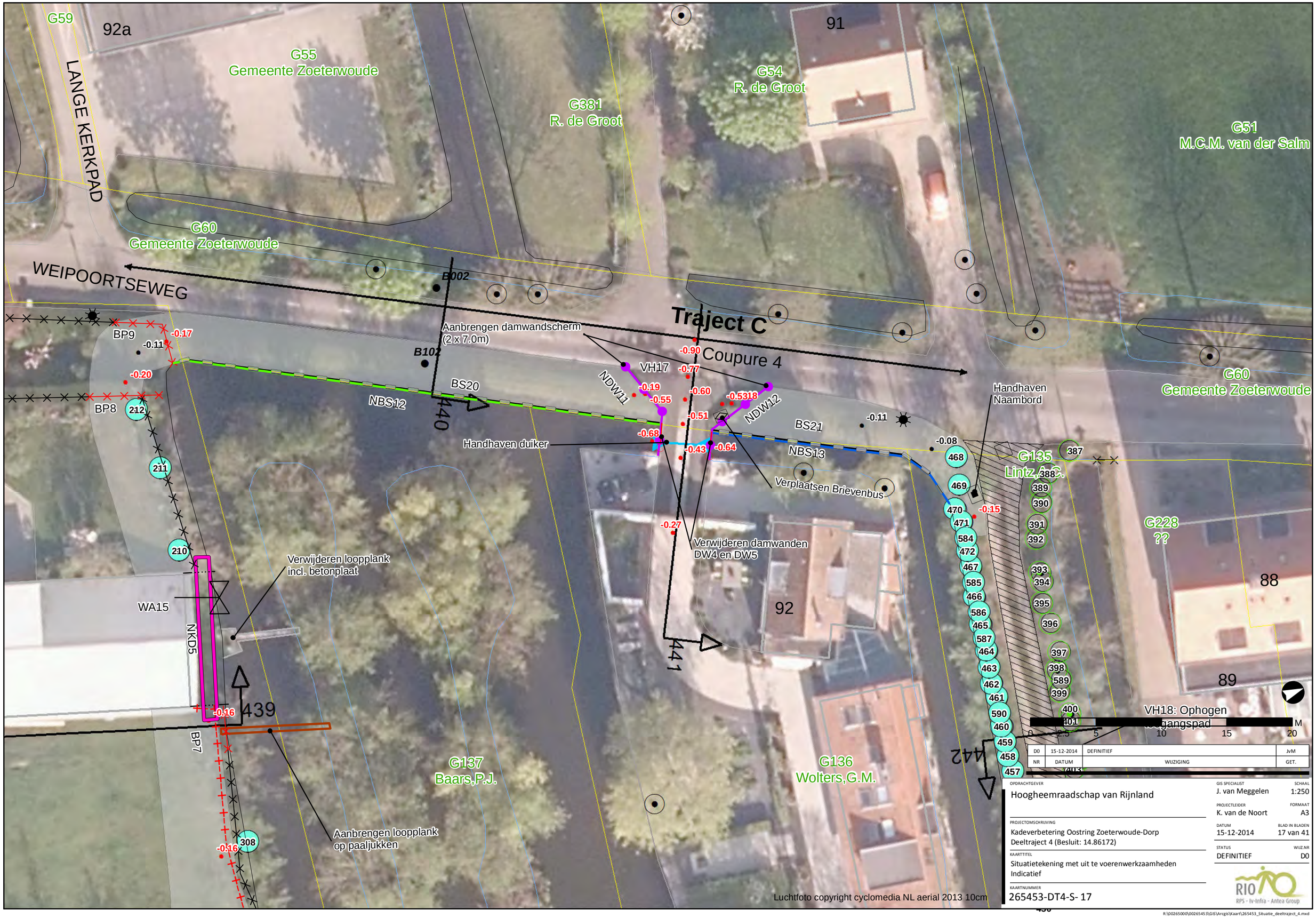

NR	DATUM	WIJZIGING	GET.
D0	15-12-2014	DEFINITIEF	JvM

OPDRACHTGEVER
Hoogheemraadschap van Rijnland

PROJECTOMSCHRIJVING
Kadeverbetering Oostring Zoeterwoude-Dorp
Deeltraject 4 (Besluit: 14.86172)

KAARTTITEL
Situatietekening met uit te voerenwerkzaamheden
Indicatief

KAARTNUMMER
265453-DT4-S- 17

GIS SPECIALIST
J. van Meggelen

SCHAAL
1:250

PROJECTLEIDER
K. van de Noort

FORMAAT
A3

DATUM
15-12-2014

BLAD IN BLADEN
17 van 41

STATUS
DEFINITIEF

WIJZ.NR
D0

RIO
RPS · Iv-Infra · Antea Group

R:\0026500\0026453\GIS\Arcgis\Kaart\265453_Situatie_deeltraject_4.mxd

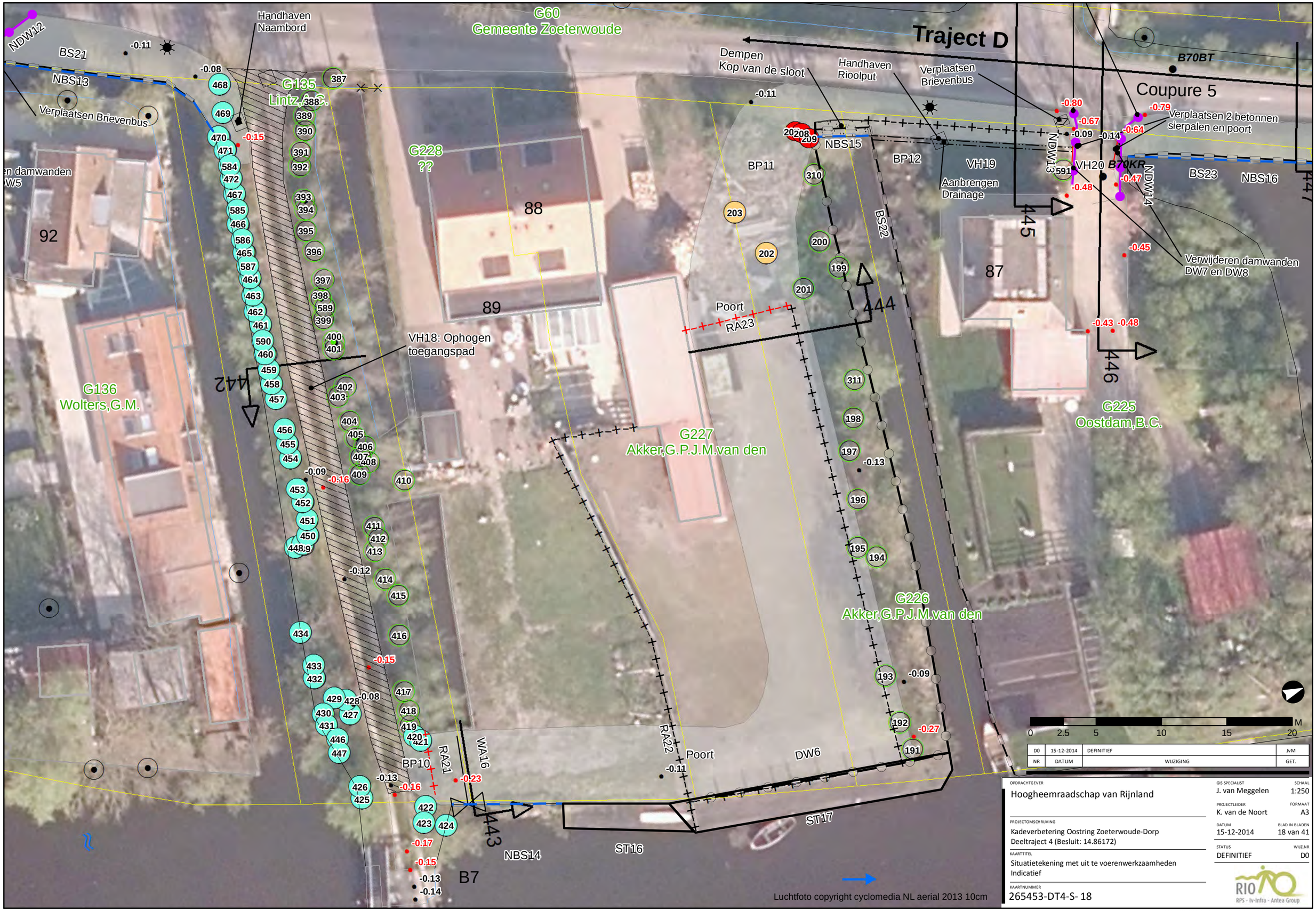
Traject D
Coupure 5
G60
Gemeente Zoeterwoude
G135
Lintz,A.C.
G228
??
G136
Wolters,G.M.
G227
Akker,G.P.J.M.van den
G226
Akker,G.P.J.M.van den
G225
Oostdam,B.C.
Handhaven
Naambord
Dempen
Kop van de sloot
Handhaven
Rioolput
Verplaatsen
Brievenbus
Verplaatsen Brievenbus
Verplaatsen 2 betonnen
sierpalen en poort
Aanbrengen
Drainage
Verwijderen damwanden
DW7 en DW8
VH18: Ophogen
toegangspad
Poort
RA23
Poort
RA22
RA21
WA16
BP10
BP11
BP12
VH19
VH20
B70BT
B70KR
NDW12
NDW13
NDW14
BS21
BS22
BS23
NBS13
NBS14
NBS15
NBS16
ST16
ST17
DW6
B7
88
89
87
92
442
443
444
445
446
0 2.5 5 10 15 20 M
D0 15-12-2014 DEFINITIEF JVM
NR DATUM WIJZIGING GET.
OPDRACHTGEVER
Hoogheemraadschap van Rijnland
PROJECTOMSCHRIJVING
Kadeverbetering Oostring Zoeterwoude-Dorp
Deeltraject 4 (Besluit: 14.86172)
KAARTTITEL
Situatietekening met uit te voerenwerkzaamheden
Indicatief
KAARTNUMMER
265453-DT4-S- 18
GIS SPECIALIST
J. van Meggelen
SCHAAL
1:250
PROJECTLEIDER
K. van de Noort
FORMAAT
A3
DATUM
15-12-2014
BLAD IN BLADEN
18 van 41
STATUS
DEFINITIEF
WIJZ.NR
D0
RIO
RPS - Iv-Infra - Antea Group
Luchtfoto copyright cyclomedia NL aerial 2013 10cm
R:\00265000\00265453\GIS\Arcgis\Kaart\265453_Situatie_deeltraject_4.mxd