



BESLUIT NATUURBESCHERMINGSWET 1998 VAN GEDEPUTEERDE STATEN VAN  
GELDERLAND

---

Artikel 19d en 19e

**Datum** : 27 oktober 2014  
**Onderwerp** : Natuurbeschermingswet 1998 - 2014-008826 - gemeente Ede  
**Activiteit** : het uitbreiden van een pluimveehouderij aan de Zwetselaarseweg 3,  
6741 ND Lunteren  
**Verlenen/weigeren** : verlenen vergunning

**Aanvrager** : B. de Koning  
**Zaaknummer** : 2014-008826

Beslissing van GEDEPUTEERDE STATEN VAN GELDERLAND op het verzoek van B. de Koning, Zwetselaarseweg 3 te Lunteren, hierna te noemen aanvrager, van 5 juni 2014 om een vergunning in het kader van de Natuurbeschermingswet 1998, hierna de Nbw 1998.

### **Aanvraag en procesverloop**

De aanvraag voorziet in het uitbreiden van een pluimveehouderij. De inrichting is gelegen op ongeveer 4.210 meter van het Natura 2000-gebied Veluwe.

Voor het in de aanvraag genoemde gebied Binnenveld zijn wij niet bevoegd, doch is mogelijk de provincie Utrecht bevoegd waarin het gebied tevens is gelegen.

Voor de beoordeling van de aanvraag zijn de volgende stukken gebruikt:

- Aanvraagformulier Nbw 1998 agrarische bedrijven inclusief bijlagen, d.d. 5 juni 2014.

Het ontwerpbesluit heeft in de periode van 10 september 2014 tot 22 oktober 2014 ter inzage gelegen. Het ontwerpbesluit is tevens toegezonden aan het college van Burgemeester en Wethouders van de gemeente Ede.

Wij hebben geen zienswijzen ontvangen.

Op deze vergunningaanvraag is afdeling 3.4 van de Algemene wet bestuursrecht van toepassing verklaard.

### **Besluit**

Gedeputeerde Staten van Gelderland;  
Gelet op de artikelen 16, 19d, 19e en 43 van de Nbw 1998;

HEBBEN BESLOTEN

B. de Koning een vergunning conform de beschrijving in de aanvraag te **verlenen** onder het volgende voorschrift:

- 1 Deze vergunning dient op het bedrijf aanwezig te zijn.
- 2 Deze vergunning vervangt de op 13 november 2012 verleende Verklaring van geen bedenkingen met zaaknummer 2012-016243.

### **Beoordeling van de aanvraag**

De aanvraag betreft een pluimveehouderij waarbij een uitbreiding plaatsvindt van het aantal legkippen en (groot-)ouderdieren van legrassen. Er worden geen zoogkoeien meer gehouden.

De mogelijk schadelijke effecten op de instandhoudingsdoelstellingen worden uitsluitend veroorzaakt door stikstofdepositie.

Mogelijke effecten kunnen optreden op het Natura 2000-gebied Veluwe. De instandhoudingsdoelstellingen van het voor deze aanvraag relevante Natura 2000-gebied is vermeld in bijlage 1.

*Toetsing Depositie*

Binnen de Natura 2000-gebieden zijn verschillende habitattypen aanwezig. Deze hebben een kritische depositiewaarde. Als de ammoniakdepositie boven deze waarde uitkomt, kunnen er soorten verdwijnen die kenmerkend zijn voor deze habitattypen.

Nu sprake is van een wijziging van de bestaande activiteit kan, ondanks de te treffen maatregelen, een depositietoename op de stikstofgevoelige habitattypen per saldo niet op voorhand worden uitgesloten.

Aanvrager is in het bezit van een Verklaring van geen bedenkingen Natuurbeschermingswet 1998 van 13 november 2012 voor het bij de aanvraag betrokken bedrijf.

In tabel 1 is de vergunde en de aangevraagde veebezetting weergegeven. In tabel 2 is de depositie van de vergunde en de aangevraagde situatie weergegeven.

**Tabel 1 veebezetting**

<b>Vergunde veebezetting op 13 november 2012</b>		
<b>Diersoort</b>	<b>Rav-code / BWL</b>	<b>Aantal</b>
Zoogkoeien	A 2	32
Legkippen en (groot-)ouderdieren van legrassen	E 2.11.1 / BWL 2004.09.V1	47.000
Mestopslag	E 6.100	35.000
<b>Aangevraagde veebezetting</b>		
<b>Diersoort</b>	<b>Rav-code / BWL</b>	<b>Aantal</b>
Legkippen en (groot-)ouderdieren van legrassen	E 2.11.1 / BWL 2004.09.V1	50.000
Mestopslag	E 6.100	35.000

**Tabel 2 NH<sub>3</sub>-depositie van het bedrijf in mol/ha/jr**

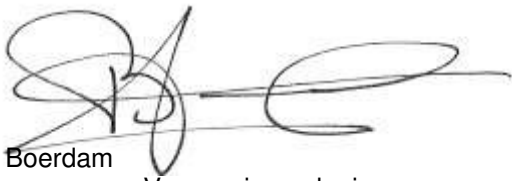
<b>Habitatype</b>	<b>Depositie</b>		
	<b>Vergund op 13-11-2012</b>	<b>Aangevraagd</b>	<b>Vershil</b>
<i>Veluwe</i>			
H4030 Droge heiden	2,3	2,3	0,0
H2330 Zandverstuivingen	1,7	1,7	0,0
H9120 Beuken-eikenbossen met hulst	1,1	1,1	0,0
H2310 Stuifzandheiden met struikhei	1,5	1,5	0,0
H9190 Oude eikenbossen	1,1	1,1	0,0
H3160 Zure vennen	1,2	1,2	0,0

Uit tabel 2 blijkt dat in de aangevraagde situatie ten opzichte van de vergunde situatie op 13 november 2012 sprake is bij afronding van een gelijkblijvende stikstofdepositie op de stikstofgevoelige habitattypen. Nu de aangevraagde depositie in vergelijking tot de vergunde depositie ten tijde van de aanwijzing van het Natura 2000-gebied niet toeneemt, achten wij significant negatieve effecten uitgesloten.

### **Conclusie**

Uit de bij de aanvraag behorende stukken blijkt dat dit bedrijf in bezit is van een Verklaring van geen bedenkingen in het kader van de Natuurbeschermingswet 1998 van 13 november 2012. De aangevraagde depositie overschrijdt de depositie van deze vergunning niet. Gelet hierop is voor de aangevraagde activiteit geen passende beoordeling vereist. Nu tevens de belangen zoals vermeld in artikel 19 e sub c Nbw 1998 niet aan de orde zijn, kan de vergunning worden verleend.

Namens Gedeputeerde Staten van Gelderland,



H. Boerdam  
teammanager Vergunningverlening

### **Beroep**

Belanghebbenden kunnen binnen zes weken na de dag waarop het besluit ter inzage is gelegd hiertegen beroep instellen bij de Afdeling bestuursrechtspraak van de Raad van State (Postbus 20019, 2500 EA 's-Gravenhage).

Zij die partij zijn in de hoofdzaak kunnen bij de voorzitter van de Afdeling bestuursrechtspraak een verzoek indienen om een voorlopige voorziening te treffen.

Voor het behandelen van het beroepschrift en voor het behandelen van een verzoek om een voorlopige voorziening wordt griffierecht geheven. Over de hoogte en de wijze van betaling van het griffierecht kunt u informatie verkrijgen bij de Raad van State, telefoonnummer (070) 426 44 26.

bijlagen:

- Bijlage 1: Instandhoudingsdoelstellingen
- Bijlage 2: Berekening vergunde situatie 13 november 2012
- Bijlage 3: Berekening aangevraagde situatie

**BIJLAGE 1: Instandhoudingsdoelstellingen van het voor deze aanvraag relevante Natura 2000-gebied**

***Veluwe (Habitatrichtlijn en Vogelrichtlijn)***

**Aanwijzing en aanmelding**

Het gebied Veluwe is op 11 juni 2014 definitief aangewezen als Habitatrichtlijngebied. De aanwijzing als Beschermd natuurmonument van de Leemputten bij Staverden en het mosterdveen is hiermee van rechtswege komen te vervallen.

De Veluwe is op 24 maart 2000 aangewezen als Vogelrichtlijngebied. In 2003 is de Veluwe aangemeld als Habitatrichtlijngebied bij de Europese Commissie. Op 7 december 2004 heeft de Europese Commissie de communautaire lijst vastgesteld op basis waarvan Nederland het gebied moet aanwijzen.

In onderstaande tabel staan de voor NH<sub>3</sub> gevoelige instandhoudingsdoelstellingen voor het Natura 2000-gebied Veluwe.

**Tabel 1 Instandhoudingsdoelstellingen (Bron: Aanwijzingsbesluit Veluwe)**  
 (= behoudsdoelstelling; > ontwikkelingsdoelstelling)

<b><i>Habitattypen</i></b>	<b><i>Doelstelling verspreiding</i></b>	<b><i>Doelstelling oppervlakte</i></b>	<b><i>Doelstelling kwaliteit</i></b>
H2310 Stufzandheiden met struikhei	=	>	>
H2320 Binnenlandse kraaiheibegroeiingen	=	=	=
H2330 Zandverstuivingen	=	>	>
H3130 Zwakgebufferde vennen	=	=	=
H3160 Zure vennen	=	=	>
H4010A Vochtige heiden op zandgronden	=	>	>
H4030 Droge heiden	=	>	>
H5130 Jeneverbesstruwelen	=	=	>
H6230 Heischrale graslanden <sup>1</sup>	=	>	>
H6410 Blauwgraslanden	=	>	>
H7110B Actief hoogveen <sup>1</sup>	=	>	>
H7140 Overgangs en trilvenen		=	=
H7150 Pioniervegetaties met snavelbiezen		>	>
H7230 Kalkmoerassen		=	=
H9120 Beuken-eikenbossen met hulst		>	>
H9190 Oude eikenbossen		>	>
H91E0C Beekbegeleidende alluviale bossen <sup>1</sup>		=	>

<sup>1</sup>Prioritair habitatype

**BIJLAGE 2: Berekening vergunde situatie 13 november 2012**

Naam van de berekening: Zwetselaarseweg 3 Lunteren vergund  
 Gemaakt op: 29-08-2014 16:00:31  
 Zwaartepunt X: 167,300 Y: 454,600  
 Cluster naam: Zwetselaarseweg 3 te Lunteren  
 Berekende ruwheid: 0,20 m

**Emissie Punten:**

Volgnr.	BronID	X-coord.	Y-coord.	Hoogte	Gem.geb. hoogte	Diam.	Uittr. snelheid	Emissie
1	Stal E	167 346	454 544	5,0	3,7	0,8	4,00	1 080
2	Stal G	167 284	454 545	7,4	4,8	0,8	4,00	4 900
3	Stal A	167 358	454 597	1,5	1,5	0,5	0,40	117
4	Stal D	167 365	454 542	1,5	1,5	0,5	0,40	53

**Gevoelige locaties:**

Volgnummer	Naam	X coördinaat	Y coördinaat	Depositie
1	<i>Veluwe (rand)</i>	171 432	455 239	3,27
2	H4030 Droge heiden	172 572	455 376	2,29
3	H2330 Zandverstuivingen	173 650	456 551	1,70
4	H9120 Beuken-eikenbossen met hulst	174 798	453 113	1,05
5	H2310 Stuifzandheiden	174 280	457 348	1,47
6	H9190 Oude eikenbossen	176 163	456 890	1,05
7	H3160 Zure vennen	175 435	457 294	1,19

**Details van Emissie Punt: Stal E (8591)**

Volgnr.	Code	Type	Aantal	Emissie	Totaal
1	E 2.11.1	Legkippen	12000	0.09	1080

**Details van Emissie Punt: Stal G (8592)**

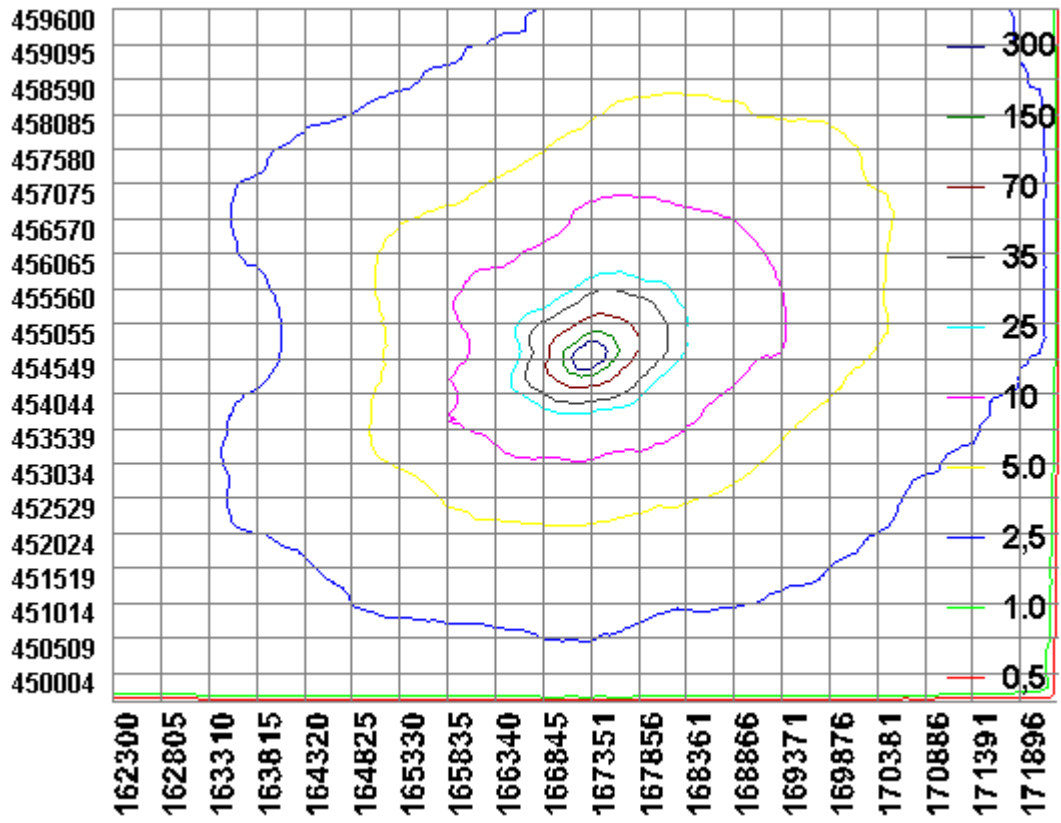
Volgnr.	Code	Type	Aantal	Emissie	Totaal
1	E 2.11.1	Legkippen	35000	0.09	3150
2	E 6.100	Mestopslag	35000	0.05	1750

**Details van Emissie Punt: Stal A (8602)**

Volgnr.	Code	Type	Aantal	Emissie	Totaal
1	A 2	Zoogkoeien	22	5.3	116.6

**Details van Emissie Punt: Stal D (8603)**

Volgnr.	Code	Type	Aantal	Emissie	Totaal
1	A 2	Zoogkoeien	10	5.3	53



**BIJLAGE 3: Berekening aangevraagde situatie**

Naam van de berekening: Zwetselaarseweg 3 Lunteren aanvraag  
 Gemaakt op: 29-08-2014 16:14:40  
 Zwaartepunt X: 167,300 Y: 454,500  
 Cluster naam: Zwetselaarseweg 3 te Lunteren  
 Berekende ruwheid: 0,21 m

**Emissie Punten:**

Volgnr.	BronID	X-coord.	Y-coord.	Hoogte	Gem.geb. hoogte	Diam.	Uittr. snelheid	Emissie
1	Stal E	167 346	454 544	5,0	3,7	0,8	4,00	1 350
2	Stal G	167 284	454 545	7,4	4,8	0,8	4,00	4 900

**Gevoelige locaties:**

Volgnummer	Naam	X coördinaat	Y coördinaat	Depositie
1	<i>Veluwe (rand)</i>	171 432	455 239	3,32
2	H4030 Droge heiden	172 572	455 376	2,32
3	H2330 Zandverstuivingen	173 650	456 551	1,73
4	H9120 Beuken-eikenbossen met hulst	174 798	453 113	1,06
5	H2310 Stuifzandheiden	174 280	457 348	1,49
6	H9190 Oude eikenbossen	176 163	456 890	1,06
7	H3160 Zure vennen	175 435	457 294	1,21

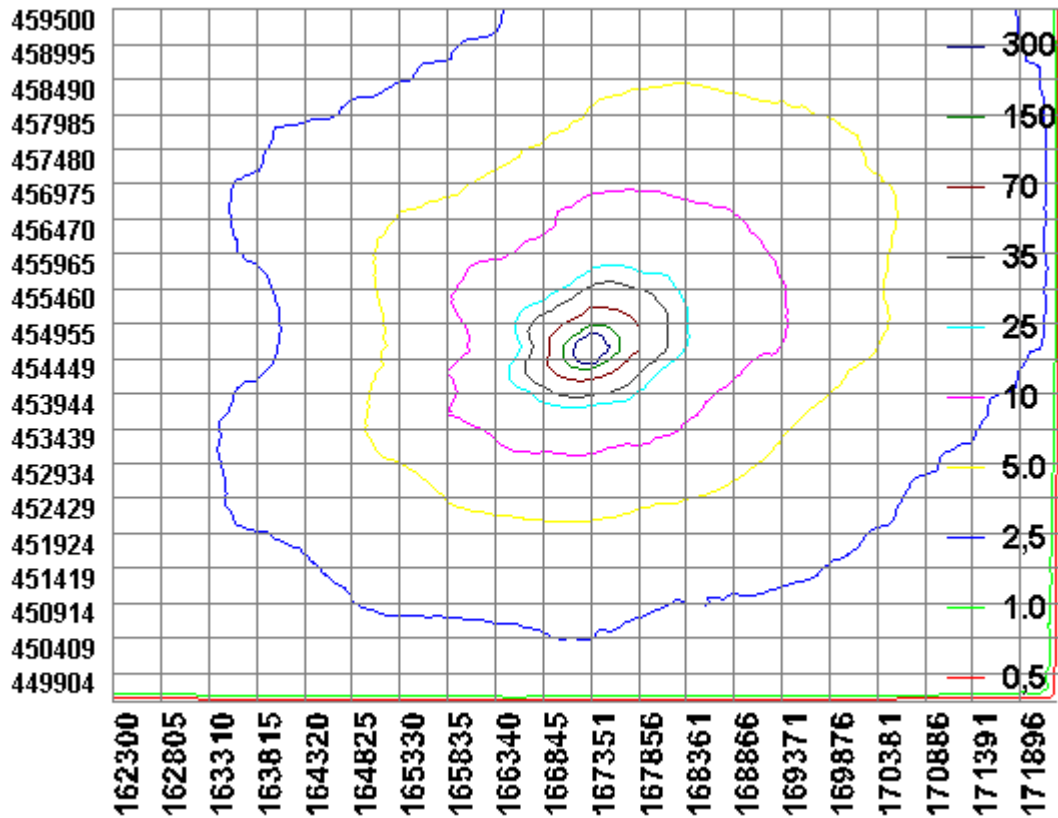
**Details van Emissie Punt: Stal E (8591)**

Volgnr.	Code	Type	Aantal	Emissie	Totaal
1	E 2.11.1	Legkippen	15000	0.09	1350

**Details van Emissie Punt: Stal G (8592)**

Volgnr.	Code	Type	Aantal	Emissie	Totaal
1	E 2.11.1	Legkippen	35000	0.09	3150
2	E 6.100	Mestopslag	35000	0.05	1750





Naam van de berekening: Zwetselaarseweg 3 Lunteren aanvraag  
 Gemaakt op: 29-08-2014 14:51:45  
 Zwaartepunt X: 167,300 Y: 454,500  
 Cluster naam: Zwetselaarseweg 3 te Lunteren  
 Berekende ruwheid: 0,21 m

**Emissie Punten:**

Volgnr.	BronID	X-coord.	Y-coord.	Hoogte	Gem.geb. hoogte	Diam.	Uittr. snelheid	Emissie
1	Stal E	167 346	454 544	5,0	3,7	0,8	4,00	1 350
2	Stal G	167 284	454 545	7,4	4,8	0,8	4,00	4 900

**Gevoelige locaties:**

Volgnummer	Naam	X coördinaat	Y coördinaat	Depositie
1	Veluwe (rand)	171 432	455 239	3,32
2	H4030 Droge heiden	172 616	455 263	2,26
3	H2330 Zandverstuivingen	173 650	456 551	1,73
4	H9120 Beuken-eikenbossen met hulst	174 798	453 113	1,06
5	H2310 Stuifzandheiden met struikhei	174 280	457 348	1,49
6	H9190 Oude eikenbossen	176 163	456 890	1,06
7	H3160 Zure vennen	175 435	457 294	1,21

**Details van Emissie Punt: Stal E (8591)**

Volgnr.	Code	Type	Aantal	Emissie	Totaal
1	E 2.11.1	Legkippen	15000	0.09	1350

**Details van Emissie Punt: Stal G (8592)**

Volgnr.	Code	Type	Aantal	Emissie	Totaal
1	E 2.11.1	Legkippen	35000	0.09	3150
2	E 6.100	Mestopslag	35000	0.05	1750

