

Legger van de regionale waterkering Slaperdijk



Vastgesteld op 14 oktober 2014

Namens dijkgraaf en heemraden van Waterschap Vallei en Veluwe

drs.ing. K.A. Blokland,
adjunct directeur

Inleiding.....	2
Deel 1 Juridisch kader	1
Ligging.....	1
Begrenzing.....	1
Onderhoudsplichtigen.....	1
Onderhoudsverplichtingen.....	1
Overgangsbepalingen.....	2
Inwerkingtreding.....	2
Citeertitel	2
Toelichting op de legger	3
Deel 2 Eisen waterkering.....	6
Deel 3 Omschrijving kunstwerken	7
Deel 4 Overzichtskaart, Situatiekaarten, lengteprofielen en dwarsprofielen.....	8

Inleiding

De legger heeft als doel om in tekst en met kaarten aan te geven waar de zones liggen van en naast de dijk waarvoor de verboden en geboden uit de Keur van Waterschap Vallei en Veluwe gelden. Daarnaast heeft het als functie om aan te geven door wie en hoe het onderhoud aan de dijk moet gebeuren. Het vaststellen van de legger is een wettelijke verplichting voor het waterschap.

Deze legger is opgedeeld in een tekstgedeelte met juridische bepalingen en een toelichting, en een kaartengedeelte met een overzichtskaart, situatiekaarten, lengteprofielen en dwarsprofielen.

Deel 1 Juridisch kader

Ligging

De ligging van de regionale waterkering Slaperdijk, is op de bij deze legger behorende kaarten in deel 4 aangegeven. De regionale waterkering bestaat uit de Slaperdijk, Emminkhuizerberg, Schalm, en gedeeltelijk de wallen van het fort aan de Buursteeg en het fort Daatselaar. Het is een droge kering die als compartimentering ligt in dijkkring 45 "Gelderse Vallei". Na het onderstaande juridisch kader volgt een toelichting.

Begrenzing

Tot de Slaperdijk behoort:

- A. De kernzone, zoals aangegeven op de bij deze legger behorende situatiekaart en in de profieltekeningen, is het dijklichaam met aan weerszijden een strook die de maximale keurbescherming nodig heeft:
 - 1 het dijklichaam,
 - 2 de onderhoudsstroken,
 - 3 de bijbehorende kunstwerken;
- B. De Beschermingszone A is de zone gelegen grenzend aan de kernzone tot de invloedslijnen. (waar de invloed op stabiliteit of piping gewaarborgd moet zijn, je mag ze niet afgraven). De invloedslijn wordt bepaald door de technische ligging in combinatie met het praktisch construeren van een aansluiting. Voor de Slaperdijk is deze zone gebaseerd op de invloedszones die bepaald zijn op basis van een vuistregel (Leidraad waterkeringen, Bovenrivieren), die uitgaat van een stabiele dijk als over een afstand van 5 maal de kerende hoogte een grondlichaam aanwezig is , gerekend vanaf de buitenkruinlijn. Dit wordt in de as van de dijk gespiegeld voor het buitentalud. Voor de Slaperdijk is op basis van deze vuistregel een beschermingszone A gekozen van gemiddeld 5 m. aan weerszijden van de kernzone.
- C. De Beschermingszone B is de zone grenzend aan de Beschermingszone A waarin voorschriften van de keur van toepassing zijn voor activiteiten die potentieel grote gevaren voor de waterkering op kunnen leveren zoals zijn aangegeven op de bij deze legger behorende kaarten;

Indien twijfel bestaat omtrent de ligging van de kernzone en/of de beschermingszones worden deze door dijkgraaf en heemraden van Waterschap Vallei en Veluwe aangegeven.

Onderhoudsplichtigen

Het Waterschap Vallei en Veluwe maakt onderscheid tussen gewoon onderhoud en buitengewoon onderhoud. Het buitengewoon onderhoud van de regionale waterkering en kunstwerken in de Slaperdijk berust bij het waterschap, tenzij die verplichting krachtens een vergunning bij een ander berust. Het gewoon onderhoud van de dijk berust bij de eigenaren. Voor het onderhoud van kunstwerken wordt geen onderscheid gemaakt tussen deze twee vormen.

Onderhoudsverplichtingen

Buitengewoon onderhoud

De onderhoudsplichtigen van waterkeringen zijn verplicht tot instandhouding daarvan overeenkomstig het in de legger bepaalde omtrent ligging, vorm, afmeting en constructie. Voor de Slaperdijk wordt hieronder verstaan het zodanig onder profiel brengen van het waterstaatswerk, tot ten minste wordt voldaan aan het bepaalde in deze legger met behorende situatiekaarten, dwarsprofielen en

lengteprofielen. Hieronder vallen ook constructies die onderdeel uit maken van de waterkering.

De historische heulen in de Slaperdijk vallen voor wat betreft groot onderhoud onder verantwoordelijkheid van de eigenaar.

De onderhoudsplicht voor de wegconstructies, fietspaden en wegmeubilair op de dijk, ligt bij de instantie die het wegbeheer heeft. Bij openbare wegen is dit de gemeente of provincie, bij andere wegen het waterschap. Voor private op- en afritten inclusief de wegconstructie ligt de onderhoudsplicht bij de gebruiker. Dit wordt middels vergunningen geregeld.

De onderhoudsplicht voor duikers in teensloten en door de dijk is ook in de legger watergangen opgenomen.

Gewoon onderhoud

De onderhoudsplichtigen van waterkeringen dragen te allen tijde zorg voor een goede toestand van de waterkeringen door onder andere:

1. het bestrijden van schadelijk wild, met uitzondering van muskus- en beverratten (het vrijhouden van mollen, ratten en konijnen).
2. het bestrijden van schadelijke begroeiingen(zoals het vrijhouden van ruigten, waaronder netels en distels) :
3. het herstellen van beschadigingen (zoals het egaliseren van molshopen en wielsporen, het herstel van beschadigingen door verkeer, vee en dergelijke, alsmede het met goede specie doeltreffend dichten van gaten en mollengangen);
4. het in stand houden van begroeiingen en materialen, dienstig aan de waterkering
 - zoals het zodanig snoeien van de aanwezige houtgewassen, dat de veiligheid van de waterkering is gewaarborgd en het onderhoud en de bereikbaarheid niet worden bemoeilijkt);
 - het in standhouden van de erosiebestendige bekleding;
 - i. bij een grasmat door o.a. het op de juiste lengte houden van het grasgewas conform het streefbeeld uit het beheerplan waterkeringen van het waterschap.
 - ii. bij andere verharding door die aaneengesloten en vlak te houden;

Bovenstaande punten zijn van toepassing onverminderd hetgeen is gesteld in geldende wet- en regelgeving, zoals de Flora & Fauna wet.

Voor kunstwerken bestaat het gewoon onderhoud uit:

1. De onderhoudsplichtigen van ondersteunende kunstwerken of werken die in, op, aan of boven waterkeringen of de beschermingszone zijn aangebracht en (mede) een waterkerende functie hebben, zijn verplicht deze waterkerend te houden.
2. De middelen bestemd tot afsluiting van kunstwerken dienen door de onderhoudsplichtigen in goede staat te worden onderhouden en zo vaak als dat door of namens het bestuur nodig wordt geoordeeld, te worden getoond. Het in goede staat houden betreft zowel de instandhouding als het functioneren van het werk (schoonmaken constructie onderdelen en ruimten, openen en dichtzetten sluitmiddelen, smeren bewegende delen)

Onderhoudsplichtigen

Hieronder is per dijktraject aangegeven wie onderhoudsplichtige is en welke onderhoudsplichten gelden:

Omschrijving onderhoudsplichten waterkeringen en kunstwerken:

1. de waterkering en kunstwerken op die afmetingen en hoogten onderhouden zoals vermeld in de legger.
2. het onderhouden van de grasmat op de waterkering, conform het onderhoudsplan waterkeringen.
3. het zuiveren van de waterkering van opgaande en ongewenste beplanting.

4. het onderhouden, schoonhouden en zo nodig vervangen van (delen van) de constructie.

<i>Dijktraject of kunstwerk</i>	<i>Onderhoudsplichtige</i>	<i>Onderhouds- plichten</i>
Dijkpaal 0 tot 14,66	Waterschap Vallei en Veluwe	1-4
Dijkpaal 14,66 kruising Spoorlijn Rhenen-Utrecht	Railinfrabeheer	1,3,4
Dijkpaal 14,66 tot 25,50	Gemeente Utrechtse Heuvelrug	1-4
Dijkpaal 25,50 tot 26,20 Stuw Rode Haan en Zijdwetering	Waterschap Vallei en Veluwe	1-4
Dijkpaal 26,20 tot 29,50	Waterschap Vallei en Veluwe	1,3,4
Dijkpaal 29,5 tot 30,0 Rijksweg A12 Arnhem- Utrecht	Ministerie van Infrastructuur en Milieu, Rijkswaterstaat	1-4
Dijkpaal 30,0 tot 38,10 Emminkhuizerberg	particuliere Eigenaren	1
Dijkpaal 38,10 tot 41,10 Schalm	Staatsbosbeheer	1-4
Dijkpaal 41,10 tot 41,2 kruising spoorlijn Arnhem-Utrecht	Railinfrabeheer	1,3,4
Dijkpaal 41,2 tot 48,28 Schalm	Staatsbosbeheer	1-4
Dijkpaal 48,28 tot 49,73 kruising spoorlijn Arnhem-Utrecht	Railinfrabeheer	1,3,4
Dijkpaal 49,73 tot 58,6 Fort aan de Buurtsteeg Zuid	Staatsbosbeheer	1-4
Dijkpaal 58,7 tot 58,85 kruising spoorlijn Arnhem-Utrecht	Railinfrabeheer	1,3,4
Dijkpaal 58,85 tot 60,4 Fort aan de Buurtsteeg Noord	Provincie Utrecht	1-4
Dijkpaal 60,4 tot 69,7	Staatsbosbeheer	1-4
Dijkpaal 69,7 tot 70,0 wegkruising N224 Arnhemseweg	Provincie Utrecht	1-4
Dijkpaal 70,0 tot 79,00	Staatsbosbeheer	1-4
Dijkpaal 79,00 tot 79,20 wegkruising Veenweg	Gemeente Renswoude	1-4
Dijkpaal 79,20 tot 105,06	Staatsbosbeheer	1-4

	<i>Kunstwerk</i>	<i>Onderhoudsplichtige</i>	<i>Onderhouds- plichten</i>
1	Dijkpaal 25,8 Coupure Rode Haan	Waterschap Vallei en Veluwe	1, 4
2	Dijkpaal 25,8 Stuw Rode Haan	Waterschap Vallei en Veluwe	1, 4
3	Dijkpaal 26,4 duiker Zijdwetering	Waterschap Vallei en Veluwe	1,4
	Dijkpaal 41,8 duiker Juffrouwswijk	Staatsbosbeheer	1,4
4	Dijkpaal 70,0 wegcoupure N224	Waterschap Vallei en Veluwe	1,4
5	Dijkpaal 74,90 Duiker Munnikebeek	Waterschap Vallei en Veluwe	1,4
6	Dijkpaal 75,10 Heul Munnikebeek	Staatsbosbeheer	1,4
7	Dijkpaal 79,30 wegcoupure Veenweg	Waterschap Vallei en Veluwe	1,4
8	Dijkpaal 84,0 Napperheul Flietsebeek	Staatsbosbeheer	1,4
9	Dijkpaal 85,20 Duiker Flietsebeek	Waterschap Vallei en Veluwe	1,4
10	Dijkpaal 99,60 Duiker Lunterse beek	Waterschap Vallei en Veluwe	1, 4

Overgangsbepalingen

Bij inwerkingtreding van deze legger wordt de tot dan toe geldende legger van de Slaperdijk ingetrokken.

Inwerkingtreding

Deze legger treedt in werking op 1 januari 2015


Citeertitel

Deze legger kan worden aangehaald als:

“Legger van de regionale waterkering Slaperdijk”

Vastgesteld op 14 oktober 2014

Namens dijkgraaf en heemraden van Waterschap Vallei en Veluwe



drs.ing. K.A. Blokland,

adjunct directeur

Toelichting op de legger

1. De legger in het kort

Het waterschap heeft de taak om de dijken op orde te houden. Dit is bij wet geregeld. Om dat goed te doen regelt het waterschap de zaken rond de dijk ook juridisch. Het waterschap stelt hiervoor een Keur, algemene regels, beleidsregels en een legger op. In de Keur zijn de regels (verboden en verplichtingen) opgenomen, om te voorkomen dat de veiligheid van de dijk minder wordt. In de legger is een specifieke dijk van het waterschap uitgewerkt, de inhoud is beschreven in paragraaf 3.

De legger is een document waarin de waterkering beschreven met daarbij behorende kaarten, lengte- en dwarsprofielen. Een waterkering is de verzamelterm voor alles wat het water tegenhoudt. Dat is vanzelfsprekend een gronddijk, maar ook vormen een kademuur of damwandconstructie een onderdeel van de dijk en is een technisch kunstwerk (zoals een sluis of duiker) op zichzelf soms een waterkering. In deze toelichting houden we de term dijk aan. In paragraaf 4 zijn de belangrijkste begrippen uitgewerkt.

De Slaperdijk heeft als waterstaatswerk een verdragende functie, als achtervang, indien de Grebbedijk doorbreekt met een overstroming vanuit de Nederrijn als gevolg. De norm voor de Slaperdijk is dat die in stand wordt gehouden conform de situatie van 2008. De afmetingen in deze legger zijn gebaseerd op meetgegevens van die situatie. Een afname van de waterstaatkundige kwaliteit is niet toegestaan.

De veiligheid van een dijk mag niet onder het wettelijke minimum komen, dus mogen werkzaamheden (zoals graven en bouwen) niet zomaar en overal nabij de dijk plaatsvinden. Het waterschap heeft een Keur waarin de regels staan, met verboden en verplichtingen rond de dijk. Hoe dichterbij de dijk, hoe strenger de verboden zijn. In de legger staan de zones die bij de vrijstellingen en beleidsregels horen. De inspecteurs van het waterschap kunnen daarmee zien of iets op een plaats nabij of op de dijk wel of niet mag. Als bewoners aan of in de dijk iets willen, kan een Watervergunning bij het waterschap aangevraagd worden. Het waterschap beoordeelt het plan van de bewoner, op basis van de legger, waarna een vergunning af wordt gegeven, als er geen gevaar voor de veiligheid, beheerbaarheid en kwaliteit van de dijk is.

De dijk moet ten behoeve van de veiligheid goed onderhouden worden door het waterschap of anderen die deze taak hebben, daarom is in deze legger eveneens opgeschreven wie onderhoudsplicht heeft. De Slaperdijk moet aan de instandhoudingseisen voldoen.

2. Aanleiding actualisatie

De vigerende ligging en zonering van de Slaperdijk is vastgelegd op de “Kaarten behorend bij de Keur 2009”, welke is vastgesteld door het Algemeen Bestuur van Waterschap Vallei & Eem vastgesteld op 22 december 2012 en middels een overgangsbepaling opgenomen in de Keur Waterschap Vallei en Veluwe 2013.

De Slaperdijk is gebouwd in 1651 en zorgt bij een overstroming vanuit de Nederrijn voor “tijdelijke” bescherming van het achterland, te weten het grondgebied van Renswoude, Scherpenzeel, Woudenberg, Leusden en Amersfoort dat stroomafwaards langs het Valleikanaal ligt en zelfs nog verder liggende gebieden aan de Eem. Doordat de Slaperdijk niet aansluit op de hoge gronden en niet hoog genoeg is, zal een grote overstroming op enig moment om de Slaperdijk heen lopen (ten noorden van fort Daatselaar) of over de dijk lopen. De dijk heeft echter een verdragende werking op het vollopen van de Gelderse Vallei, waardoor mogelijk meer mensen geëvacueerd kunnen worden en minder schade optreedt, daarnaast kan door de opstuwende werking een bres in de Grebbedijk mogelijk sneller gedicht worden. In 1855 is de Slaperdijk het laatst overstroomd.

De Slaperdijk heeft lange tijd geen waterstaatkundige functie gehad, tot in 2008 de Slaperdijk is aangewezen tot regionale kering door de provincies Gelderland en Utrecht in de provinciale waterverordening Vallei en Eem. Doordat de Slaperdijk een lange periode niet als waterkering is aangemerkt, zijn er op tal van plaatsen doorgangen en verlagingen gemaakt. Hierdoor heeft de kering op dit moment alleen een verdragende functie voor het instromende water vanuit de Nederrijn voor de gebieden in de Gelderse Vallei ten noordwesten van de Slaperdijk.

Op 23 oktober 2008 heeft het bestuur van Waterschap Vallei & Eem besloten om de coupures in de Slaperdijk afsluitbaar te maken. De planning is dat dit voor 2019 is uitgevoerd. Keuzes rond de Grebbedijk, die nog gemaakt moeten worden, zijn mogelijk van invloed op de uitvoering en planning van de werkzaamheden aan de Slaperdijk. Daarnaast is op 3 april 2012 een streefbeeld voor groot onderhoud vastgesteld.

Vanwege de introductie van de Waterwet, eind 2009, is een aantal begrippen van de leggerzonering zoals die in de Keur en op de keurkaart 2007 stonden achterhaald. Na de fusie tot Waterschap Vallei en Veluwe worden alle waterkeringleggers herzien om ze te laten voldoen aan de nieuwe regelgeving. Ter plaatse van de Emminkhuizenberg is de aansluiting van de Slaperdijk op de hoge gronden gecorrigeerd in deze legger.

3. Wettelijk kader

Conform de Waterwet, de Waterschapswet en de Waterverordening Waterschap Vallei en Veluwe dient voor een regionale waterkering een legger opgesteld te worden die bestaat uit:

- de omschrijving waaraan de waterkering moet voldoen naar richting, vorm, afmeting en constructie;
- de onderhoudsplichtige en de onderhoudsverplichting
- de ligging van het waterstaatswerk, de beschermingszones

In onderhavige legger ontbreekt een profiel van vrije ruimte, omdat er geen veiligheidsniveau is toegekend aan de Slaperdijk, maar enkel een instandhoudingsnorm.

4. Begrippen

De begrippen die in de legger voor de verschillende onderdelen van de waterkering en de gebieden er naast gehanteerd worden sluiten aan op de Waterwet, de Waterverordening Waterschap Vallei en Veluwe en de Keur:

- “Waterstaatswerk”: dit wordt bij waterkeringen de “kernzone” genoemd en omvat het dijklichaam met aan weerszijden een strook die de maximale keurbescherming nodig heeft (het fysieke grondlichaam van teen tot teen inclusief bermen en onderhoudsstroken).
- “Beschermingszone A”: dit is de zone aan weerszijde grenzend aan de kernzone tot de invloedslijnen (waar de invloed op stabiliteit of piping gewaarborgd moet zijn) die nodig is om de standzekerheid van de kering te garanderen (de invloedszone).

De waterkering zal verzakken indien een moot grond uit de invloedszone ontbreekt of vergraven wordt.

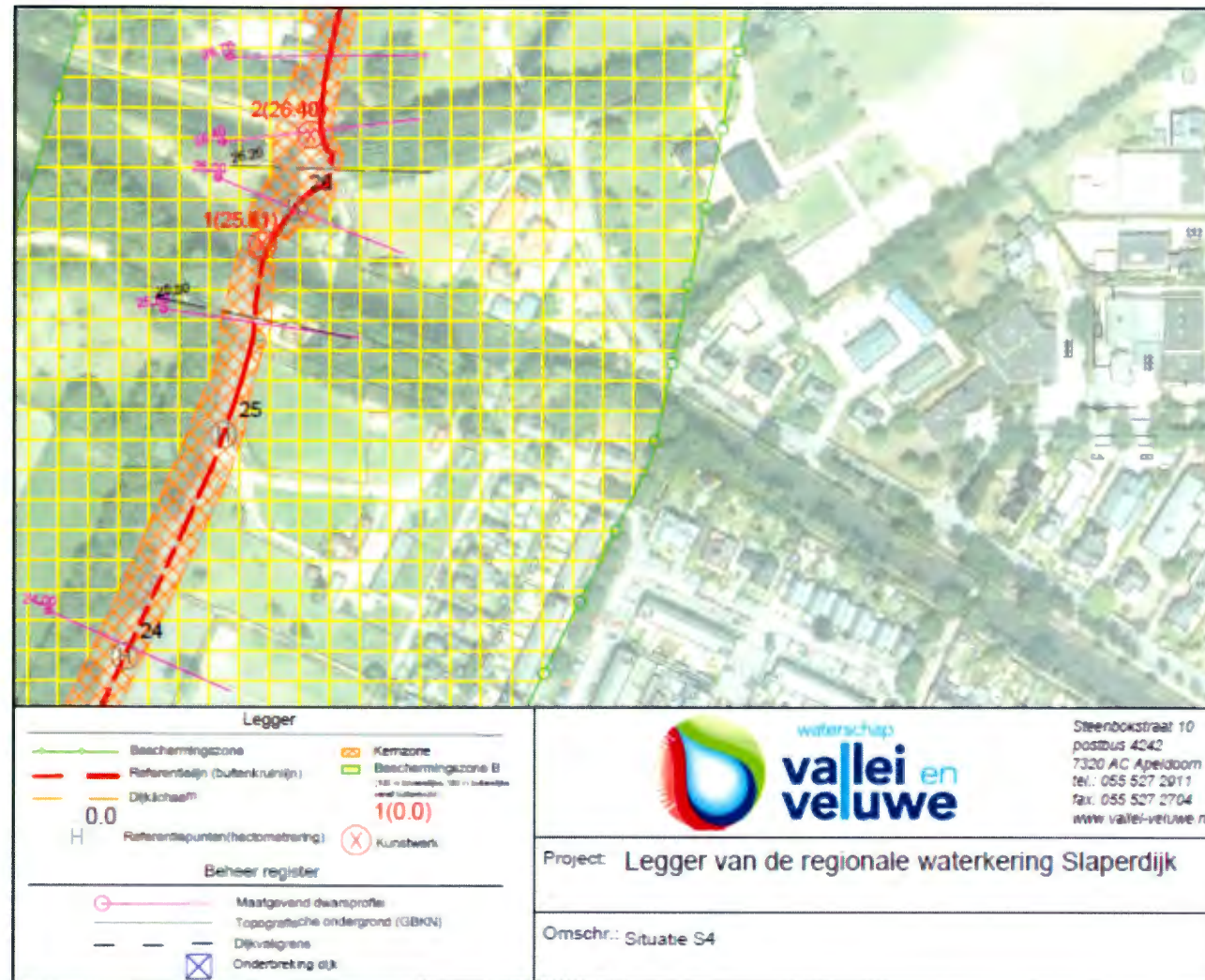
- De Beschermingszone B is de zone grenzend aan de Beschermingszone A waarin voorschriften van de keur van toepassing zijn voor activiteiten die potentieel grote gevaren voor de waterkering op kunnen leveren.

Voor de Slaperdijk heeft de beschermingszone B aan de landinwaartse zijde een breedte van 100 meter gerekend vanaf de buitenkruinlijn. Aan de waterkerende zijde heeft deze zone een breedte van 150 meter. Gedacht moet worden aan aantasting van voorland of achterland door grootschalige ontgrondingswerkzaamheden, seismisch onderzoek of aanwezigheid van hoge druk leidingen en die bij breuk of ontploffing verzakkingen van het waterstaatswerk kunnen veroorzaken.

leggerzoneringsen zijn op de referentielijn gebaseerd. De voor de dijk geldende hectometrering is op de kaart geprojecteerd.

Ten opzichte van de Keurkaart van 2009 is de ligging van de buitenkruinlijn op enkele locaties gewijzigd. De dijk sluit aan op de Emminkhuizerberg aan de zuidzijde zoals die in het verre verleden was en dit is ook gedaan bij de Schalm aan de Noordzijde. Daartussen is een rechte lijn getrokken, waarover de hectometrering doorloopt. Op de historische kaarten atlas sluit de dijk aan op deze berg, maar is geen metrerings aangegeven. Ter plaatse van het zuidelijke deel van het Fort aan de Buursteeg is de ligging over de fortificaties over het hoogste tracé gelegd.

Kunstwerken



In het traject van de Slaperdijk bevinden zich voornamelijk kunstwerken zoals duikers en onderbrekingen van de dijk door coupures, die al dan niet meer bruikbaar zijn. De kruising van het Valleikanaal met de Slaperdijk is het grootste kunstwerk, dat bij een mogelijke dijkdoorbraak het meeste water moet keren om het achterland te beschermen. De kunstwerken vormen een volledig onderdeel van de waterkering.

Achtergrondinformatie

De dijkvakindeling en hoogtebepaling van de waterkering is ontleent aan de onderstaande bron documenten.

Rapportages

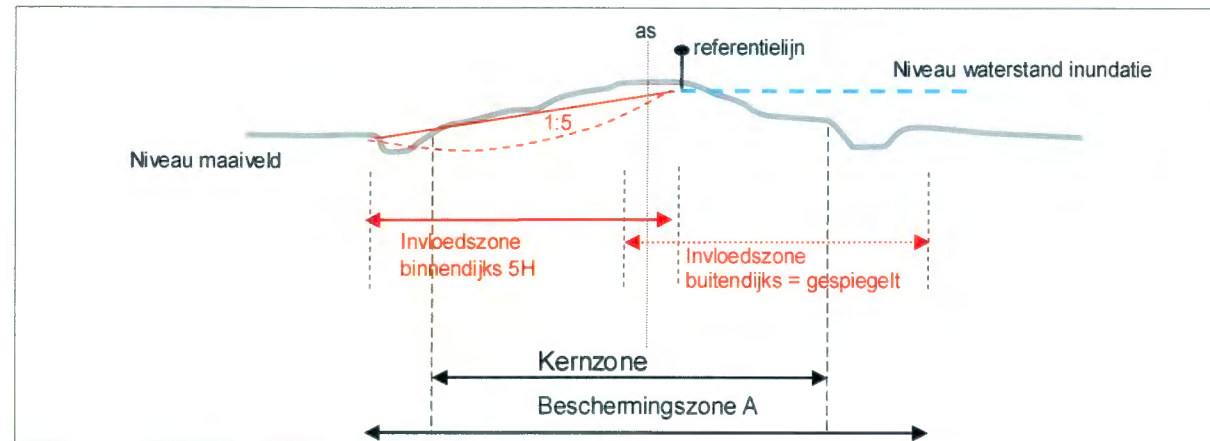
- Uitwerking scenario's Slaperdijk Veenendaal, Tauw, oktober 2005
- Nut en noodzaak van de Slaperdijk als regionale waterkering PR705.10, HKV Lijninwater, november 2004
- Hoe en Waarom van Slaperdijk en Grebbelinie, J.E. de Vries, augustus 1990
- Coupures in Slaperdijk variantenstudie, DHV, sept 2009
- Objecten in de Slaperdijk, bouwhistorische verkenning met waardstelling en advies, BBA, april 2010

Toetsing

- Toetsing Slaperdijk, vastleggen huidige situatie regionale kering, WA-HW20090183; DHV; dec. 2009
- Hoogtemeting Slaperdijk 2007
- Dwarsprofielen Slaperdijk FLIMAP 2005
- Dwarsprofielmeting Slaperdijk VE00499 d.d. 2 augustus 1999

Deel 2 Eisen waterkering

Het in de dwarsdoorsnede gegeven profiel, geeft de minimale afmetingen weer voor ieder dijkvak. In figuur 3 staan de maatvoering en parameters, waarop de minimale afmetingen gebaseerd zijn voor de verschillende profielen:



Figuur 2: In stand te houden profiel met invloedszone

Het in stand te houden profiel

Het in stand te houden profiel kent geen minimale afmetingen, maar is gebaseerd op de afmetingen die daadwerkelijk aanwezig zijn.

Dijktrajecten overzicht

De Slaperdijk is verdeeld in een aantal dijkvakken, in bijna alle dijkvakken liggen een aantal dwarsprofielen. In de onderstaande tabel staat per dijkvak het daarop van toepassing zijnde maatgevende profiel, de waterstanden en de aanwezige kruinhoogtes. Voor de bekleding is het uitgangspunt dat overall waar geen bijzondere bekleding of speciale taludbescherming vermeld is, een grasmat aanwezig is.

Dijktrajecten		Waterpeil	Aanwezige hoogte	Onderhoud	
Naam dijkvak	Dijkpaal tussen dijkpaalnummers	Maatgevend Dwarsprofiel	MHW M+nap	Maatgevende Kruinhoogte M+nap	Onderhoudsplichtige
Dijkpaal 0 tot 14,66	0 - 14,66	10,10	9,80	10,21	Waterschap Vallei en Veluwe
Dijkpaal 14,66 kruising Spoorlijn Rhenen-Utrecht	14,66		9,80		Railinfrabeheer
Dijkpaal 14,66 tot 25,50	14,66 - 25,50	22,00	9,80	9,71	Gemeente Utrechtse Heuvelrug
Dijkpaal 25,50 tot 26,20 Stuw Rode Haan en Zijdewetering	25,50 - 26,20	26,00	9,80	10,19	Waterschap Vallei en Veluwe
Dijkpaal 26,20 tot 29,50	26,20 - 29,50	26,70	9,80	9,60	Waterschap Vallei en Veluwe
Dijkpaal 29,5 tot 30,0 Rijksweg A12 Arnhem- Utrecht	29,50 - 30,0		9,80		Ministerie van Infrastructuur en Milieu, Rijkswaterstaat
Dijkpaal 30,0 tot 38,10 Emminkhuizenberg	30,0 - 38,10	36,60	9,80	9,39	particuliere Eigenaren
Dijkpaal 38,10 tot 41,10 Schalm	38,10 - 41,10	39,80	9,60	9,49	Staatsbosbeheer
Dijkpaal 41,10 tot 41,2 kruising spoorlijn Arnhem-Utrecht	41,10 - 41,20		9,60		Railinfrabeheer
Dijkpaal 41,2 tot 48,28 Schalm	41,20 - 48,28	47,00	9,80	9,93	Staatsbosbeheer
Dijkpaal 48,28 tot 49,73 kruising spoorlijn Arnhem-Utrecht	48,28 - 49,73		9,80		Railinfrabeheer
Dijkpaal 49,73 tot 58,6 Fort aan de Buurtsteeg Zuid	49,73 - 58,60	51,70	9,80	9,76	Staatsbosbeheer
Dijkpaal 58,7 tot 58,85 kruising spoorlijn Arnhem-Utrecht	58,60 - 58,85				Railinfrabeheer
Dijkpaal 58,85 tot 60,4 Fort aan de Buurtsteeg Noord	58,85 - 60,40	59,80	9,80	10,0	Provincie Utrecht
Dijkpaal 60,4 tot 69,7	60,40 - 69,70	63,90	9,20	9,44	Staatsbosbeheer
Dijkpaal 69,7 tot 70,0 wegwakruising N224 Arnhemseweg	69,70 - 70,0				Provincie Utrecht
Dijkpaal 70,0 tot 79,00	70,0 - 79,0	72,60	8,80	8,57	Staatsbosbeheer
Dijkpaal 79,00 tot 79,20 wegwakruising Veenweg	79,0 - 79,20				Gemeente Renswoude
Dijkpaal 79,20 tot 105,06	79,20 - 105,06	80,80	9,20	8,40	Staatsbosbeheer

Deel 3 Omschrijving kunstwerken

Beschrijving van de kunstwerken en bijzondere constructies

Duikers en uitlaatkunstwerken

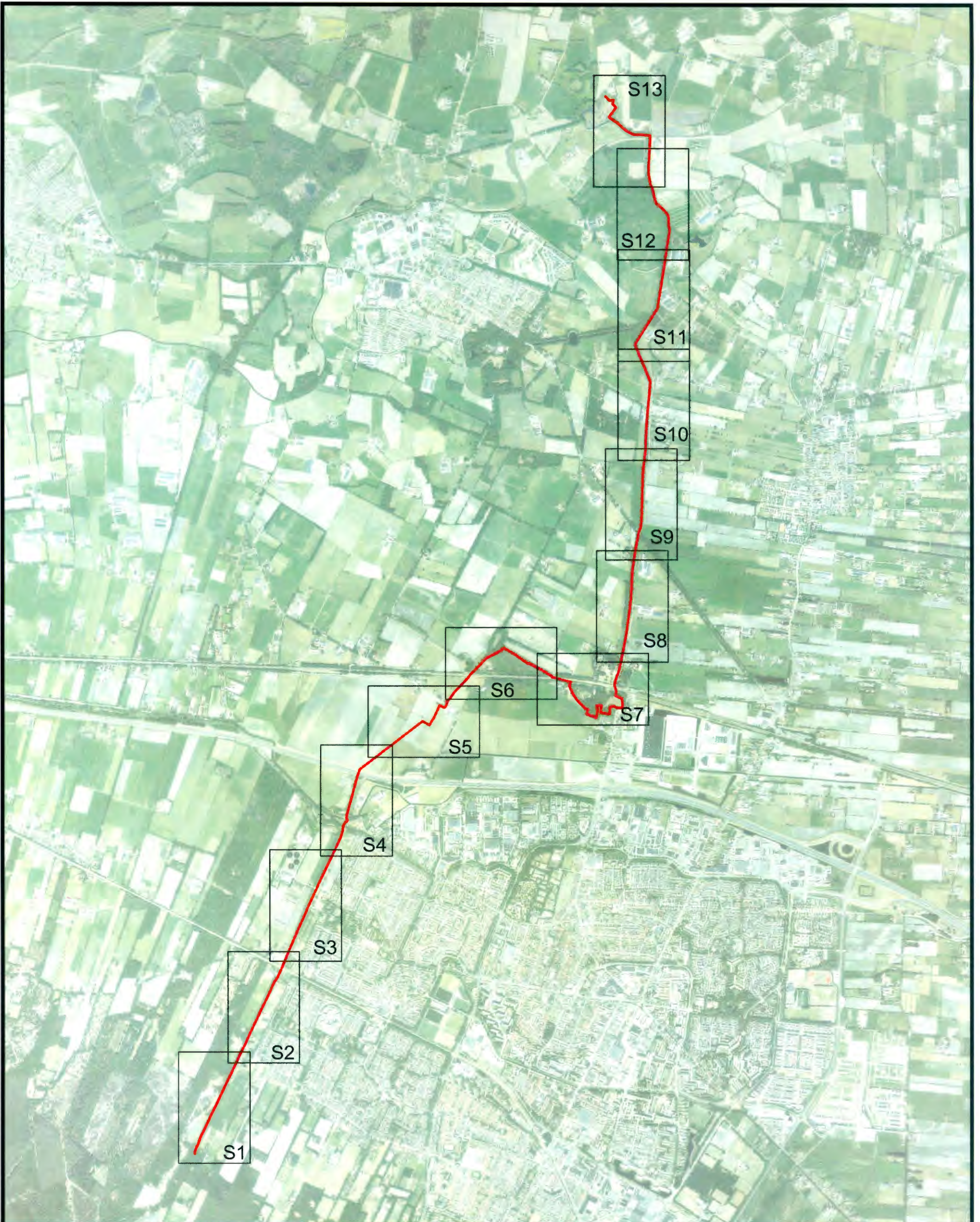
dijkpaalnummer	Naam	Locatie	drempelhoogte (t.o.v. NAP)	afmetingen	jaar van aanleg	afmeting kwelschermen	afsluitmiddelen	reserve afsluitmiddelen	Bediening	opmerkingen
26,4	Duiker Zijdewetering	Ter hoogte van Kooijweg Slaperdijk en Loods Rode Haan		2 maal B = 1,2m H = 1,2m	1936		handmatig bediende schuif	---	Waterschap VV	
41,8	Duiker Juffrouwijk	Schalm ter hoogte van Spoorbaan Utr-Arn.			1754/1854	Onbekend		---	Waterschap VV	
74,9	Duiker Munnikebeek	Zuidelijk van Munnikebeek		B = 2,5 m H = 1,25 m L = 13,5m	1955		puntdeuren	handbediende afsluiter	Waterschap VV	
75,1	Heul Munnikebeek	Zuidelijk van Munnikebeek		B = 5,65 m H = 4,7 m	1862		puntdeuren	schotbalkspinningen	Waterschap VV	
84,0	Napperheul Fliertse beek	Zuidelijk van Fliertseweg			1862	Geen	afsluiter	---	Waterschap VV	normaliter gesloten
85,2	Duiker Fliertse beek	Zuidelijk van Fliertseweg nabij vijver kasteel Renswoude			1958		Klepstuw schotbalken	---	Waterschap VV	normaliter gesloten
99,6	Duiker Lunterse beek	Zuidelijk van Ubbuschoterweg Renswoude	Drempel NAP B.o.b. NAP+5.77m	2.85m	1958	Onbekend	afsluiter	---	Waterschap VV	normaliter gesloten

Coupures

dijkpaalnummer	Naam	Locatie	drempelhoogte (t.o.v. NAP)	afmetingen	jaar van aanleg	afmeting kwelschermen	afsluitmiddelen	reserve afsluitmiddelen	Bediening	opmerkingen
25,8	Coupure Rode Haan	Slaperdijk ter hoogte van Munnikenweg Veenendaal	+3.1m	Twee maal B=5m H=7m	1847/19	Onbekend	schotbalken	Damwandplanken genie 2012	Waterschap VV	
38,5	Wegkruising Kooiweg	Bij afslag Schalm nabij Brandhof			onbekend	geen	Nvt	Nvt	Waterschap VV	sluiting niet nodig
70,0	Coupure wegkruising N224	Provincie grens op de Arnhemseweg		B = 25 m; H = 0.5 m	1939	Geen	schotbalken	noodkering van big bags	Waterschap VV	
79,3	Wegkruising Veenweg Renswoude	Veenweg Renswoude kruising Munnikeweg			onbekend	Geen	noodkering van big bags (zand met Doek)	noodkering van big bags (zand met Doek)	Waterschap VV	
89,8	Wegkruising Fliertseweg Renswoude	Fliertseweg Renswoude			onbekend	geen	Nvt	Nvt	Waterschap VV	sluiting niet nodig

Deel 4 Overzichtskaart, Situatiekaarten, lengteprofielen en dwarsprofielen

Zie de bijbehorende kaarten



S 1 Situatiekaarten
— Referentielijn (buitenkruijlijn)



Steenbokstraat 10
 postbus 4242
 7320 AC Apeldoorn
 tel.: 055 527 2911
 fax: 055 527 2704
 www.vallei-veluwe.nl

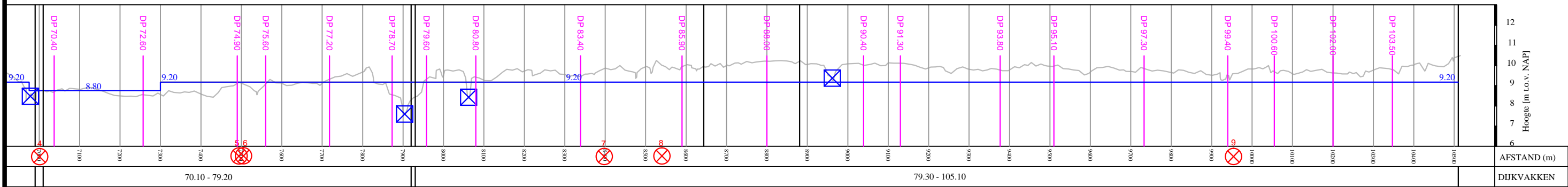
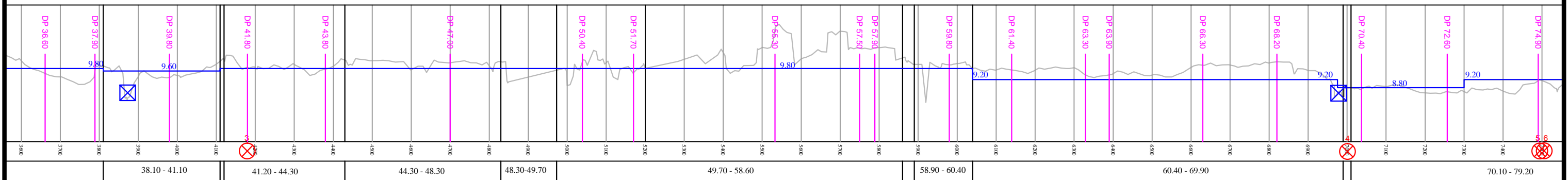
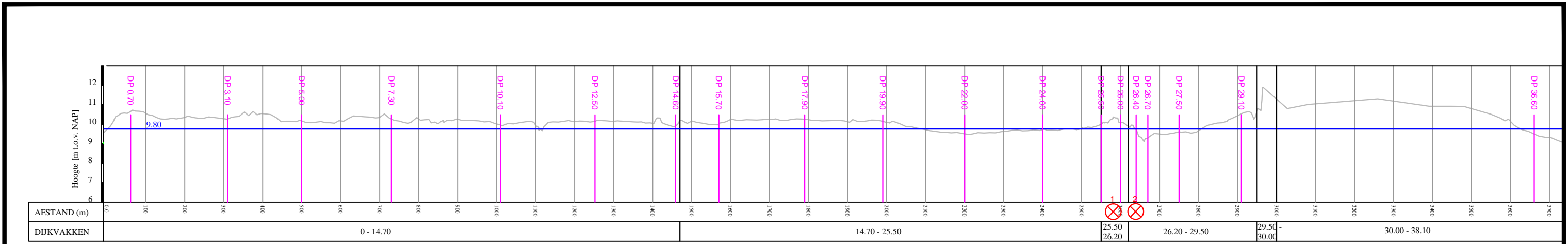
Getekend : H.Anwar
 Datum : 08-07-2014
 Inzage : 08-07-2014
 Vastgesteld : 14-10-2014

Project: Legger van de regionale waterkering Slaperdijk

Schaal : 1 : 25000
 Locatie code :

Omschr.: Overzichtskaart

Formaat: A3
 Blad: 1 van 1



Legger

— In stand te houden profiel

Beheer register

— Maximale waterstand tegen Slaperdijk, huidige situatie

Maatgevend dwarsprofiel

DP 20.9

— Dijkvakindeling

⊗ Locatie kunstwerken

⊠ Onderbreking dijk



Steenbokstraat 10
postbus 4242
7320 AC Apeldoorn
tel.: 055 527 2911
fax: 055 527 2704
www.vallei-veluwe.nl

Getekend : H.Anwar
Datum : 08-07-2014
Inzage : 08-07-2014
Vastgesteld : 14-10-2014

Project: Legger van de regionale waterkering Slaperdijk

Schaal : 1:200/1:1000
Locatie code :

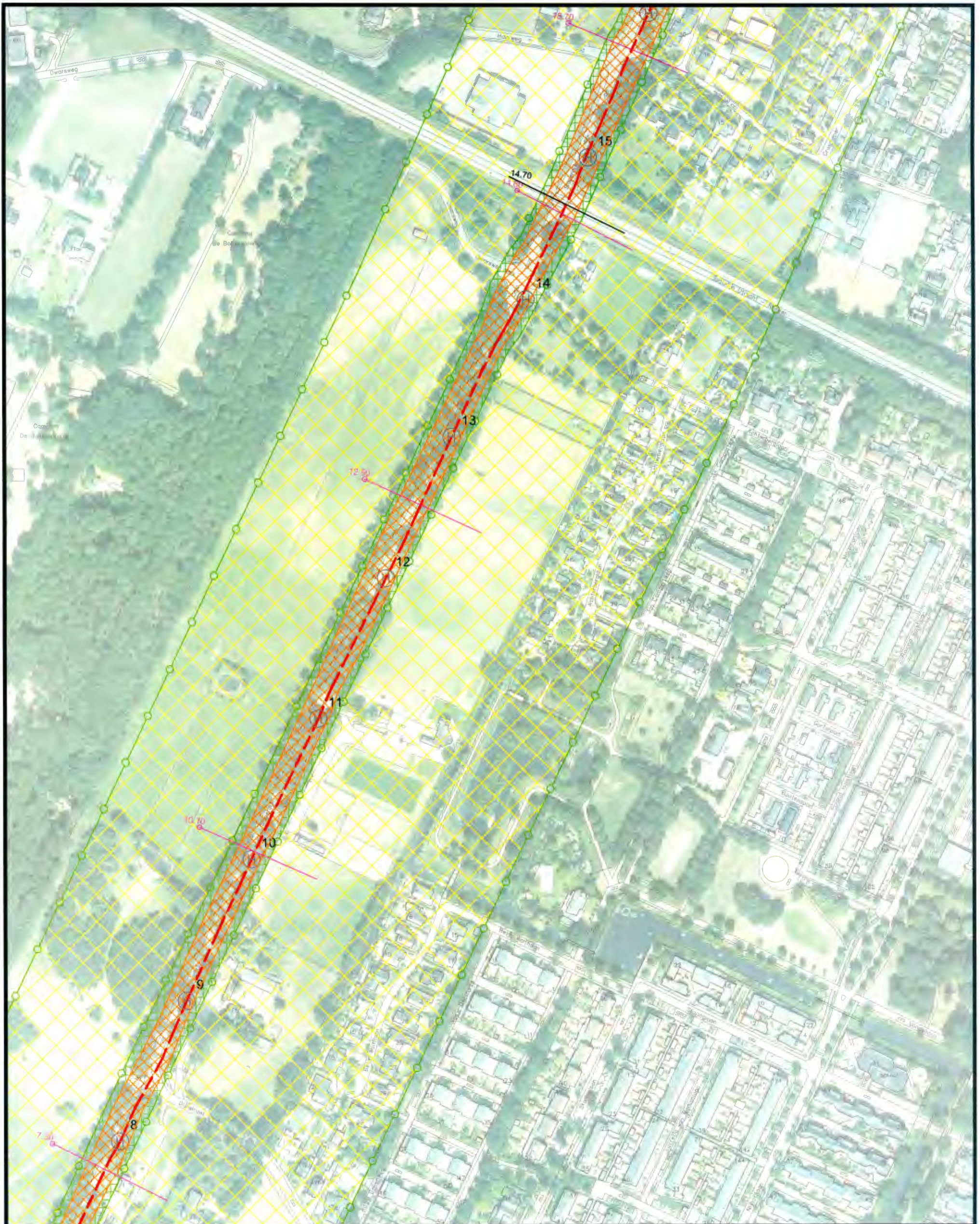
Omschr.: Lengteprofiel SD_LP

Formaat: A3
Blad: 1 van 1



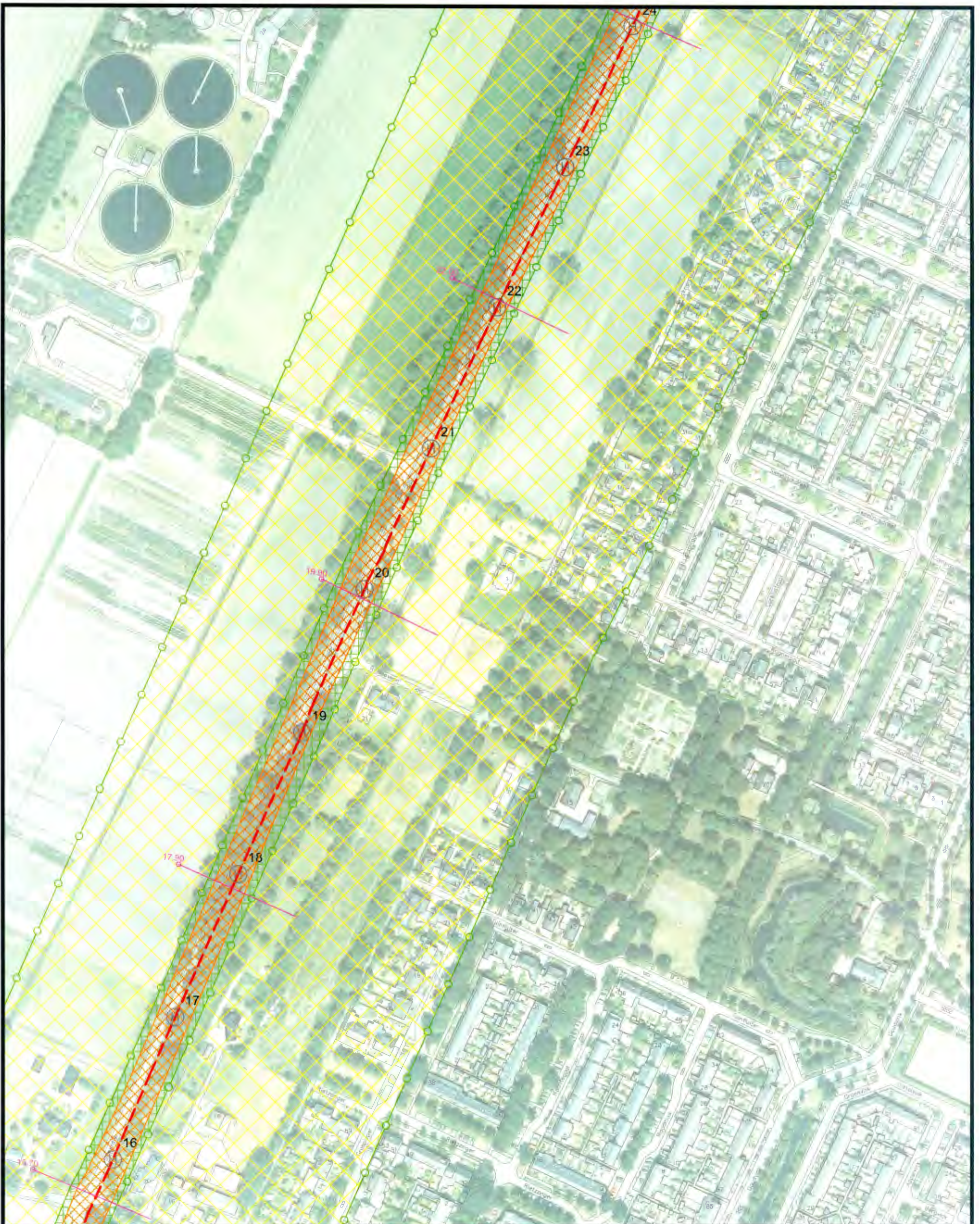
Legger	
	Beschermingszone
	Referentielijn (buitenkruijlijn)
	Dijklichaam
	Referentiepunte(n) (hectometerring)
	Kernzone
	Beschermingszone A
	Beschermingszone B (100 m binnendijks, 150 m buitendijks vanaf buitenkruij)
	Kunstwerk
Beheer register	
	Maatgevend dwarsprofiel
	Topografische ondergrond (GBKN)
	Dijkvakgrens
	Onderbreking dijk

	Steenbokstraat 10 postbus 4242 7320 AC Apeldoorn tel.: 055 527 2911 fax: 055 527 2704 www.vallei-veluwe.nl	Getekend : H.Anwar Datum : 08-07-2014 Inzage : 08-07-2014 Vastgesteld : 14-10-2014
	Project: Legger van de regionale waterkering Slaperdijk	Schaal : 1 : 2000 Locatie code :
Omschr.: Situatie SD_S1	Formaat: A3 Blad: 1 van 13	



Legger	
	Beschermingszone
	Referentielijn (buitenkruinlijn)
	Dijklichaam
	Referentiepunten(hectometrerings)
	Kunstwerk
	Maatgevend dwarsprofiel
	Topografische ondergrond (GBKN)
	Dijkvkgrens
	Onderbreking dijk
	Kernzone
	Beschermingszone A
	Beschermingszone B (100 m binnendijks, 150 m buitendijks vanaf buitenkruin)
	1(0.0)
Beheer register	

	Steenbokstraat 10 postbus 4242 7320 AC Apeldoorn tel.: 055 527 2911 fax: 055 527 2704 www.vallei-veluwe.nl	Getekend : H.Anwar Datum : 08-07-2014 Inzage : 08-07-2014 Vastgesteld : 14-10-2014
	Project: Legger van de regionale waterkering Slaperdijk	Schaal : 1 : 2000 Locatie code :
Omschr.: Situatie SD_S2	Formaat: A3 Blad: 2 van 13	



Legger

- | | | | |
|------------------------|--------------------------------------|--|---|
| | Beschermingszone | | Kernzone |
| | Referentielijn (buitenkruijlijn) | | Beschermingszone A |
| | Dijklichaam | | Beschermingszone B
(100 m binnendijks, 150 m buitendijks
vanaf buitenkruij) |
| | Referentiepunte(n) (hectometreering) | | 1(0.0) |
| Beheer register | | | Kunstwerk |
| | Maatgevend dwarsprofiel | | |
| | Topografische ondergrond (GBKN) | | |
| | Dijkvkgrens | | |
| | Onderbreking dijk | | |



Steenbokstraat 10
postbus 4242
7320 AC Apeldoorn
tel.: 055 527 2911
fax: 055 527 2704
www.vallei-veluwe.nl

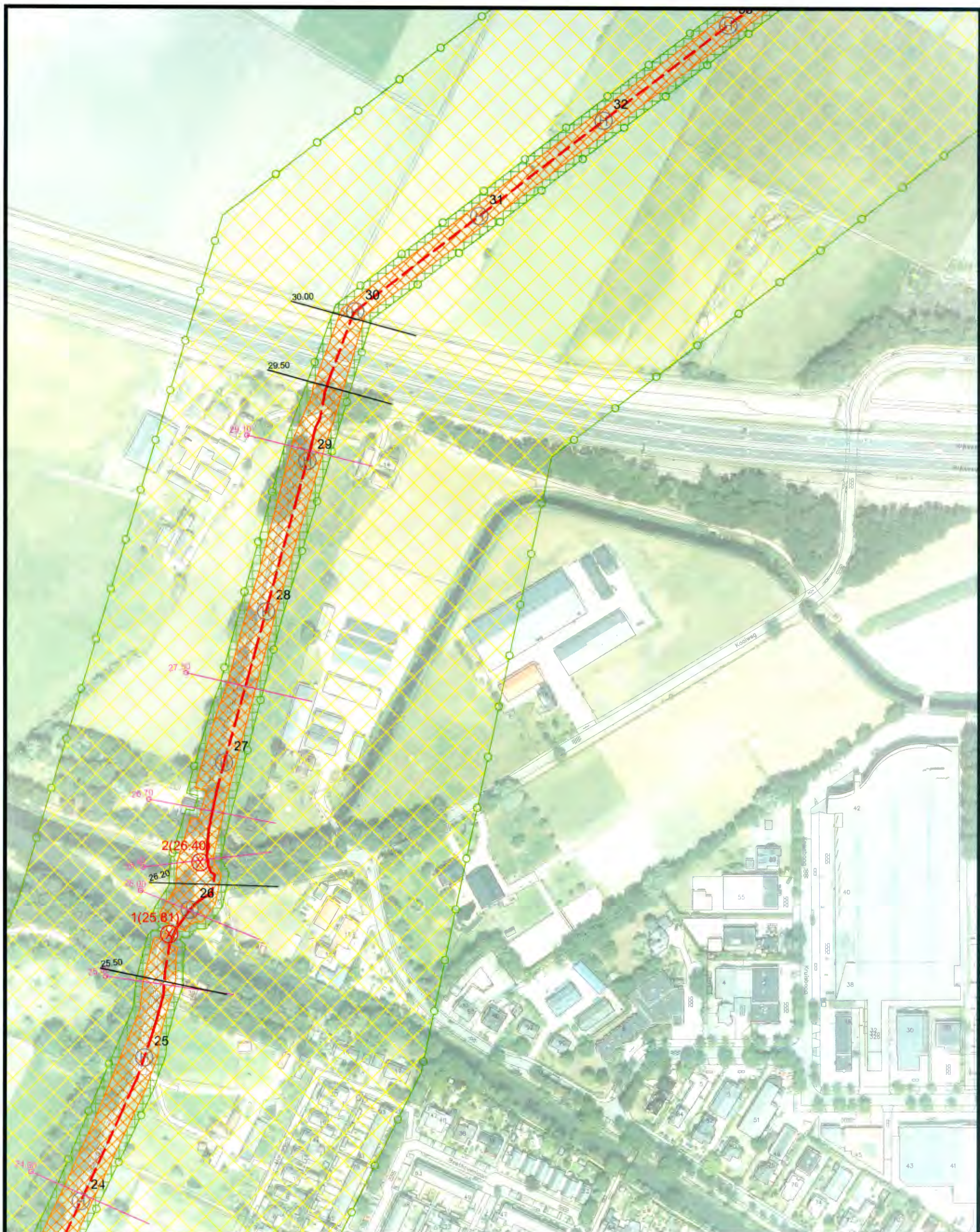
Getekend : H.Anwar
Datum : 08-07-2014
Inzage : 08-07-2014
Vastgesteld : 14-10-2014

Project: Legger van de regionale waterkering Slaperdijk

Schaal : 1 : 2000
Locatie code :

Omschr.: Situatie SD_S3

Formaat: A3
Blad: 3 van 13



Legger	
	Beschermingszone
	Referentielijn (buitenkruinlijn)
	Dijklichaam
	Referentiepunten(hectometrerig)
	Kunstwerk
	Kernzone
	Beschermingszone A
	Beschermingszone B (100 m binnendijks, 150 m buitendijks vanaf buitenkruin)
	1(0.0)
	Kunstwerk
Beheer register	
	Maatgevend dwarsprofiel
	Topografische ondergrond (GBKN)
	Dijkvkgrens
	Onderbreking dijk

	Steenbokstraat 10 postbus 4242 7320 AC Apeldoorn tel.: 055 527 2911 fax: 055 527 2704 www.vallei-veluwe.nl	Getekend : H.Anwar Datum : 08-07-2014 Inzage : 08-07-2014 Vastgesteld : 14-10-2014
	Project: Legger van de regionale waterkering Slaperdijk	Schaal : 1 : 2000 Locatie code :
Omschr.: Situatie SD_S4	Formaat: A3 Blad: 4 van 13	



Legger

- Bescheringszone
- Referentielijn (buitenkruinlijn)
- Dijklichaam
- Referentiepunten (hectometrering)
- Kernzone
- Bescheringszone A
- Bescheringszone B
(100 m binnendijks, 150 m buitendijks vanaf buitenkruin)
- 1(0.0)
- Kunstwerk

Beheer register

- Maatgevend dwarsprofiel
- Topografische ondergrond (GBKN)
- Dijkvakgrens
- Onderbreking dijk



Steenbokstraat 10
postbus 4242
7320 AC Apeldoorn
tel.: 055 527 2911
fax: 055 527 2704
www.vallei-veluwe.nl

Getekend : H.Anwar
Datum : 08-07-2014
Inzage : 08-07-2014
Vastgesteld : 14-10-2014

Project: Legger van de regionale waterkering Slaperdijk

Schaal : 1 : 2000
Locatie code :

Omschr.: Situatie SD_S5

Formaat: A3
Blad: 5 van 13



Legger

- Beschermingszone
- Referentielijn (buitenkruinlijn)
- Dijklichaam
- Referentiepunten(hectometring)
- Kernzone
- Beschermingszone A
- Beschermingszone B
(100 m binnendijks, 150 m buitendijks vanaf buitenkruin)
- Kunstwerk

Beheer register

- Maatgevend dwarsprofiel
- Topografische ondergrond (GBKN)
- Dijkvakgrens
- Onderbreking dijk



Steenbokstraat 10
postbus 4242
7320 AC Apeldoorn
tel.: 055 527 2911
fax: 055 527 2704
www.vallei-veluwe.nl

Getekend : H.Anwar
Datum : 08-07-2014
Inzage : 08-07-2014
Vastgesteld : 14-10-2014

Project: Legger van de regionale waterkering Slaperdijk

Schaal : 1 : 2000
Locatie code :

Omschr.: Situatie SD_S6

Formaat: A3
Blad: 6 van 13



Legger	
	Beschermingszone
	Referentielijn (buitenkruijlijn)
	Dijklichaam
	Referentiepunten(hectometreering)
	Kernzone
	Beschermingszone A
	Beschermingszone B (100 m binnendijks, 150 m buitendijks vanaf buitenkruin)
	Kunstwerk

Beheer register	
	Maatgevend dwarsprofiel
	Topografische ondergrond (GBKN)
	Dijkvakgrens
	Onderbreking dijk



Steenbokstraat 10
postbus 4242
7320 AC Apeldoorn
tel.: 055 527 2911
fax: 055 527 2704
www.vallei-veluwe.nl

Getekend : H.Anwar
Datum : 08-07-2014
Inzage : 08-07-2014
Vastgesteld : 14-10-2014

Project: Legger van de regionale waterkering Slaperdijk

Schaal : 1 : 2000
Locatie code :

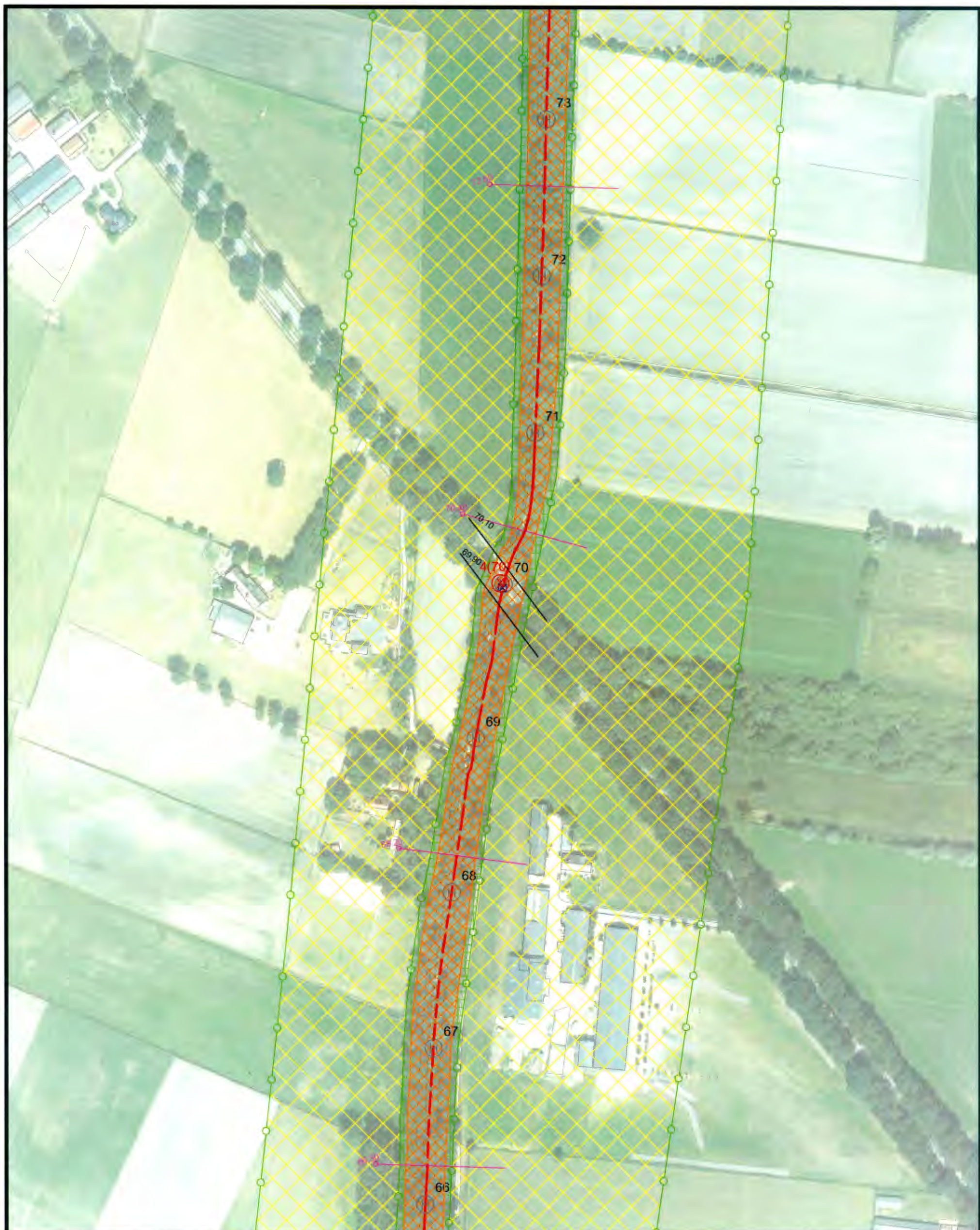
Omschr.: Situatie SD_S7

Formaat: A3
Blad: 7 van 13



Legger	
	Beschermingszone
	Referentielijn (buitenruinlijn)
	Dijklichaam
	Referentiepunten(hectometrerings)
	Kunstwerk
Beheer register	
	Maatgevend dwarsprofiel
	Topografische ondergrond (GBKN)
	Dijkvakgrens
	Onderbreking dijk
	Kernzone
	Beschermingszone A
	Beschermingszone B (100 m binnendijks, 150 m buitendijks vanaf buitenruin)

	Steenbokstraat 10 postbus 4242 7320 AC Apeldoorn tel.: 055 527 2911 fax: 055 527 2704 www.vallei-veluwe.nl	Getekend : H.Anwar Datum : 08-07-2014 Inzage : 08-07-2014 Vastgesteld : 14-10-2014
	Project: Legger van de regionale waterkering Slaperdijk	Schaal : 1 : 2000 Locatie code :
Omschr.: Situatie SD_S8	Formaat: A3 Blad: 8 van 13	



Legger

- | | | | |
|--|-----------------------------------|--|---|
| | Beschermingszone | | Kernzone |
| | Referentielijn (buitenkruijlijn) | | Beschermingszone A |
| | Dijklichaam | | Beschermingszone B
(100 m binnendijks, 150 m buitendijks
vanaf buitenkruij) |
| | Referentiepunten (hectometerring) | | Kunstwerk |
- Beheer register
- | | |
|--|---------------------------------|
| | Maatgevend dwarsprofiel |
| | Topografische ondergrond (GBKN) |
| | Dijkvakgrens |
| | Onderbreking dijk |



Steenbokstraat 10
postbus 4242
7320 AC Apeldoorn
tel.: 055 527 2911
fax: 055 527 2704
www.vallei-veluwe.nl

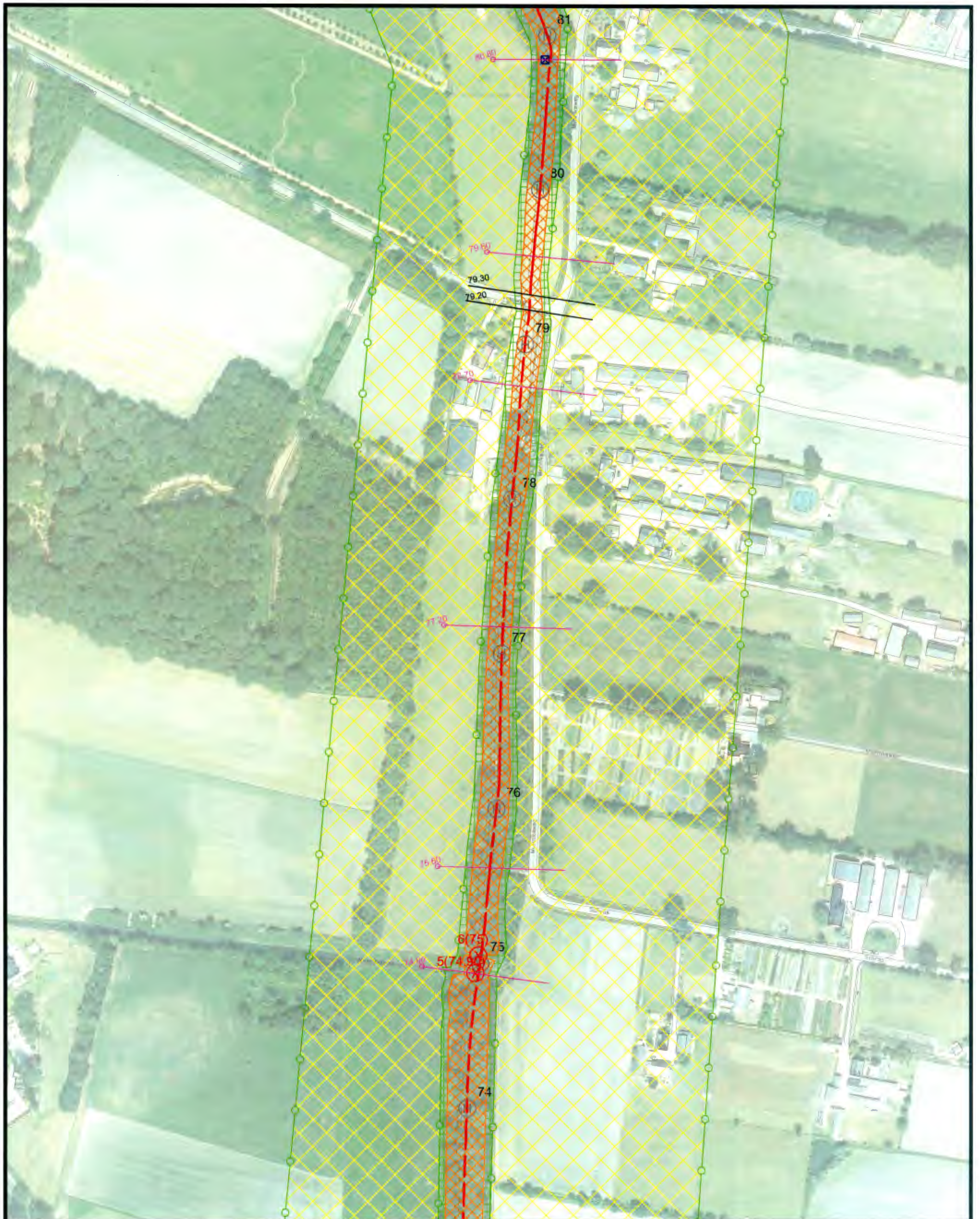
Getekend : H.Anwar
Datum : 08-07-2014
Inzage : 08-07-2014
Vastgesteld : 14-10-2014

Project: Legger van de regionale waterkering Slaperdijk

Schaal : 1 : 2000
Locatie code :

Omschr.: Situatie SD_S9

Formaat:	Blad:
A3	9 van 13



Legger

	Beschermingszone		Kernzone
	Referentielijn (buitenkruijlijn)		Beschermingszone A
	Dijklichaam		Beschermingszone B (100 m binnendijks, 150 m buitendijks vanaf buitenkruij)
	Referentiepunten(hectometrerijng)		1(0.0)
	Beheer register		Kunstwerk
	Maatgevend dwarsprofiel		
	Topografische ondergrond (GBKN)		
	Dijkvkgrens		
	Onderbreking dijk		



Steenbokstraat 10
postbus 4242
7320 AC Apeldoorn
tel.: 055 527 2911
fax: 055 527 2704
www.vallei-veluwe.nl

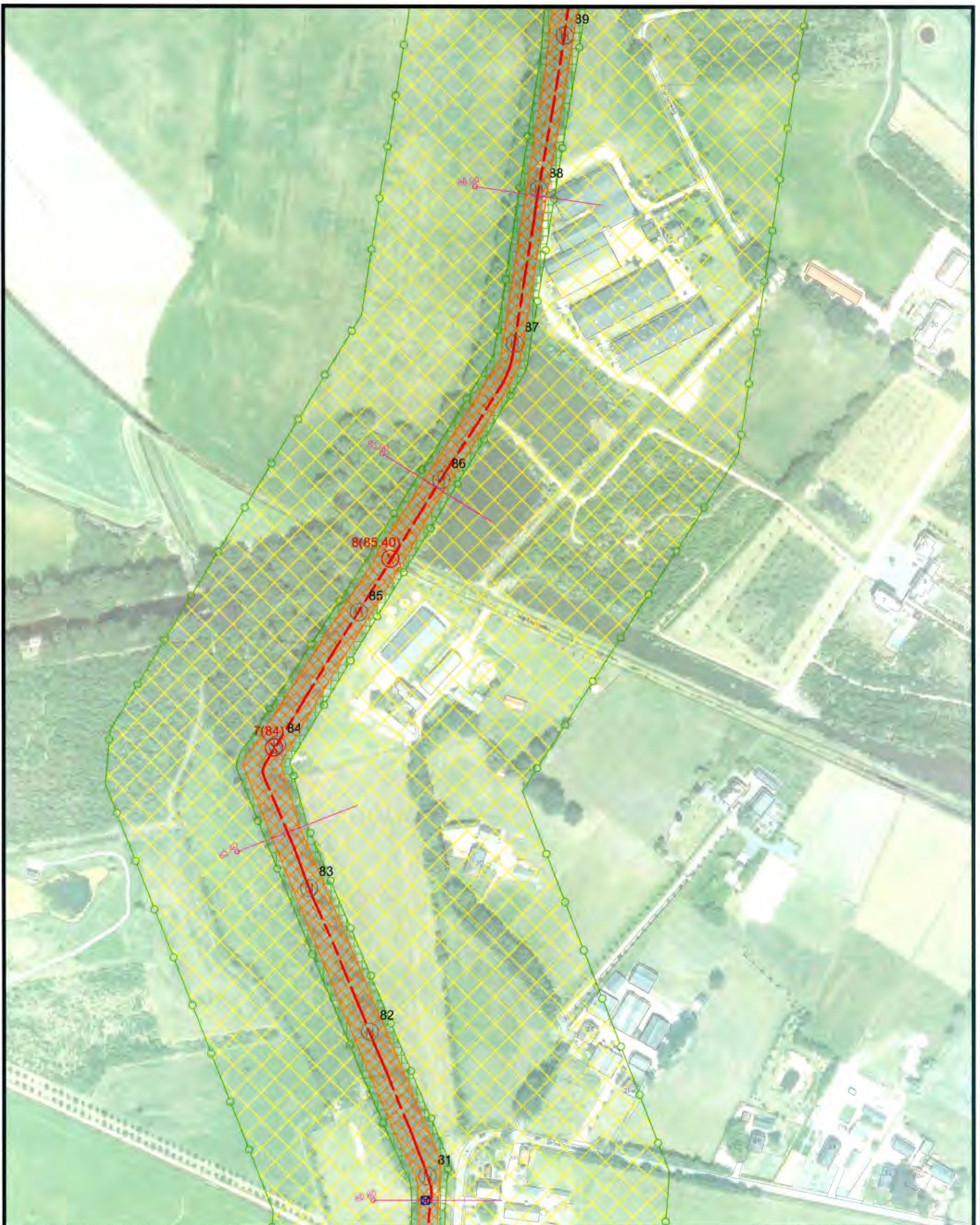
Getekend : H.Anwar
Datum : 08-07-2014
Inzage : 08-07-2014
Vastgesteld : 14-10-2014

Project: Legger van de regionale waterkering Slaperdijk

Schaal : 1 : 2000
Locatie code :

Omschr.: Situatie SD_S10

Formaat: A3
Blad: 10 van 13



Legger

	Beschermingszone		Kernzone
	Referentielijn (buitenruinlijn)		Beschermingszone A
	Dijklichaam		Beschermingszone B (100 m binnendijks, 150 m buitendijks vanaf buitenruin)
	Referentiepunten(hectometrerijng)		Kunstwerk
Beheer register			
	Maatgevend dwarsprofiel		Topografische ondergrond (GBKN)
	Dijkvkgrens		Onderbreking dijk



Steenbokstraat 10
postbus 4242
7320 AC Apeldoorn
tel.: 055 527 2911
fax: 055 527 2704
www.vallei-veluwe.nl

Getekend : H.Anwar
Datum : 08-07-2014
Inzage : 08-07-2014
Vastgesteld : 14-10-2014

Project: Legger van de regionale waterkering Slaperdijk

Schaal : 1 : 2000
Locatie code :

Omschr.: Situatie SD_S11

Formaat: A3
Blad: 11 van 13



Legger

- | | | | |
|------------------------|-----------------------------------|--|--|
| | Bescheringszone | | Kernzone |
| | Referentielijn (buitenkruijlijn) | | Bescheringszone A |
| | Dijklichaam | | Bescheringszone B
(100 m binnendijks, 150 m buitendijks
vanaf buitenkruin) |
| | Referentiepunten(hectometrerijng) | | Kunstwerk |
| Beheer register | | | |
| | Maatgevend dwarsprofiel | | Topografische ondergrond (GBKN) |
| | Dijkvkgrens | | Onderbreking dijk |



Steenbokstraat 10
postbus 4242
7320 AC Apeldoorn
tel.: 055 527 2911
fax: 055 527 2704
www.vallei-veluwe.nl

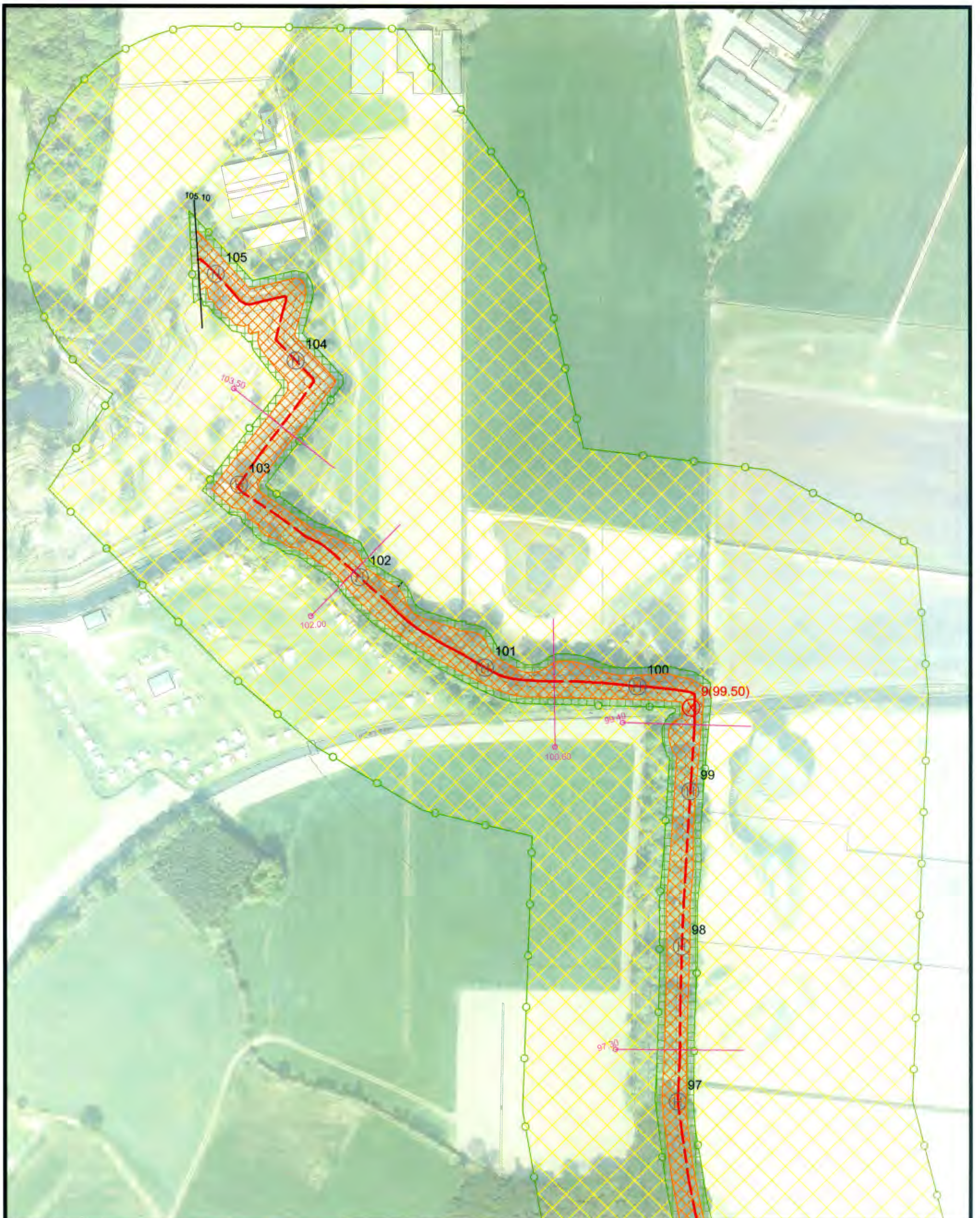
Getekend : H.Anwar
Datum : 08-07-2014
Inzage : 08-07-2014
Vastgesteld : 14-10-2014

Project: Legger van de regionale waterkering Slaperdijk

Schaal : 1 : 2000
Locatie code :

Omschr.: Situatie SD_S12

Formaat: A3
Blad: 12 van 13



Legger

	Beschermingszone		Kernzone
	Referentielijn (buitenkruinlijn)		Beschermingszone A
	Dijklichaam		Beschermingszone B (100 m binnenrijke, 150 m buitendijk vanaf buitenkruin)
	Referentiepunten (hectometerring)		1(0.0)
	Kunstwerk		
Beheer register			
	Maatgevend dwarsprofiel		
	Topografische ondergrond (GBKN)		
	Dijkvkgrens		
	Onderbreking dijk		



Steenbokstraat 10
postbus 4242
7320 AC Apeldoorn
tel.: 055 527 2911
fax: 055 527 2704
www.vallei-veluwe.nl

Getekend : H.Anwar
Datum : 08-07-2014
Inzage : 08-07-2014
Vastgesteld : 14-10-2014

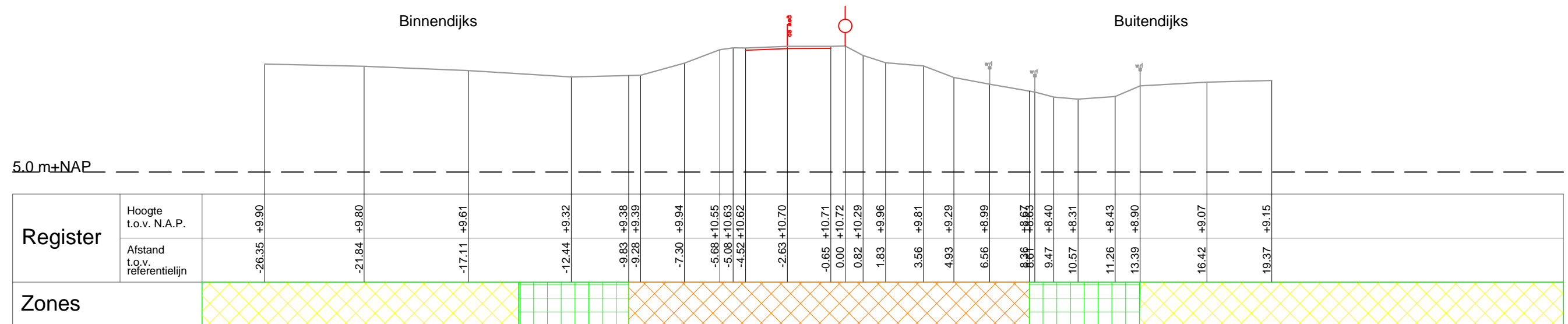
Project: Legger van de regionale waterkering Slaperdijk

Schaal : 1 : 2000
Locatie code :

Omschr.: Situatie SD_S13

Formaat: A3
Blad: 13 van 13

Dijkvak 00 - 14.70 (opgenomen profiel 0.70)



Legger

- In stand te houden profiel
- Referentielijn
- Kernzone
- Beschermingszone A
- Beschermingszone B
(100 m Binnendijks, 150 m Buitendijks vanaf Buitenkuin)

Beheer register

- Bebouwing
- Houtwal
- Heg/Houtwal
- Weg



Steenbokstraat 10
postbus 4242
7320 AC Apeldoorn
tel.: 055 527 2911
fax: 055 527 2704
www.vallei-veluwe.nl

Getekend : H.Anwar
Datum : 08-07-2014
Inzage : 08-07-2014
Vastgesteld : 14-10-2014

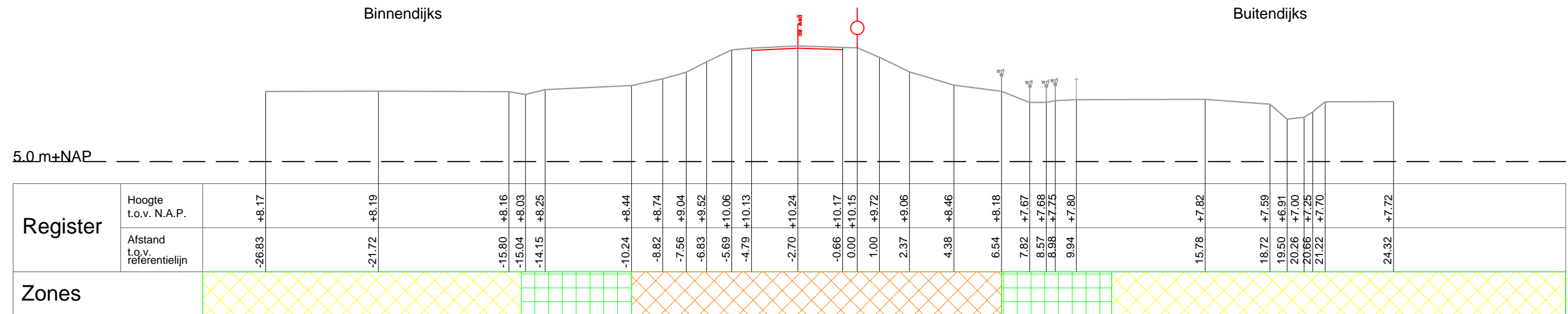
Project: Legger van de regionale waterkering Slaperdijk

Schaal : 1:200
Locatie code :

Omschr.: Dwarsprofiel SD_DP_0.7

Formaat: A3
Blad: 1 van 55

Dijkvak 00 - 14.70 (opgenomen profiel 5.00)



Legger

- In stand te houden profiel
- Referentielijn
- Kernzone
- Bescherminingszone A
- Bescherminingszone B
(100 m Binnendijks, 150 m Buitendijks vanaf Buitenkuin)

Beheer register

- Bebouwing
- Houtwal
- Heg/Houtwal
- Weg



Steenbokstraat 10
postbus 4242
7320 AC Apeldoorn
tel.: 055 527 2911
fax: 055 527 2704
www.vallei-veluwe.nl

Getekend : H.Anwar
Datum : 08-07-2014
Inzage : 08-07-2014
Vastgesteld : 14-10-2014

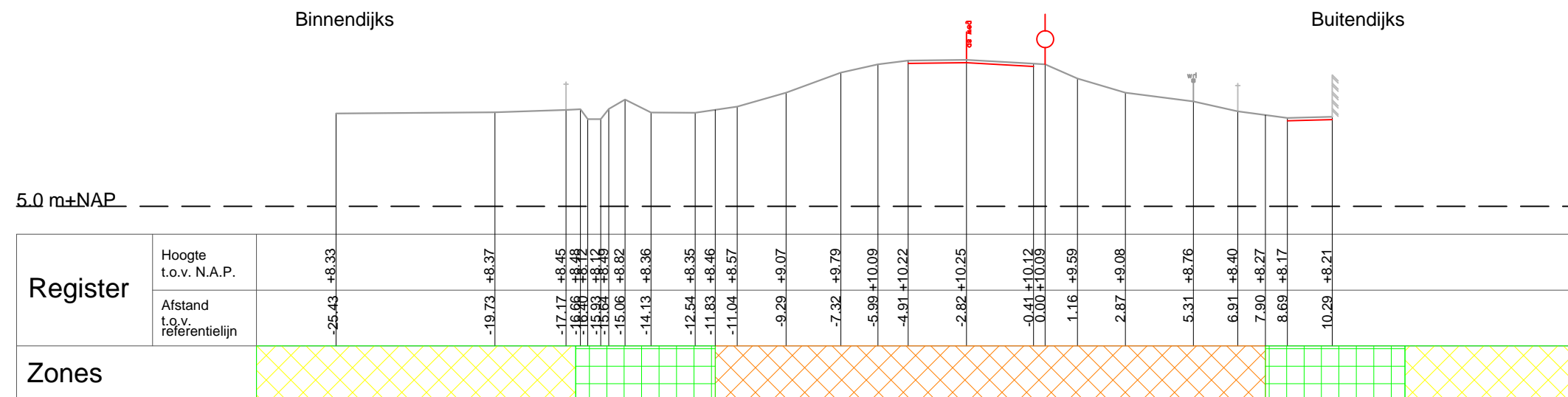
Project: Legger van de regionale waterkering Slaperdijk

Schaal : 1:200
Locatie code :

Omschr.: Dwarsprofiel SD_DP_ 5.0

Formaat: A3
Blad: 3 van 55

Dijkvak 00 - 14.70 (opgenomen profiel 7.30)



Legger

- In stand te houden profiel
- Referentielijn
- Kernzone
- Beschermingszone A
- Beschermingszone B
(100 m Binnendijks, 150 m Buitendijks vanaf Buitenkruin)

Beheer register

- Bebouwing
- Houtwal
- Heg/Houtwal
- Weg



Steenbokstraat 10
postbus 4242
7320 AC Apeldoorn
tel.: 055 527 2911
fax: 055 527 2704
www.vallei-veluwe.nl

Getekend : H.Anwar
Datum : 08-07-2014
Inzage : 08-07-2014
Vastgesteld : 14-10-2014

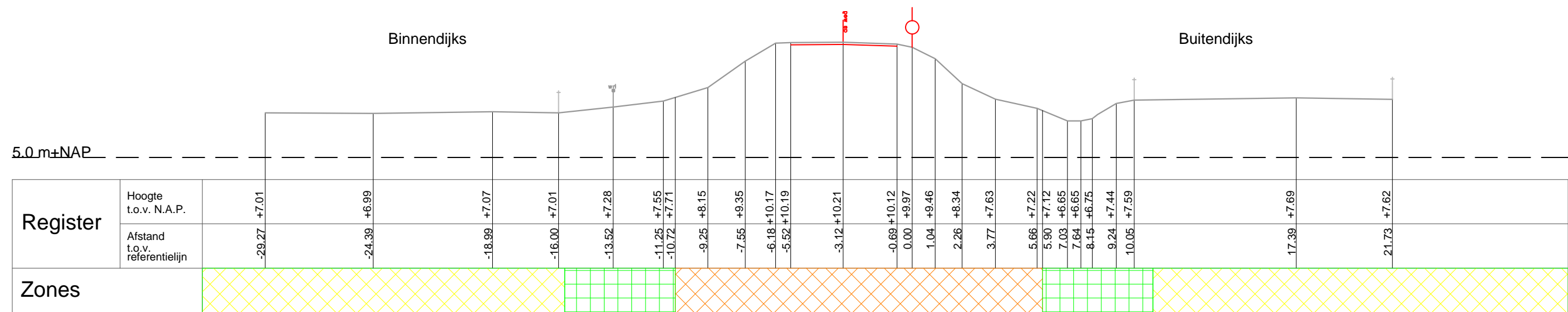
Project: Legger van de regionale waterkering Slaperdijk

Schaal : 1:200
Locatie code :

Omschr.: Dwarsprofiel SD_DP_ 7.30

Formaat: A3
Blad: 4 van 55

Dijkvak 00 - 14.70 (opgenomen profiel 10.10)



Legger

- In stand te houden profiel
- Referentielijn
- Kernzone
- Beschermingszone A
- Beschermingszone B
(100 m Binnendijks, 150 m Buitendijks vanaf Buitenkrui)

Beheer register

- Bebouwing
- Houtwal
- Heg/Houtwal
- Weg



Steenbokstraat 10
postbus 4242
7320 AC Apeldoorn
tel.: 055 527 2911
fax: 055 527 2704
www.vallei-veluwe.nl

Getekend : H.Anwar
Datum : 08-07-2014
Inzage : 08-07-2014
Vastgesteld : 14-10-2014

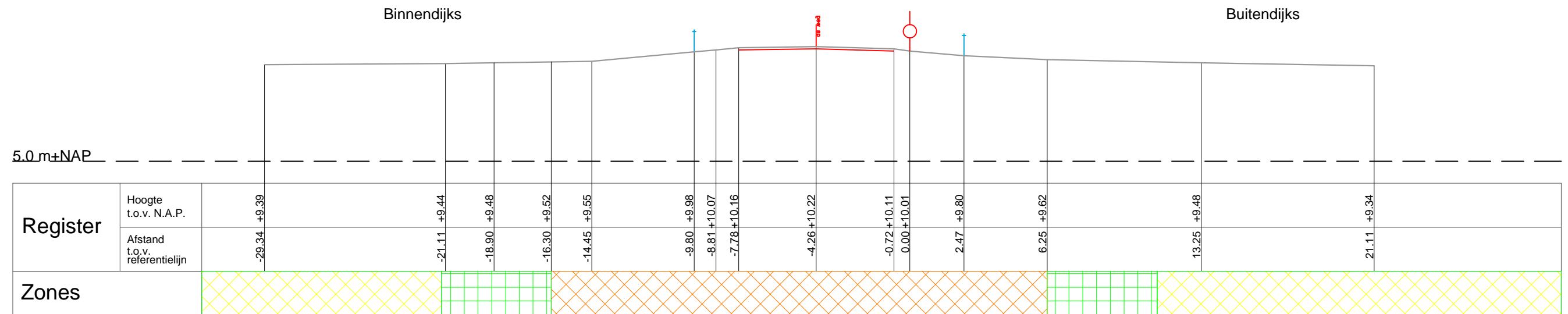
Project: Legger van de regionale waterkering Slaperdijk

Schaal : 1:200
Locatie code :

Omschr.: Dwarsprofiel SD_DP_ 10.10

Formaat: A3
Blad: 5 van 55

Dijkvak 00 - 14.70 (opgenomen profiel 14.60)



Legger

- In stand te houden profiel
- Referentielijn
- Kernzone
- Beschermingszone A
- Beschermingszone B
(100 m Binnendijks, 150 m Buitendijks vanaf Buitenkrui)

Beheer register

- Bebouwing
- Houtwal
- Heg/Houtwal
- Weg



Steenbokstraat 10
postbus 4242
7320 AC Apeldoorn
tel.: 055 527 2911
fax: 055 527 2704
www.vallei-veluwe.nl

Getekend : H.Anwar
Datum : 08-07-2014
Inzage : 08-07-2014
Vastgesteld : 14-10-2014

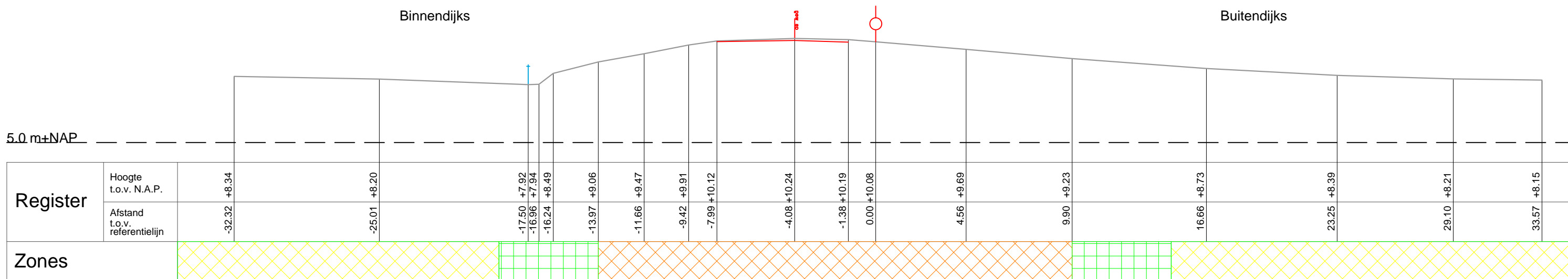
Project: Legger van de regionale waterkering Slaperdijk


Schaal : 1:200
Locatie code :

Omschr.: Dwarsprofiel SD_DP_ 14.60

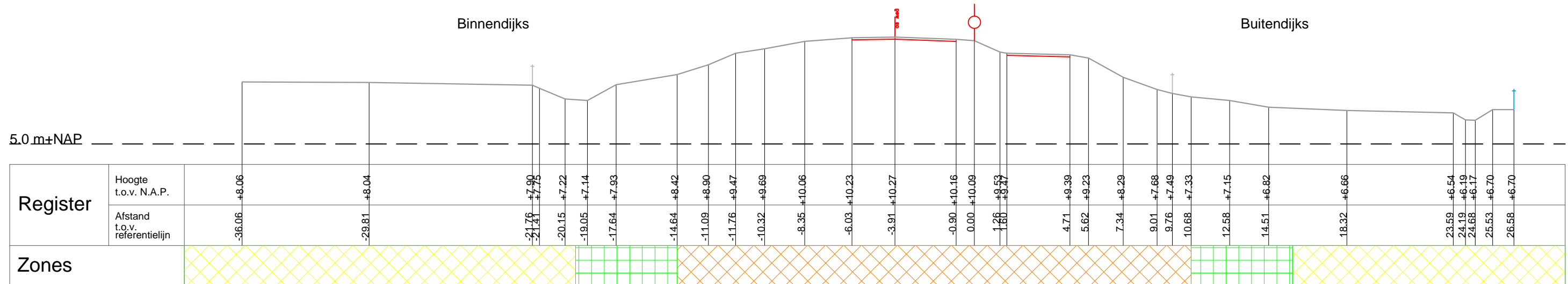
Formaat: **A3**
Blad: **7 van 55**


Dijkvak 14.70 - 25.50 (opgenomen profiel 15.70)



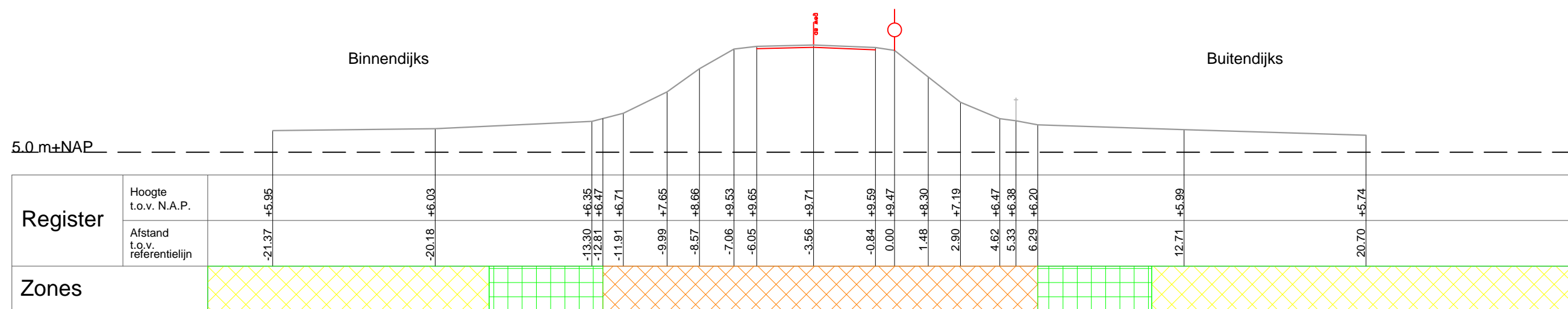
<p>Legger</p> <p>— In stand te houden profiel</p> <p>○ Referentielijn</p>	<p>Beheer register</p> <p>▨ Kernzone</p> <p>▤ Beschermingszone A</p> <p>▥ Beschermingszone B <small>(100 m Binnendijks, 150 m Buitendijks vanaf Buitenkruin)</small></p> <p>▧ Bebouwing</p> <p>▩ Houtwal</p> <p>⋈ Heg/Houtwal</p> <p>— Weg</p>	 <p>waterschap vallei en veluwe</p>	<p>Steenbokstraat 10 postbus 4242 7320 AC Apeldoorn tel.: 055 527 2911 fax: 055 527 2704 www.vallei-veluwe.nl</p> <p>Getekend : H.Anwar Datum : 08-07-2014 Inzage : 08-07-2014 Vastgesteld : 14-10-2014</p>
		<p>Project: Legger van de regionale waterkering Slaperdijk</p> <p>Omschr.: Dwarsprofiel SD_DP_15.70</p>	<p>Schaal : 1:200</p> <p>Locatie code :</p> <p>Formaat: A3</p> <p>Blad: 8 van 55</p>

Dijkvak 14.70 - 25.50 (opgenomen profiel 19.90)



<p>Legger</p> <p>— In stand te houden profiel</p> <p>○ Referentielijn</p>	<p>Beheer register</p> <p>▨ Kernzone</p> <p>▤ Beschermingszone A</p> <p>▥ Beschermingszone B <small>(100 m Binnendijks, 150 m Buitendijks vanaf Buitenkrui)</small></p> <p>▧ Bebouwing</p> <p>▩ Houtwal</p> <p>▫ Heg/Houtwal</p> <p>▬ Weg</p>	 <p>waterschap vallei en veluwe</p>	<p>Steenbokstraat 10 postbus 4242 7320 AC Apeldoorn tel.: 055 527 2911 fax: 055 527 2704 www.vallei-veluwe.nl</p> <p>Getekend : H.Anwar Datum : 08-07-2014 Inzage : 08-07-2014 Vastgesteld : 14-10-2014</p>
		<p>Project: Legger van de regionale waterkering Slaperdijk</p> <p>Omschr.: Dwarsprofiel SD_DP_ 19.90</p>	<p>Schaal : 1:200</p> <p>Locatie code :</p> <p>Formaat: A3</p> <p>Blad: 10 van 55</p>

Dijkvak 14.70 - 25.50 (opgenomen profiel 22.00)



Legger

- In stand te houden profiel
- Referentielijn
- Kernzone
- Beschermingszone A
- Beschermingszone B
(100 m Binnendijks, 150 m Buitendijks vanaf Buitenkuin)

Beheer register

- Bebouwing
- Houtwal
- Heg/Houtwal
- Weg



Steenbokstraat 10
postbus 4242
7320 AC Apeldoorn
tel.: 055 527 2911
fax: 055 527 2704
www.vallei-veluwe.nl

Getekend : H.Anwar
Datum : 08-07-2014
Inzage : 08-07-2014
Vastgesteld : 14-10-2014

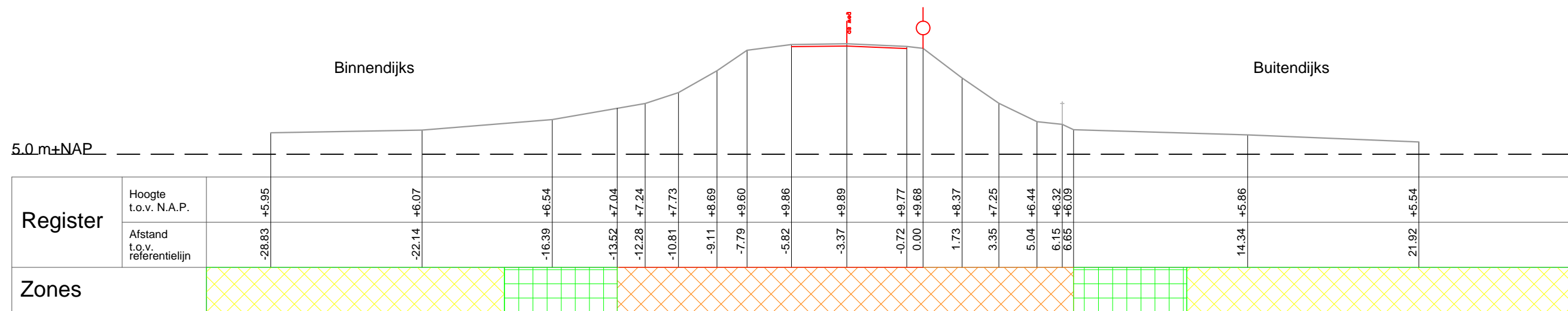
Project: Legger van de regionale waterkering Slaperdijk

Schaal : 1:200
Locatie code :

Omschr.: Dwarsprofiel SD_DP_ 22.00

Formaat: A3
Blad: 11 van 55

Dijkvak 14.70 - 25.50 (opgenomen profiel 24.00)



Legger

- In stand te houden profiel
- Referentielijn
- Kernzone
- Beschermingszone A
- Beschermingszone B
(100 m Binnendijks, 150 m Buitendijks vanaf Buitenkrui)

Beheer register

- Bebouwing
- Houtwal
- Heg/Houtwal
- Weg



Steenbokstraat 10
postbus 4242
7320 AC Apeldoorn
tel.: 055 527 2911
fax: 055 527 2704
www.vallei-veluwe.nl

Getekend : H.Anwar
Datum : 08-07-2014
Inzage : 08-07-2014
Vastgesteld : 14-10-2014

Project: Legger van de regionale waterkering Slaperdijk

Schaal : 1:200
Locatie code :

Omschr.: Dwarsprofiel SD_DP_24.00

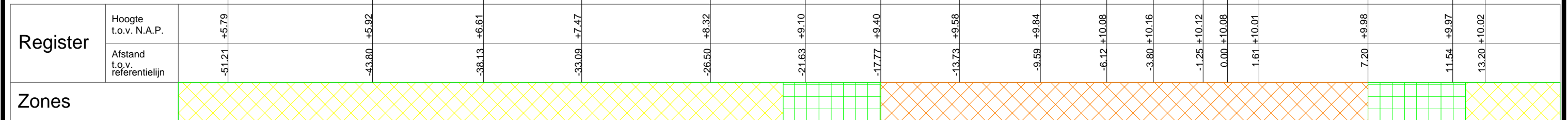
Formaat: A3
Blad: 12 van 55

Dijkvak 14.70 - 25.50 (opgenomen profiel 25.50)

Binnendijks

Buitendijks

5.0 m+NAP



Legger

- In stand te houden profiel
- Referentielijn
- Kernzone
- Beschermingszone A
- Beschermingszone B
(100 m Binnendijks, 150 m Buitendijks vanaf Buitenkrui)

Beheer register

- Bebouwing
- Houtwal
- Heg/Houtwal
- Weg



Steenbokstraat 10
postbus 4242
7320 AC Apeldoorn
tel.: 055 527 2911
fax: 055 527 2704
www.vallei-veluwe.nl

Getekend : H.Anwar
Datum : 08-07-2014
Inzage : 08-07-2014
Vastgesteld : 14-10-2014

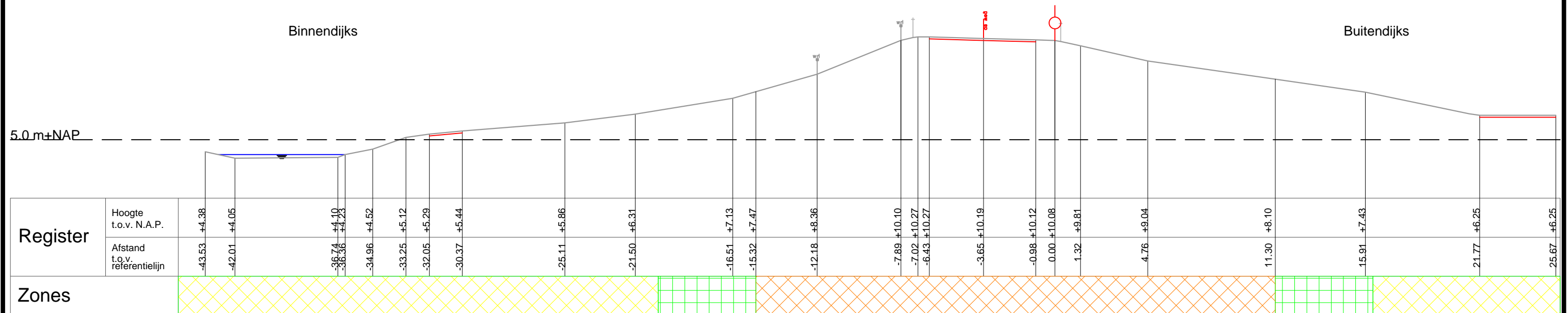
Project: Legger van de regionale waterkering Slaperdijk

Schaal : 1:200
Locatie code :

Omschr.: Dwarsprofiel SD_DP_ 25.50

Formaat: A3
Blad: 13 van 55

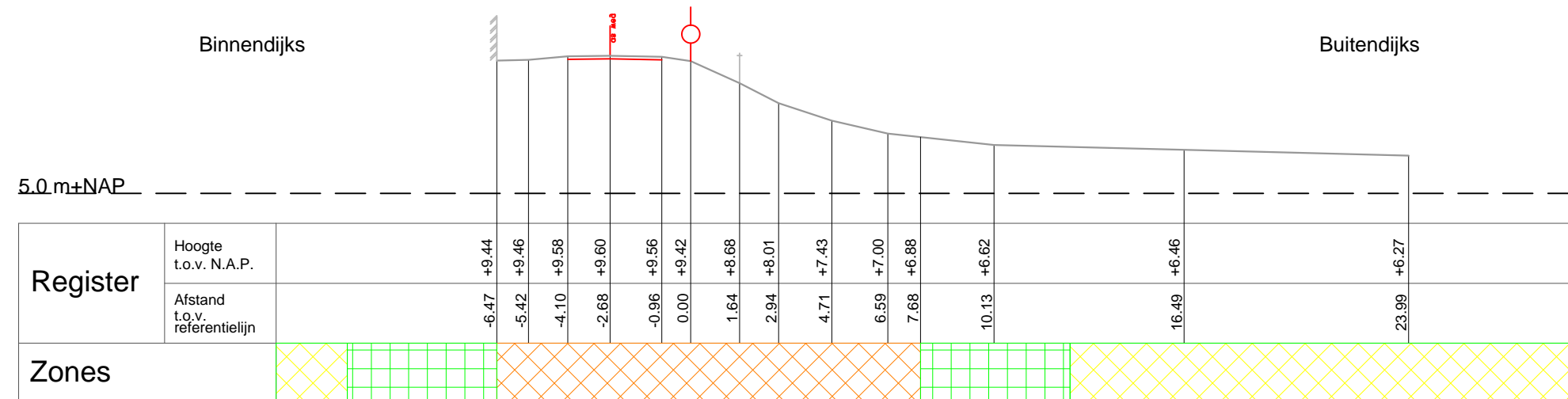
Dijkvak 25.50 - 26.20 (opgenomen profiel 26.00)



<p>Legger</p> <p>— In stand te houden profiel</p> <p>○ Referentielijn</p> <p>▣ Kernzone</p> <p>▤ Beschermingszone A</p> <p>▥ Beschermingszone B <small>(100 m Binnendijks, 150 m Buitendijks vanaf Buitenkruin)</small></p>	<p>Beheer register</p> <p>▨ Bebouwing</p> <p>▧ Houtwal</p> <p>⌋ Heg/Houtwal</p> <p>— Weg</p>
--	---

	<p>Steenbokstraat 10 postbus 4242 7320 AC Apeldoorn tel.: 055 527 2911 fax: 055 527 2704 www.vallei-veluwe.nl</p>	<p>Getekend : H.Anwar</p> <p>Datum : 08-07-2014</p> <p>Inzage : 08-07-2014</p> <p>Vastgesteld : 14-10-2014</p>
<p>Project: Legger van de regionale waterkering Slaperdijk</p>		<p>Schaal : 1:200</p> <p>Locatie code :</p>
<p>Omschr.: Dwarsprofiel SD_DP_26.00</p>		<p>Formaat: A3</p> <p>Blad: 14 van 55</p>

Dijkvak 26.20 - 29.50 (opgenomen profiel 26.70)



Legger

- In stand te houden profiel
- Referentielijn
- Kernzone
- Beschermingszone A
- Beschermingszone B
(100 m Binnendijks, 150 m Buitendijks vanaf Buitenkruin)

Beheer register

- Bebouwing
- Houtwal
- Heg/Houtwal
- Weg



Steenbokstraat 10
postbus 4242
7320 AC Apeldoorn
tel.: 055 527 2911
fax: 055 527 2704
www.vallei-veluwe.nl

Getekend : H.Anwar
Datum : 08-07-2014
Inzage : 08-07-2014
Vastgesteld : 14-10-2014

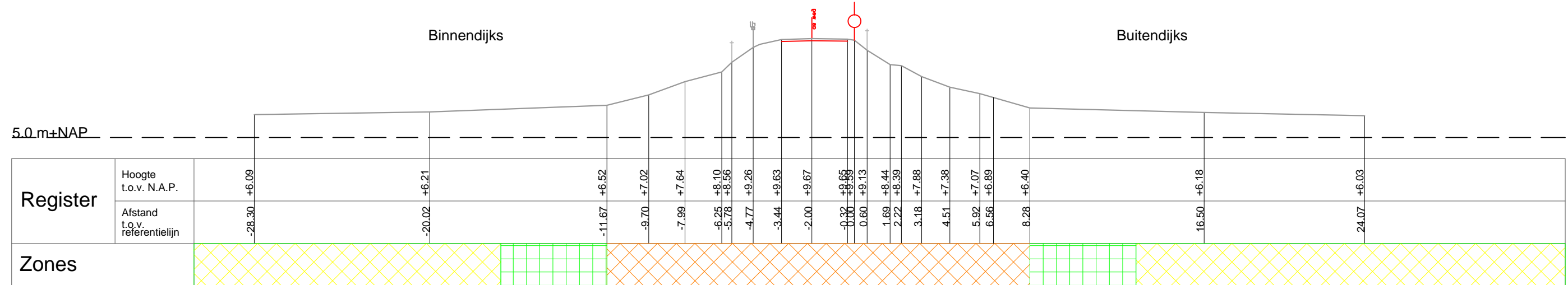
Project: Legger van de regionale waterkering Slaperdijk

Schaal : 1:200
Locatie code :

Omschr.: Dwarsprofiel SD_DP_ 26.70

Formaat: A3
Blad: 16 van 55

Dijkvak 26.20 - 29.50 (opgenomen profiel 27.50)



Legger

- In stand te houden profiel
- Referentielijn
- Kernzone
- Bescherminingszone A
- Bescherminingszone B
(100 m Binnendijks, 150 m Buitendijks vanaf Buitenkrui)

Beheer register

- Bebouwing
- Houtwal
- Heg/Houtwal
- Weg



Steenbokstraat 10
postbus 4242
7320 AC Apeldoorn
tel.: 055 527 2911
fax: 055 527 2704
www.vallei-veluwe.nl

Getekend : H.Anwar
Datum : 08-07-2014
Inzage : 08-07-2014
Vastgesteld : 14-10-2014

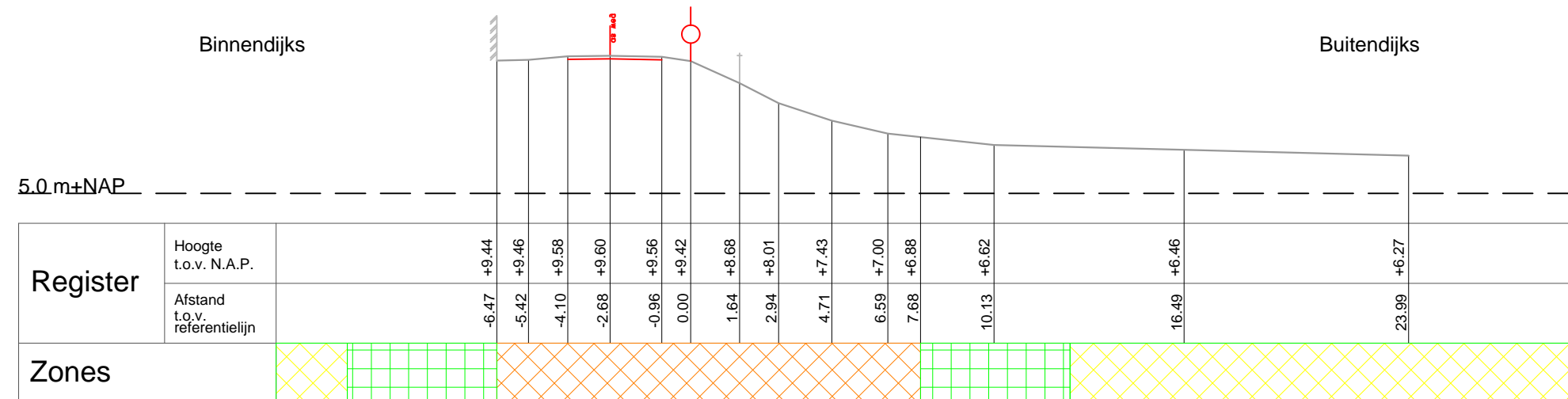
Project: Legger van de regionale waterkering Slaperdijk

Schaal : 1:200
Locatie code :

Omschr.: Dwarsprofiel SD_DP_27.50

Formaat: A3
Blad: 17 van 55

Dijkvak 26.20 - 29.50 (opgenomen profiel 26.70)



Legger

- In stand te houden profiel
- Referentielijn
- Kernzone
- Beschermingszone A
- Beschermingszone B
(100 m Binnendijks, 150 m Buitendijks vanaf Buitenkrui)

Beheer register

- Bebouwing
- Houtwal
- Heg/Houtwal
- Weg



Steenbokstraat 10
postbus 4242
7320 AC Apeldoorn
tel.: 055 527 2911
fax: 055 527 2704
www.vallei-veluwe.nl

Getekend : H.Anwar
Datum : 08-07-2014
Inzage : 08-07-2014
Vastgesteld : 14-10-2014

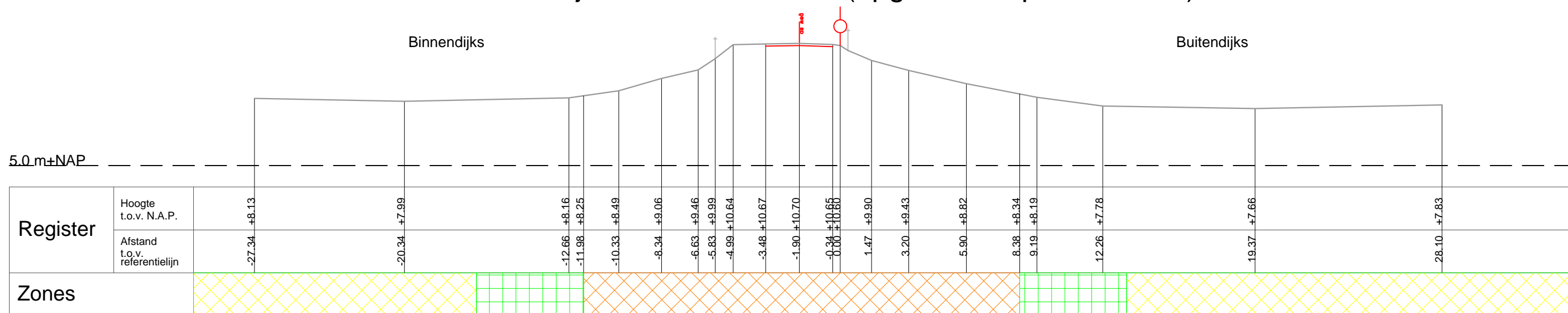
Project: Legger van de regionale waterkering Slaperdijk

Schaal : 1:200
Locatie code :

Omschr.: Dwarsprofiel SD_DP_26.70

Formaat: A3
Blad: 16 van 55

Dijkvak 26.20 - 29.50 (opgenomen profiel 29.10)



Legger

- In stand te houden profiel
- Referentielijn
- Kernzone
- Beschermingszone A
- Beschermingszone B
(100 m Binnendijks, 150 m Buitendijks vanaf Buitenkrui)

Beheer register

- Bebouwing
- Houtwal
- Heg/Houtwal
- Weg



Steenbokstraat 10
postbus 4242
7320 AC Apeldoorn
tel.: 055 527 2911
fax: 055 527 2704
www.vallei-veluwe.nl

Getekend : H.Anwar
Datum : 08-07-2014
Inzage : 08-07-2014
Vastgesteld : 14-10-2014

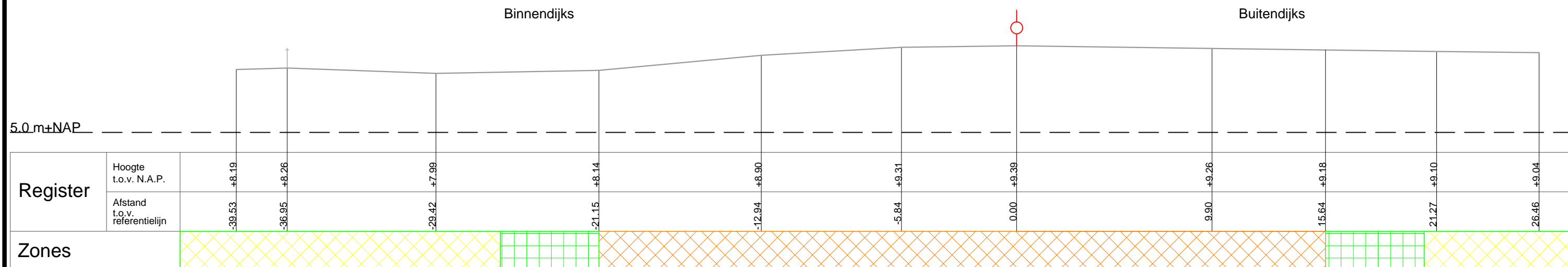
Project: Legger van de regionale waterkering Slaperdijk


Schaal : 1:200
Locatie code :

Omschr.: Dwarsprofiel SD_DP_29.10

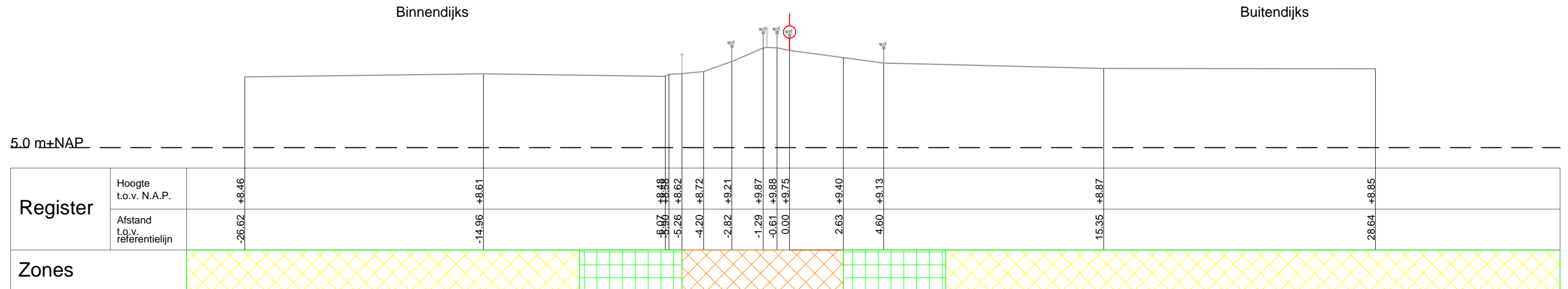
Formaat: A3
Blad: 18 van 55


Dijkvak 30 - 38.10 (opgenomen profiel 36.60)



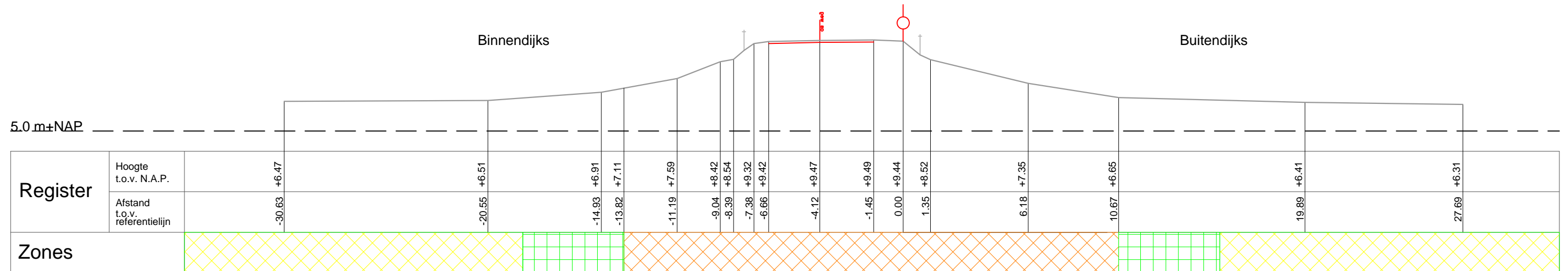
<p>Legger</p> <p>— In stand te houden profiel</p> <p>○ Referentielijn</p>	<p>Beheer register</p> <p>▨ Bebouwing</p> <p>▧ Houtwal</p> <p>▩ Heg/Houtwal</p> <p>▬ Weg</p>	<p>Legende</p> <p>▨ Kernzone</p> <p>▧ Beschermingszone A</p> <p>▩ Beschermingszone B (100 m Binnendijks, 150 m Buitendijks vanaf Buitenkrui)</p>	<p style="text-align: center;">  </p> <p>Steenbokstraat 10 postbus 4242 7320 AC Apeldoorn tel.: 055 527 2911 fax: 055 527 2704 www.vallei-veluwe.nl</p>	<p>Getekend : H.Anwar</p> <p>Datum : 08-07-2014</p> <p>Inzage : 08-07-2014</p> <p>Vastgesteld : 14-10-2014</p>
<p>Project: Legger van de regionale waterkering Slaperdijk</p>				<p>Schaal : 1:200</p> <p>Locatie code :</p>
<p>Omschr.: Dwarsprofiel SD_DP_ 36.30</p>				<p>Formaat: A3</p> <p>Blad: 19 van 55</p>

Dijkvak 30 - 38.10 (opgenomen profiel 37.90)



<p>Legger</p> <p>— In stand te houden profiel</p> <p>○ Referentielijn</p>	<p>Beheer register</p> <p>▨ Bebouwing</p> <p>▧ Houtwal</p> <p>▩ Heg/Houtwal</p> <p>▬ Weg</p>	<p>Legende Zonen</p> <p>▨ Kernzone</p> <p>▧ Beschermingszone A</p> <p>▩ Beschermingszone B (100 m Binnendijks, 150 m Buitendijks vanaf Buitenkrui)</p>	<div style="text-align: center;">  <p>waterschap vallei en veluwe</p> </div> <p>Steenbokstraat 10 postbus 4242 7320 AC Apeldoorn tel.: 055 527 2911 fax: 055 527 2704 www.vallei-veluwe.nl</p>	<p>Getekend : H.Anwar</p> <p>Datum : 08-07-2014</p> <p>Inzage : 08-07-2014</p> <p>Vastgesteld : 14-10-2014</p> <p>Schaal : 1:200</p> <p>Locatie code :</p>
			<p>Project: Legger van de regionale waterkering Slaperdijk</p> <p>Omschr.: Dwarsprofiel SD_DP_37.90</p>	<p>Formaat: A3</p> <p>Blad: 20 van 55</p>

Dijkvak 38.10 - 41.10 (opgenomen profiel 39.80)



Legger

- In stand te houden profiel
- Referentielijn
- Kernzone
- Beschermingszone A
- Beschermingszone B
(100 m Binnendijks, 150 m Buitendijks vanaf Buitenkrui)

Beheer register

- Bebouwing
- Houtwal
- Heg/Houtwal
- Weg



Steenbokstraat 10
postbus 4242
7320 AC Apeldoorn
tel.: 055 527 2911
fax: 055 527 2704
www.vallei-veluwe.nl

Getekend : H.Anwar
Datum : 08-07-2014
Inzage : 08-07-2014
Vastgesteld : 14-10-2014

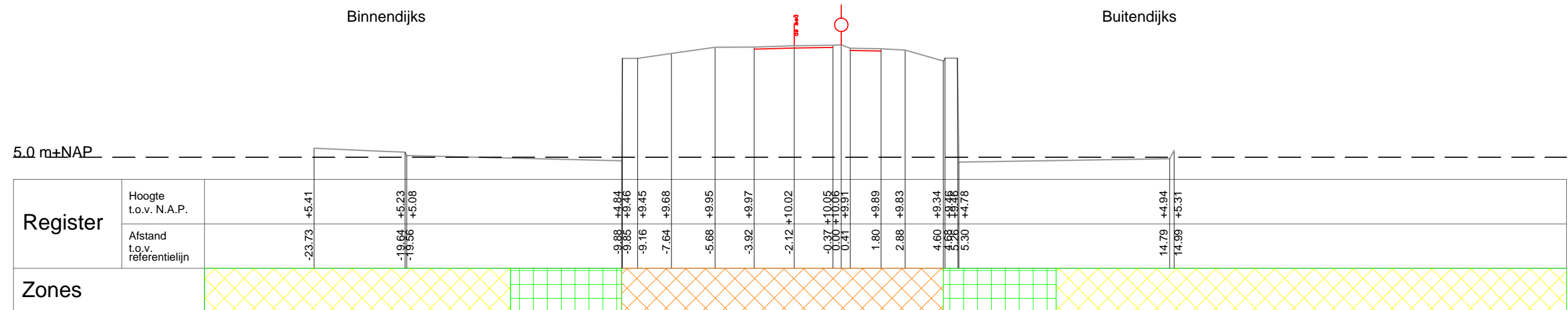
Project: Legger van de regionale waterkering Slaperdijk

Schaal : 1:200
Locatie code :

Omschr.: Dwarsprofiel SD_DP_39.80

Formaat: A3
Blad: 21 van 55

Dijkvak 41.20 - 44.30 (opgenomen profiel 41.80)



Legger

- In stand te houden profiel
- Referentielijn
- Kernzone
- Bescherminingszone A
- Bescherminingszone B
(100 m Binnendijks, 150 m Buitendijks vanaf Buitenkuin)

Beheer register

- Bebouwing
- Houtwal
- Heg/Houtwal
- Weg



Steenbokstraat 10
postbus 4242
7320 AC Apeldoorn
tel.: 055 527 2911
fax: 055 527 2704
www.vallei-veluwe.nl

Getekend : H.Anwar
Datum : 08-07-2014
Inzage : 08-07-2014
Vastgesteld : 14-10-2014

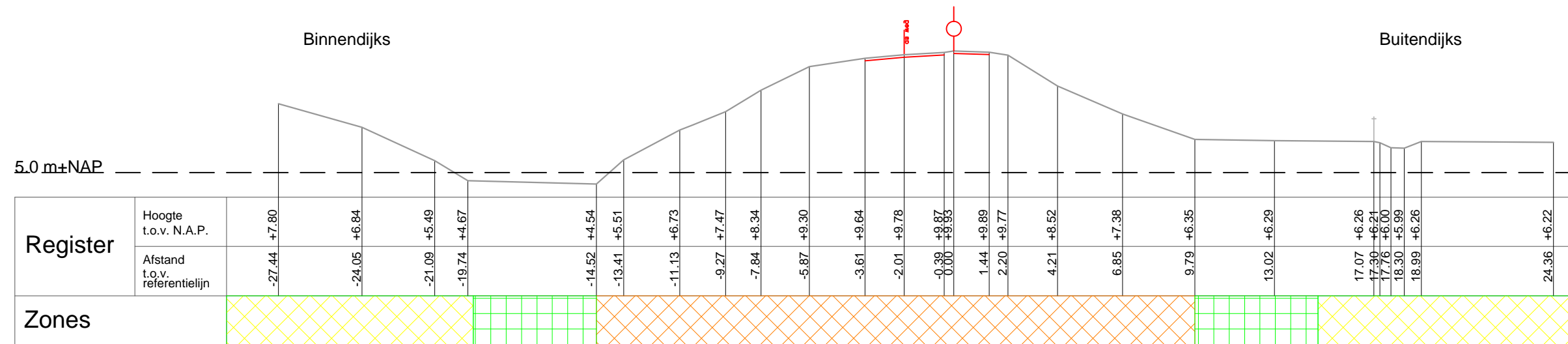
Project: Legger van de regionale waterkering Slaperdijk

Schaal : 1:200
Locatie code :

Omschr.: Dwarsprofiel SD_DP_ 41.80

Formaat: A3
Blad: 22 van 55

Dijkvak 41.20 - 44.30 (opgenomen profiel 43.80)



Legger

- In stand te houden profiel
- Referentielijn
- Kernzone
- Beschermingszone A
- Beschermingszone B
(100 m Binnendijks, 150 m Buitendijks vanaf Buitenkuin)

Beheer register

- Bebouwing
- Houtwal
- Heg/Houtwal
- Weg



Steenbokstraat 10
postbus 4242
7320 AC Apeldoorn
tel.: 055 527 2911
fax: 055 527 2704
www.vallei-veluwe.nl

Getekend : H.Anwar
Datum : 08-07-2014
Inzage : 08-07-2014
Vastgesteld : 14-10-2014

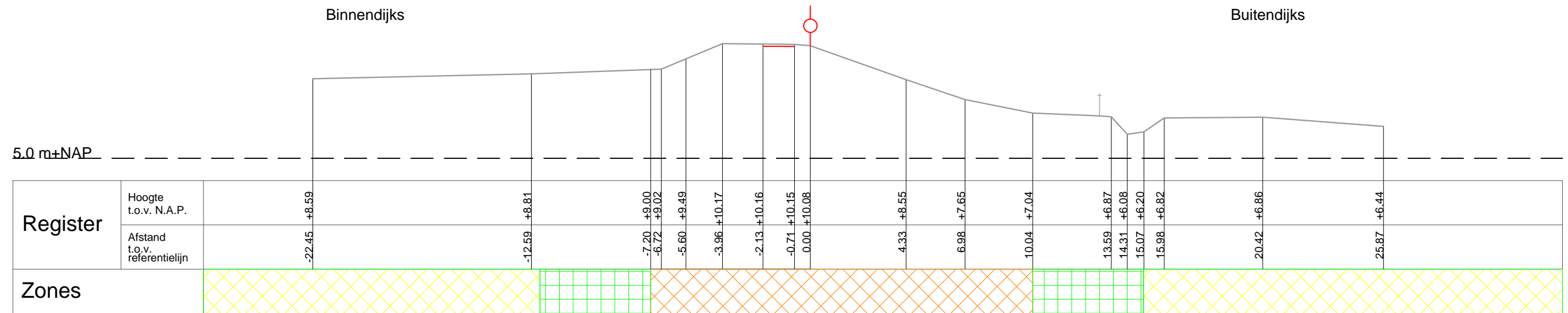
Project: Legger van de regionale waterkering Slaperdijk

Schaal : 1:200
Locatie code :

Omschr.: Dwarsprofiel SD_DP_ 43.80

Formaat: A3
Blad: 23 van 55

Dijkvak 44.30 - 48.30 (opgenomen profiel 47.00)



Legger

- In stand te houden profiel
- Referentielijn
- Kernzone
- Beschermingszone A
- Beschermingszone B
(100 m Binnendijks, 150 m Buitendijks vanaf Buitenkruin)

Beheer register

- Bebouwing
- Houtwal
- Heg/Houtwal
- Weg



Steenbokstraat 10
postbus 4242
7320 AC Apeldoorn
tel.: 055 527 2911
fax: 055 527 2704
www.vallei-veluwe.nl

Getekend : H.Anwar
Datum : 08-07-2014
Inzage : 08-07-2014
Vastgesteld : 14-10-2014

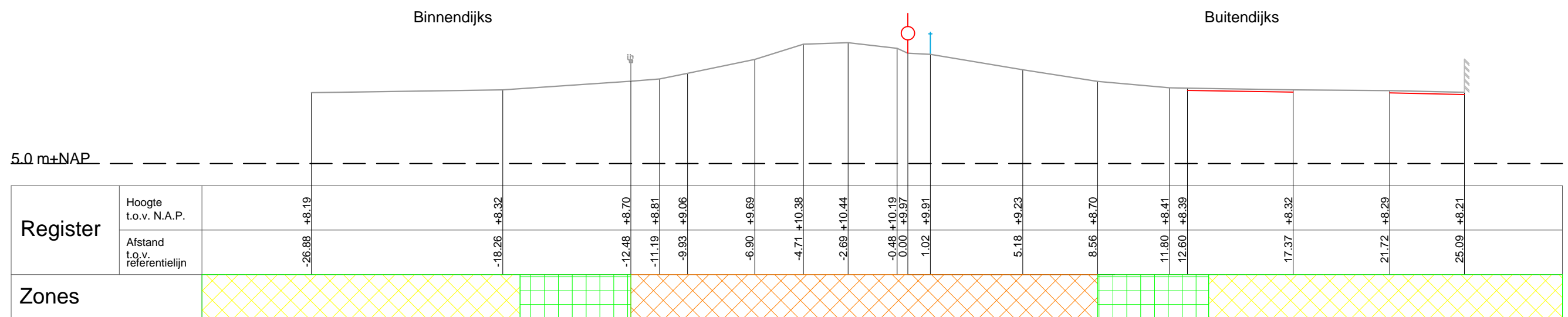
Project: Legger van de regionale waterkering Slaperdijk

Schaal : 1:200
Locatie code :

Omschr.: Dwarsprofiel SD_DP_47.00

Formaat: A3
Blad: 24 van 55

Dijkvak 49.70 - 58.60 (opgenomen profiel 50.40)



Legger

- In stand te houden profiel
- Referentielijn
- Kernzone
- Bescherminingszone A
- Bescherminingszone B
(100 m Binnendijks, 150 m Buitendijks vanaf Buitenkruin)

Beheer register

- Bebouwing
- Houtwal
- Heg/Houtwal
- Weg



Steenbokstraat 10
postbus 4242
7320 AC Apeldoorn
tel.: 055 527 2911
fax: 055 527 2704
www.vallei-veluwe.nl

Getekend : H.Anwar
Datum : 08-07-2014
Inzage : 08-07-2014
Vastgesteld : 14-10-2014

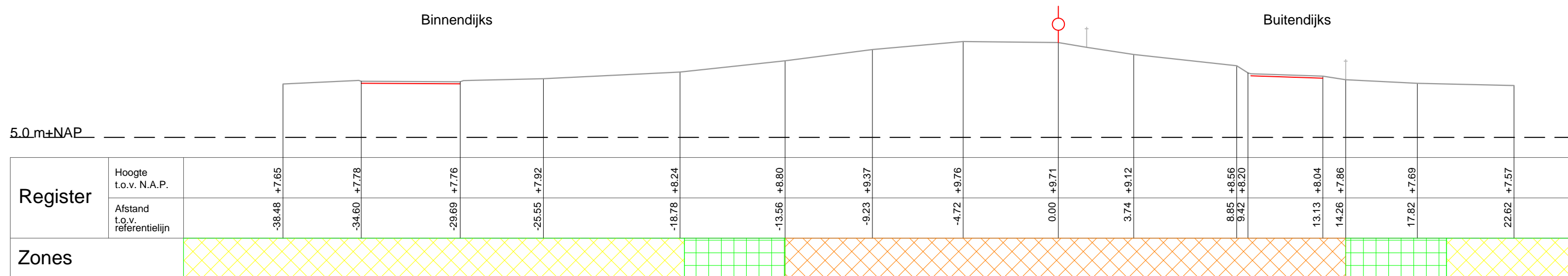
Project: Legger van de regionale waterkering Slaperdijk

Schaal : 1:200
Locatie code :

Omschr.: Dwarsprofiel SD_DP_ 50.40

Formaat: A3
Blad: 25 van 55

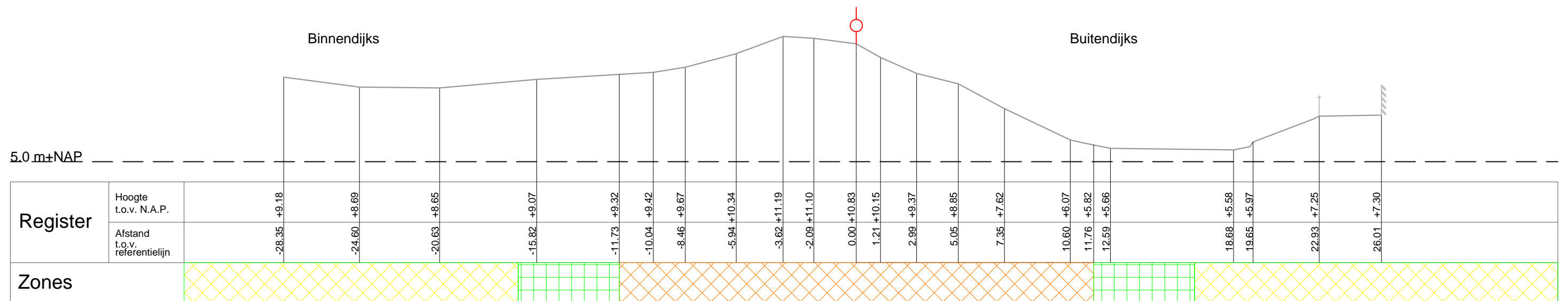
Dijkvak 49.70 - 58.60 (opgenomen profiel 51.70)



<p>Legger</p> <p>— In stand te houden profiel</p> <p>○ Referentielijn</p> <p>▨ Kernzone</p> <p>▤ Bescheringszone A</p> <p>▥ Bescheringszone B <small>(100 m Binnendijks, 150 m Buitendijks vanaf Buitenkruin)</small></p>	<p>Beheer register</p> <p>▧ Bebouwing</p> <p>▩ Houtwal</p> <p>⋈ Heg/Houtwal</p> <p>— Weg</p>
--	---

	<p>Steenbokstraat 10 postbus 4242 7320 AC Apeldoorn tel.: 055 527 2911 fax: 055 527 2704 www.vallei-veluwe.nl</p>	<p>Getekend : H.Anwar</p> <p>Datum : 08-07-2014</p> <p>Inzage : 08-07-2014</p> <p>Vastgesteld : 14-10-2014</p>
<p>Project: Legger van de regionale waterkering Slaperdijk</p>		<p>Schaal : 1:200</p> <p>Locatie code :</p>
<p>Omschr.: Dwarsprofiel SD_DP_ 51.70</p>		<p>Formaat: A3</p> <p>Blad: 26 van 55</p>

Dijkvak49.70 - 58.60 (opgenomen profiel 55.30)



Legger

- In stand te houden profiel
- Referentielijn
- Kernzone
- Bescherminingszone A
- Bescherminingszone B
(100 m Binnendijks, 150 m Buitendijks vanaf Buitenkrui)

Beheer register

- Bebouwing
- Houtwal
- Heg/Houtwal
- Weg



Steenbokstraat 10
postbus 4242
7320 AC Apeldoorn
tel.: 055 527 2911
fax: 055 527 2704
www.vallei-veluwe.nl

Getekend : H.Anwar
Datum : 08-07-2014
Inzage : 08-07-2014
Vastgesteld : 14-10-2014

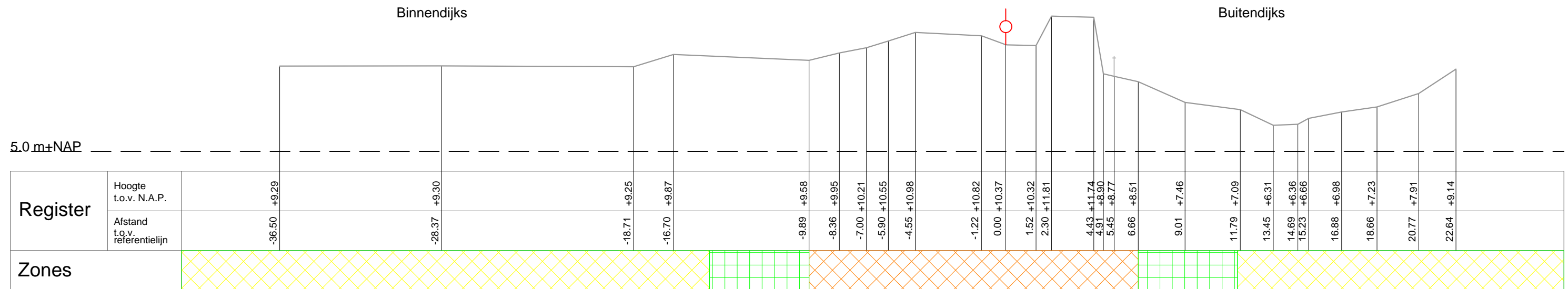
Project: Legger van de regionale waterkering Slaperdijk


Schaal : 1:200
Locatie code :

Omschr.: Dwarsprofiel SD_DP_55.30

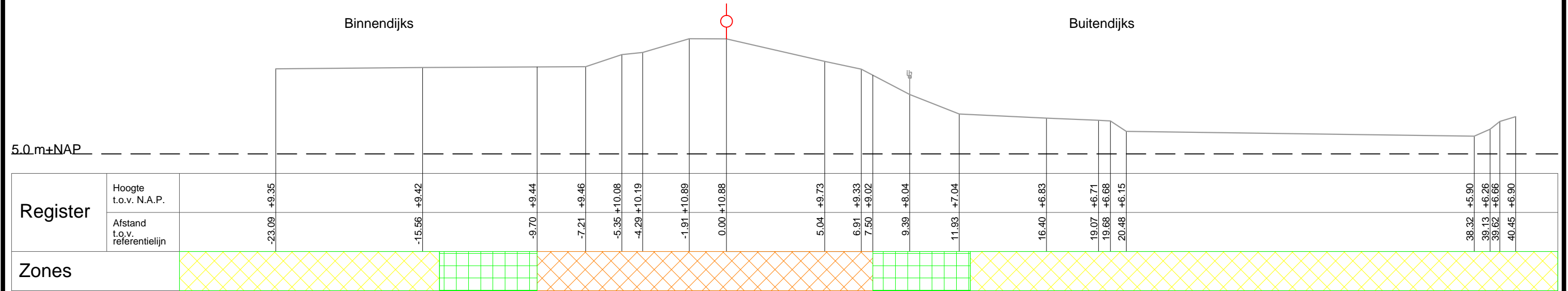
Formaat: A3
Blad: 27 van 55

Dijkvak 49.70 - 58.60 (opgenomen profiel 57.50)



<p>Legger</p> <p>— In stand te houden profiel</p> <p>○ Referentielijn</p>	<p>Beheer register</p> <p>▨ Bebouwing</p> <p>▧ Houtwal</p> <p>⋈ Heg/Houtwal</p> <p>— Weg</p>	<p>Legger</p> <p>▨ Kernzone</p> <p>▧ Beschermingszone A</p> <p>▩ Beschermingszone B <small>(100 m Binnendijks, 150 m Buitendijks vanaf Buitenkuin)</small></p>	<div style="text-align: center;">  <p>waterschap vallei en veluwe</p> </div> <p>Steenbokstraat 10 postbus 4242 7320 AC Apeldoorn tel.: 055 527 2911 fax: 055 527 2704 www.vallei-veluwe.nl</p> <p>Getekend : H.Anwar Datum : 08-07-2014 Inzage : 08-07-2014 Vastgesteld : 14-10-2014</p> <p>Project: Legger van de regionale waterkering Slaperdijk</p> <p>Schaal : 1:200 Locatie code :</p> <p>Omschr.: Dwarsprofiel SD_DP_ 57.50</p> <p>Formaat: A3 Blad: 28 van 55</p>
--	---	---	--

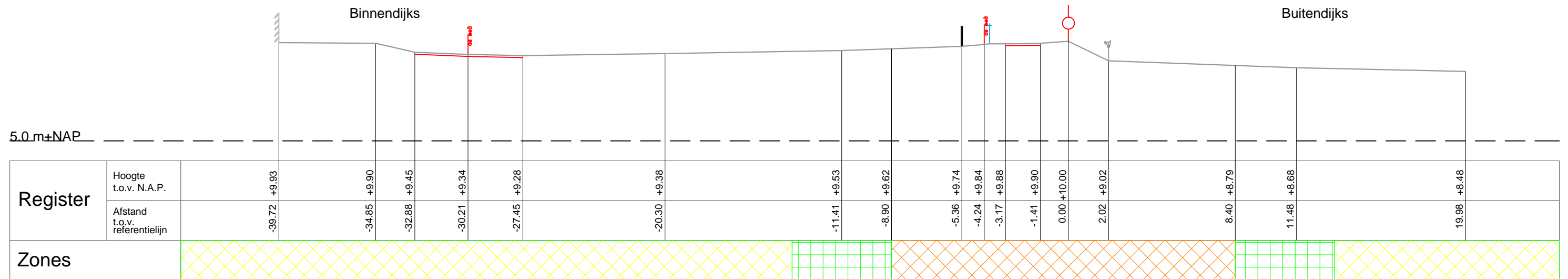
Dijkvak 49.70 - 58.60 (opgenomen profiel 57.90)



<p>Legger</p> <p>— In stand te houden profiel</p> <p>○ Referentielijn</p> <p>▨ Kernzone</p> <p>▤ Beschermingszone A</p> <p>▥ Beschermingszone B <small>(100 m Binnendijks, 150 m Buitendijks vanaf Buitenkuin)</small></p>	<p>Beheer register</p> <p>▧ Bebouwing</p> <p>▩ Houtwal</p> <p>⌋ Heg/Houtwal</p> <p>— Weg</p>
---	---

	<p>Steenbokstraat 10 postbus 4242 7320 AC Apeldoorn tel.: 055 527 2911 fax: 055 527 2704 www.vallei-veluwe.nl</p>	<p>Getekend : H.Anwar</p> <p>Datum : 08-07-2014</p> <p>Inzage : 08-07-2014</p> <p>Vastgesteld : 14-10-2014</p>
<p>Project: Legger van de regionale waterkering Slaperdijk</p>		<p>Schaal : 1:200</p> <p>Locatie code :</p>
<p>Omschr.: Dwarsprofiel SD_DP_ 57.90</p>		<p>Formaat: A3</p> <p>Blad: 29 van 55</p>

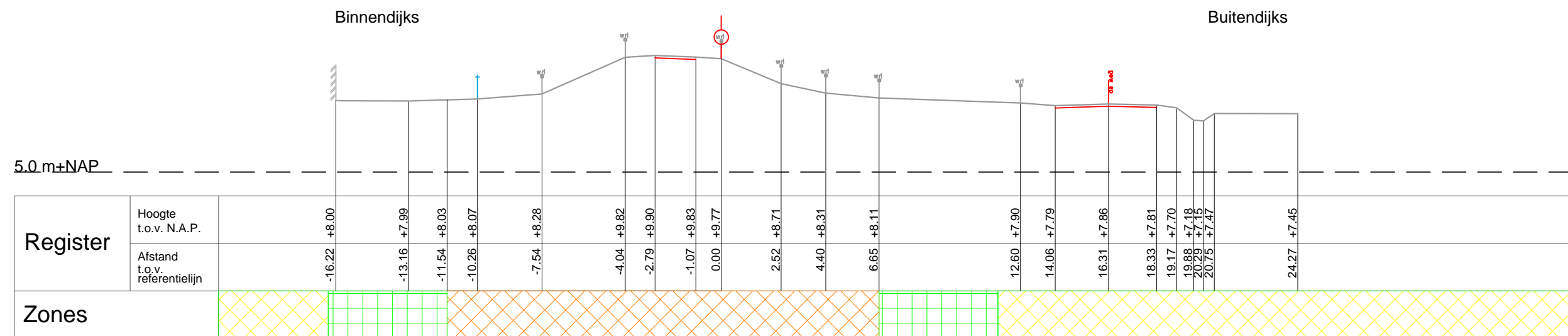
Dijkvak 58.90 - 60.40 (opgenomen profiel 59.80)



<p>Legger</p> <p>— In stand te houden profiel</p> <p>○ Referentielijn</p>	<p>Beheer register</p> <p>▨ Bebouwing</p> <p>▨ Houtwal</p> <p>⋈ Heg/Houtwal</p> <p>— Weg</p>
<p>▨ Kernzone</p> <p>▨ Beschermingszone A</p> <p>▨ Beschermingszone B <small>(100 m Binnendijks, 150 m Buitendijks vanaf Buitenkruin)</small></p>	

	Steenbokstraat 10 postbus 4242 7320 AC Apeldoorn tel.: 055 527 2911 fax: 055 527 2704 www.vallei-veluwe.nl	Getekend : H.Anwar Datum : 08-07-2014 Inzage : 08-07-2014 Vastgesteld : 14-10-2014
Project: Legger van de regionale waterkering Slaperdijk		Schaal : 1:200 Locatie code :
Omschr.: Dwarsprofiel SD_DP_ 59.80		Formaat: A3 Blad: 30 van 55

Dijkvak 60.40 - 69.90 (opgenomen profiel 61.40)



Legger

- In stand te houden profiel
- Referentielijn
- Kernzone
- Beschermingszone A
- Beschermingszone B
(100 m Binnendijks, 150 m Buitendijks vanaf Buitenkuin)

Beheer register

- Bebouwing
- Houtwal
- Heg/Houtwal
- Weg



Steenbokstraat 10
postbus 4242
7320 AC Apeldoorn
tel.: 055 527 2911
fax: 055 527 2704
www.vallei-veluwe.nl

Getekend : H.Anwar
Datum : 08-07-2014
Inzage : 08-07-2014
Vastgesteld : 14-10-2014

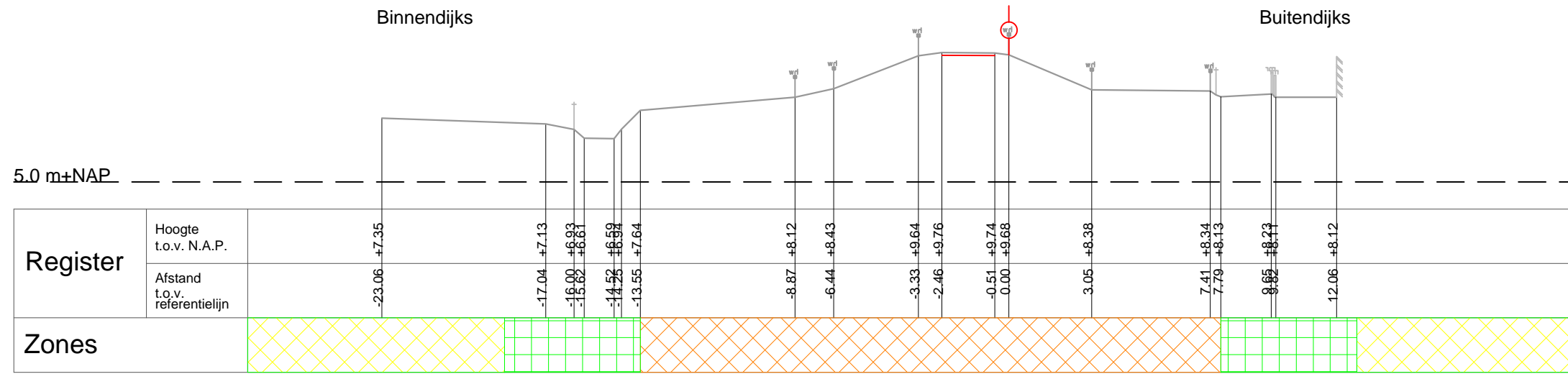
Project: Legger van de regionale waterkering Slaperdijk

Schaal : 1:200
Locatie code :

Omschr.: Dwarsprofiel SD_DP_61.40

Formaat: A3
Blad: 31 van 55

Dijkvak 60.40 - 69.90 (opgenomen profiel 63.30)



Legger

- In stand te houden profiel
- Referentielijn
- Kernzone
- Bescherminingszone A
- Bescherminingszone B
(100 m Binnendijks, 150 m Buitendijks vanaf Buitenkrui)

Beheer register

- Bebouwing
- Heg/Houtwal
- Houtwal
- Weg



Steenbokstraat 10
postbus 4242
7320 AC Apeldoorn
tel.: 055 527 2911
fax: 055 527 2704
www.vallei-veluwe.nl

Getekend : H.Anwar
Datum : 08-07-2014
Inzage : 08-07-2014
Vastgesteld : 14-10-2014

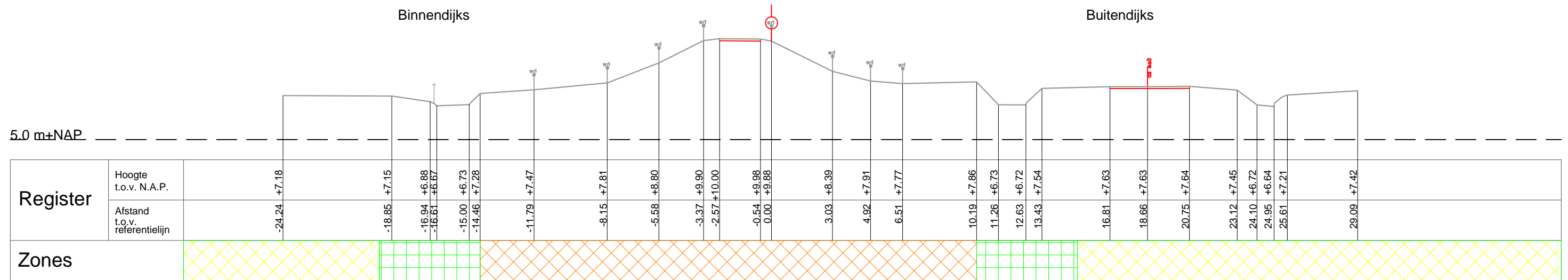
Project: Legger van de regionale waterkering Slaperdijk

Schaal : 1:200
Locatie code :

Omschr.: Dwarsprofiel SD_DP_ 63.30

Formaat: A3
Blad: 32 van 55

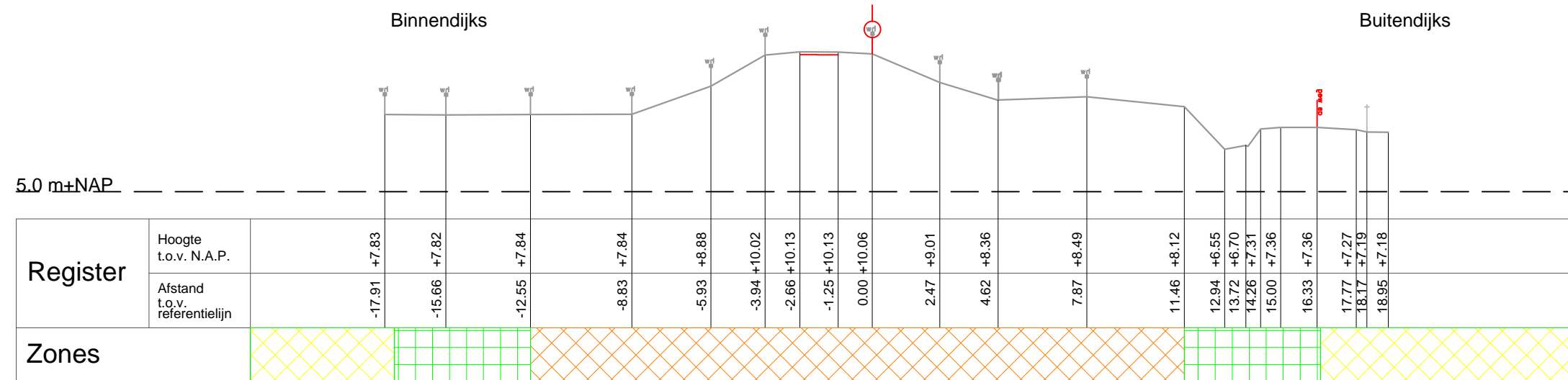
Dijkvak 60.40 - 69.90 (opgenomen profiel 66.30)



<p>Legger</p> <p>— In stand te houden profiel</p> <p>○ Referentielijn</p> <p>▨ Kernzone</p> <p>▤ Beschermingszone A</p> <p>▥ Beschermingszone B (100 m Binnendijks, 150 m Buitendijks vanaf Buitenkuin)</p>	<p>Beheer register</p> <p>▧ Bebouwing</p> <p>▩ Houtwal</p> <p>▫ Heg/Houtwal</p> <p>▬ Weg</p>
--	---

	Steenbokstraat 10 postbus 4242 7320 AC Apeldoorn tel.: 055 527 2911 fax: 055 527 2704 www.vallei-veluwe.nl		Getekend : H.Anwar Datum : 08-07-2014 Inzage : 08-07-2014 Vastgesteld : 14-10-2014
	Project: Legger van de regionale waterkering Slaperdijk		Schaal : 1:200 Locatie code :
Omschr.: Dwarsprofiel SD_DP_66.30		Formaat: A3	Blad: 34 van 55

Dijkvak 60.40 - 69.90 (opgenomen profiel 68.20)



Legger

- In stand te houden profiel
- Referentielijn
- Kernzone
- Bescherminingszone A
- Bescherminingszone B
(100 m Binnendijks, 150 m Buitendijks vanaf Buitenkrui)

Beheer register

- Bebouwing
- Houtwal
- Heg/Houtwal
- Weg



Steenbokstraat 10
postbus 4242
7320 AC Apeldoorn
tel.: 055 527 2911
fax: 055 527 2704
www.vallei-veluwe.nl

Getekend : H.Anwar
Datum : 08-07-2014
Inzage : 08-07-2014
Vastgesteld : 14-10-2014

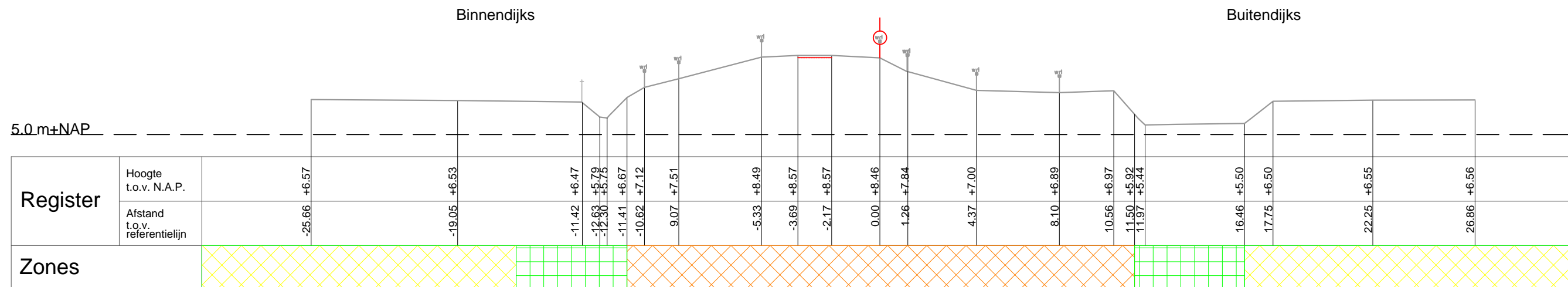
Project: Legger van de regionale waterkering Slaperdijk

Schaal : 1:200
Locatie code :

Omschr.: Dwarsprofiel SD_DP_ 68.20

Formaat: A3
Blad: 35 van 55

Dijkvak 70.10 - 79.20 (opgenomen profiel 72.60)



Legger

- In stand te houden profiel
- Referentielijn
- Kernzone
- Beschermingszone A
- Beschermingszone B
(100 m Binnendijks, 150 m Buitendijks vanaf Buitenkruin)

Beheer register

- Bebouwing
- Houtwal
- Heg/Houtwal
- Weg



Steenbokstraat 10
postbus 4242
7320 AC Apeldoorn
tel.: 055 527 2911
fax: 055 527 2704
www.vallei-veluwe.nl

Getekend : H.Anwar
Datum : 08-07-2014
Inzage : 08-07-2014
Vastgesteld : 14-10-2014

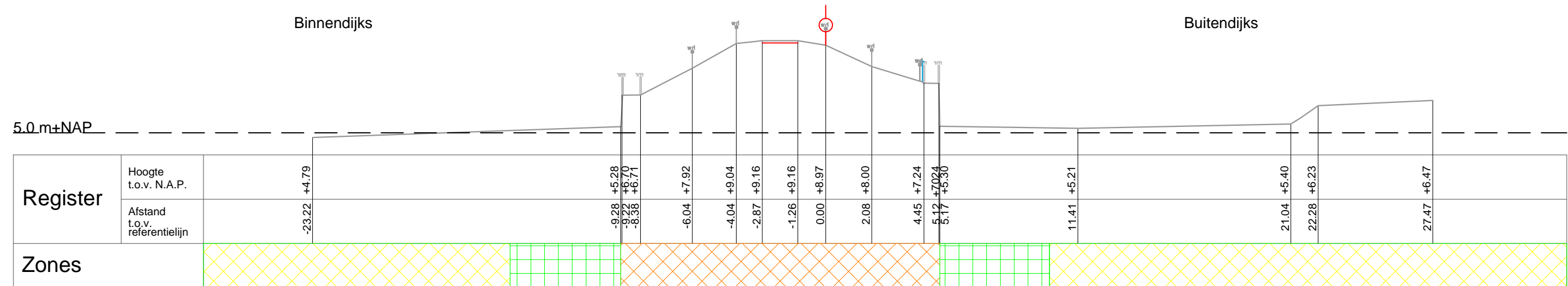
Project: Legger van de regionale waterkering Slaperdijk

Schaal : 1:200
Locatie code :

Omschr.: Dwarsprofiel SD_DP_ 72.60

Formaat: A3
Blad: 37 van 55

Dijkvak 70.10 - 79.20 (opgenomen profiel 74.90)



Legger

- In stand te houden profiel
- Referentielijn
- Kernzone
- Bescherminingszone A
- Bescherminingszone B
(100 m Binnendijks, 150 m Buitendijks vanaf Buitenkuin)

Beheer register

- Bebouwing
- Houtwal
- Heg/Houtwal
- Weg



Steenbokstraat 10
postbus 4242
7320 AC Apeldoorn
tel.: 055 527 2911
fax: 055 527 2704
www.vallei-veluwe.nl

Getekend : H.Anwar
Datum : 08-07-2014
Inzage : 08-07-2014
Vastgesteld : 14-10-2014

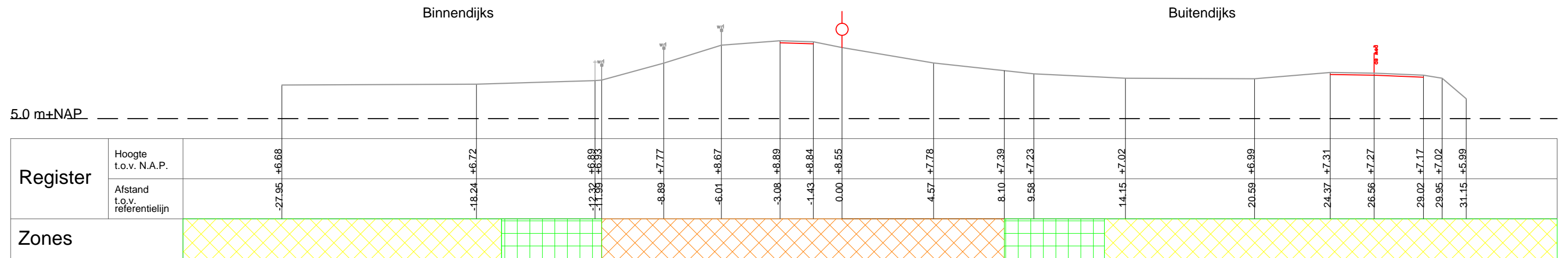
Project: Legger van de regionale waterkering Slaperdijk

Schaal : 1:200
Locatie code :

Omschr.: Dwarsprofiel SD_DP_ 74.90

Formaat: A3
Blad: 38 van 55

Dijkvak 70.10 - 79.20 (opgenomen profiel 75.60)



Legger

- In stand te houden profiel
- Referentielijn
- Kernzone
- Bescheringszone A
- Bescheringszone B
(100 m Binnendijks, 150 m Buitendijks vanaf Buitenkrui)

Beheer register

- Bebouwing
- Houtwal
- Heg/Houtwal
- Weg



Steenbokstraat 10
postbus 4242
7320 AC Apeldoorn
tel.: 055 527 2911
fax: 055 527 2704
www.vallei-veluwe.nl

Getekend : H.Anwar
Datum : 08-07-2014
Inzage : 08-07-2014
Vastgesteld : 14-10-2014

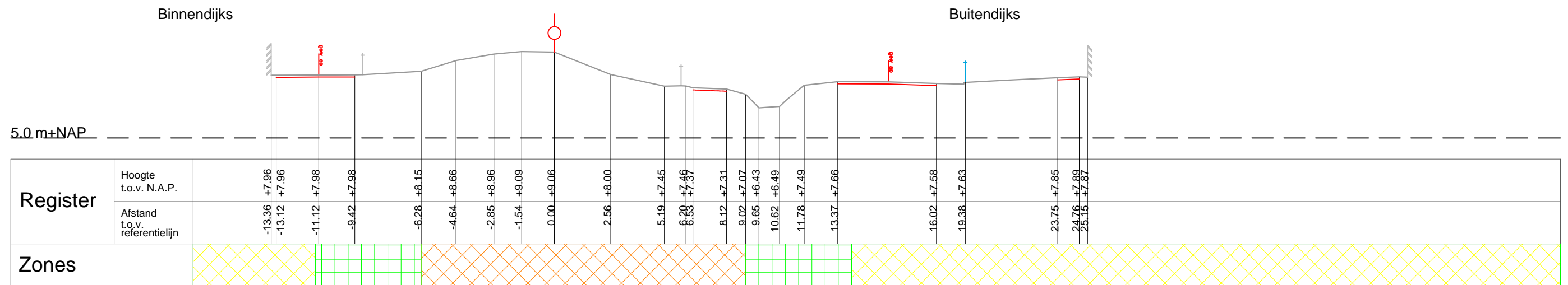
Project: Legger van de regionale waterkering Slaperdijk

Schaal : 1:200
Locatie code :

Omschr.: Dwarsprofiel SD_DP_ 75.60

Formaat: A3
Blad: 39 van 55

Dijkvak70.10 - 79.20 (opgenomen profiel 78.70)



Legger

- In stand te houden profiel
- Referentielijn
- Kernzone
- Beschermingszone A
- Beschermingszone B
(100 m Binnendijks, 150 m Buitendijks vanaf Buitenkrui)

Beheer register

- Bebouwing
- Houtwal
- Heg/Houtwal
- Weg



Steenbokstraat 10
postbus 4242
7320 AC Apeldoorn
tel.: 055 527 2911
fax: 055 527 2704
www.vallei-veluwe.nl

Getekend : H.Anwar
Datum : 08-07-2014
Inzage : 08-07-2014
Vastgesteld : 14-10-2014

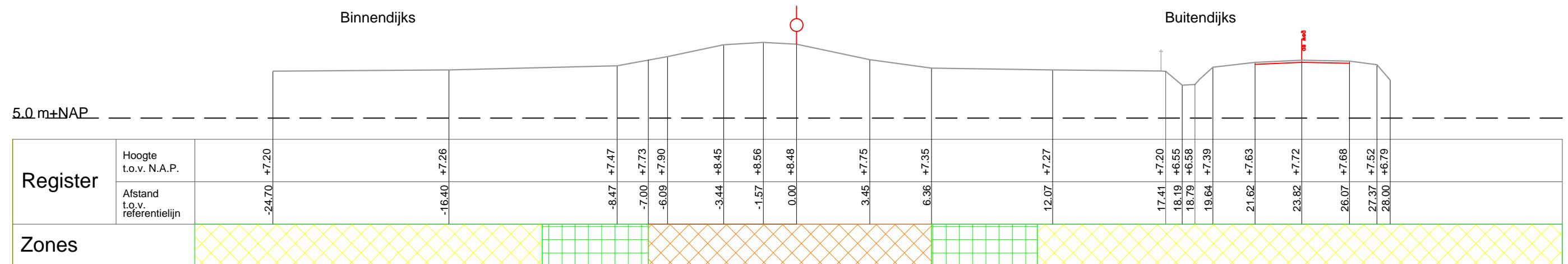
Project: Legger van de regionale waterkering Slaperdijk

Schaal : 1:200
Locatie code :

Omschr.: Dwarsprofiel SD_DP_ 78.70

Formaat: A3
Blad: 41 van 55

Dijkvak 79.20 - 105.10 (opgenomen profiel 79.60)



Legger

- In stand te houden profiel
- Referentielijn
- Kernzone
- Beschermingszone A
- Beschermingszone B
(100 m Binnendijks, 150 m Buitendijks vanaf Buitenkruin)

Beheer register

- Bebouwing
- Houtwal
- Heg/Houtwal
- Weg



Steenbokstraat 10
postbus 4242
7320 AC Apeldoorn
tel.: 055 527 2911
fax: 055 527 2704
www.vallei-veluwe.nl

Getekend : H.Anwar
Datum : 08-07-2014
Inzage : 08-07-2014
Vastgesteld : 14-10-2014

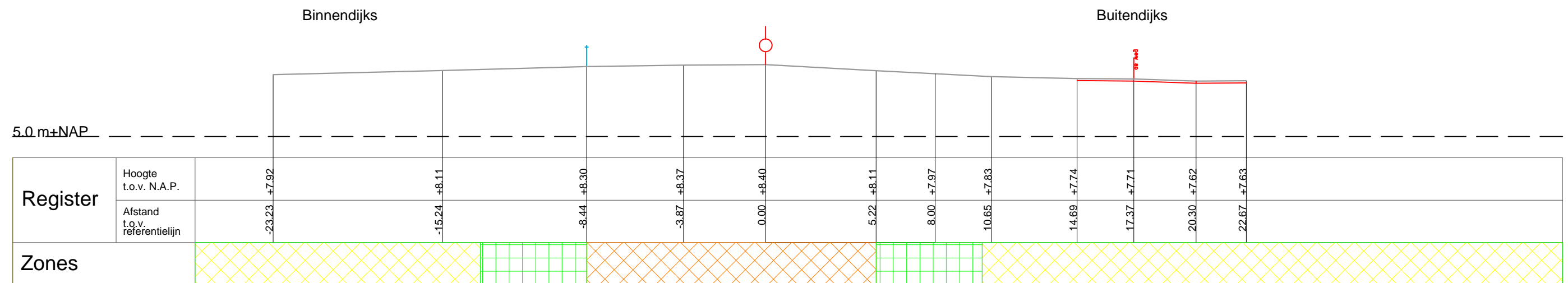
Project: Legger van de regionale waterkering Slaperdijk

Schaal : 1:200
Locatie code :

Omschr.: Dwarsprofiel SD_DP_ 79.60

Formaat: A3
Blad: 42 van 55

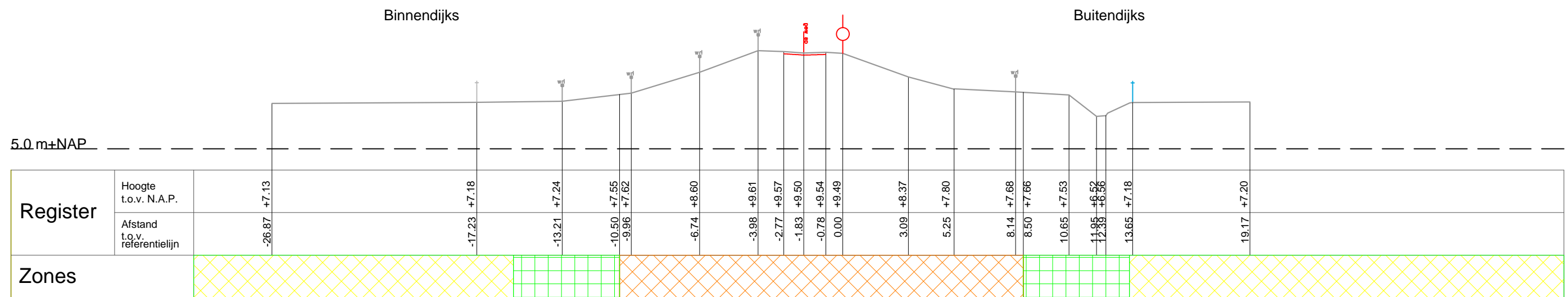
Dijkvak 79.20 - 105.10 (opgenomen profiel 80.80)



<p>Legger</p> <p>— In stand te houden profiel</p> <p>○ Referentielijn</p> <p>▨ Kernzone</p> <p>▤ Beschermingszone A</p> <p>▥ Beschermingszone B <small>(100 m Binnendijks, 150 m Buitendijks vanaf Buitenkruin)</small></p>	<p>Beheer register</p> <p>▧ Bebouwing</p> <p>▩ Houtwal</p> <p>⌋ Heg/Houtwal</p> <p>— Weg</p>
--	---

	<p>Steenbokstraat 10 postbus 4242 7320 AC Apeldoorn tel.: 055 527 2911 fax: 055 527 2704 www.vallei-veluwe.nl</p>	<p>Getekend : H.Anwar</p> <p>Datum : 08-07-2014</p> <p>Inzage : 08-07-2014</p> <p>Vastgesteld : 14-10-2014</p>
<p>Project: Legger van de regionale waterkering Slaperdijk</p>		<p>Schaal : 1:200</p> <p>Locatie code :</p>
<p>Omschr.: Dwarsprofiel SD_DP_ 80.80</p>		<p>Formaat: A3</p> <p>Blad: 43 van 55</p>

Dijkvak 79.20 - 105.10 (opgenomen profiel 83.40)



Legger

- In stand te houden profiel
- Referentielijn
- Kernzone
- Bescheringszone A
- Bescheringszone B
(100 m Binnendijks, 150 m Buitendijks vanaf Buitenkrui)

Beheer register

- Bebouwing
- Houtwal
- Heg/Houtwal
- Weg



Steenbokstraat 10
postbus 4242
7320 AC Apeldoorn
tel.: 055 527 2911
fax: 055 527 2704
www.vallei-veluwe.nl

Getekend : H.Anwar
Datum : 08-07-2014
Inzage : 08-07-2014
Vastgesteld : 14-10-2014

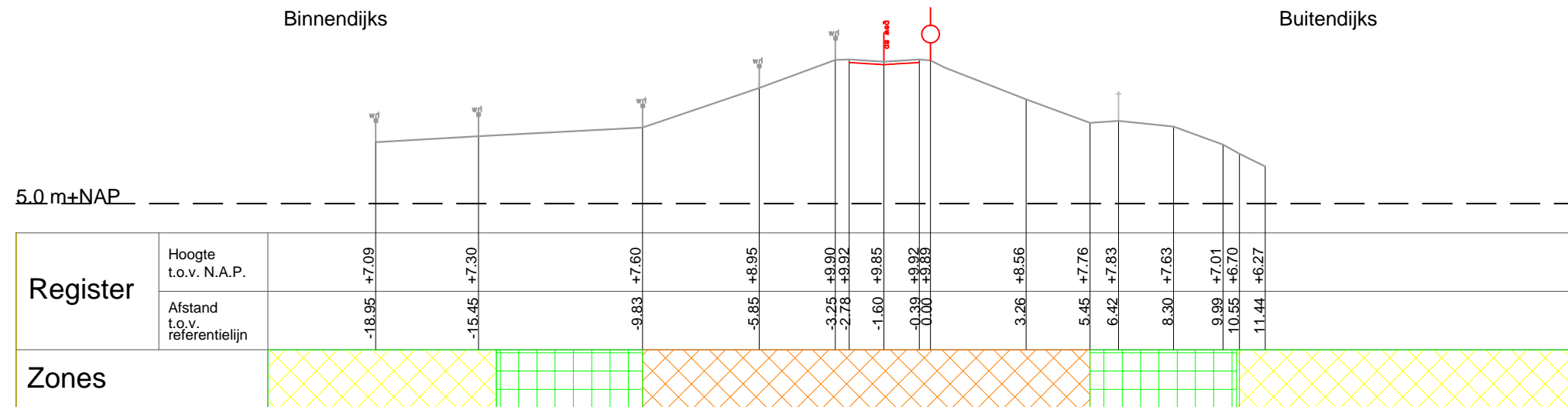
Project: Legger van de regionale waterkering Slaperdijk

Schaal : 1:200
Locatie code :

Omschr.: Dwarsprofiel SD_DP_ 83.40

Formaat: A3
Blad: 44 van 55

Dijkvak 79.20 - 105.10 (opgenomen profiel 85.90)



Legger

- In stand te houden profiel
- Referentielijn
- Kernzone
- Beschermingszone A
- Beschermingszone B
(100 m Binnendijks, 150 m Buitendijks vanaf Buitenkrui)

Beheer register

- Bebouwing
- Heg/Houtwal
- Houtwal
- Weg



Steenbokstraat 10
postbus 4242
7320 AC Apeldoorn
tel.: 055 527 2911
fax: 055 527 2704
www.vallei-veluwe.nl

Getekend : H.Anwar
Datum : 08-07-2014
Inzage : 08-07-2014
Vastgesteld : 14-10-2014

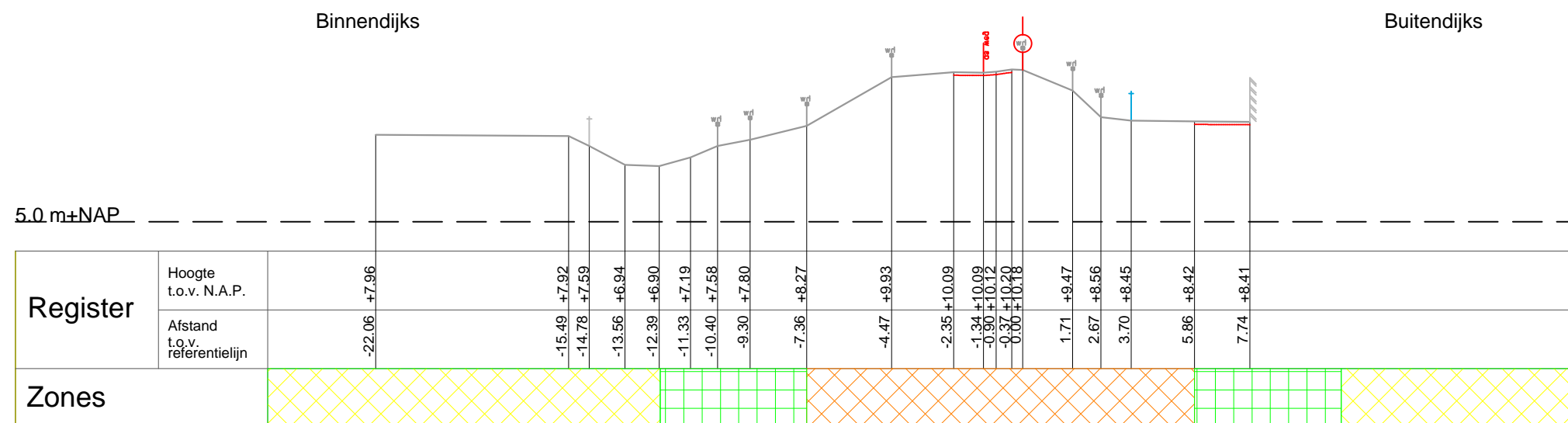
Project: Legger van de regionale waterkering Slaperdijk

Schaal : 1:200
Locatie code :

Omschr.: Dwarsprofiel SD_DP_ 85.90

Formaat: A3
Blad: 45 van 55

Dijkvak 79.20 - 105.10 (opgenomen profiel 88.00)



Legger

- In stand te houden profiel
- Referentielijn
- Kernzone
- Beschermingszone A
- Beschermingszone B
(100 m Binnendijks, 150 m Buitendijks vanaf Buitenkrui)

Beheer register

- Bebouwing
- Houtwal
- Heg/Houtwal
- Weg



Steenbokstraat 10
postbus 4242
7320 AC Apeldoorn
tel.: 055 527 2911
fax: 055 527 2704
www.vallei-veluwe.nl

Getekend : H.Anwar
Datum : 08-07-2014
Inzage : 08-07-2014
Vastgesteld : 14-10-2014

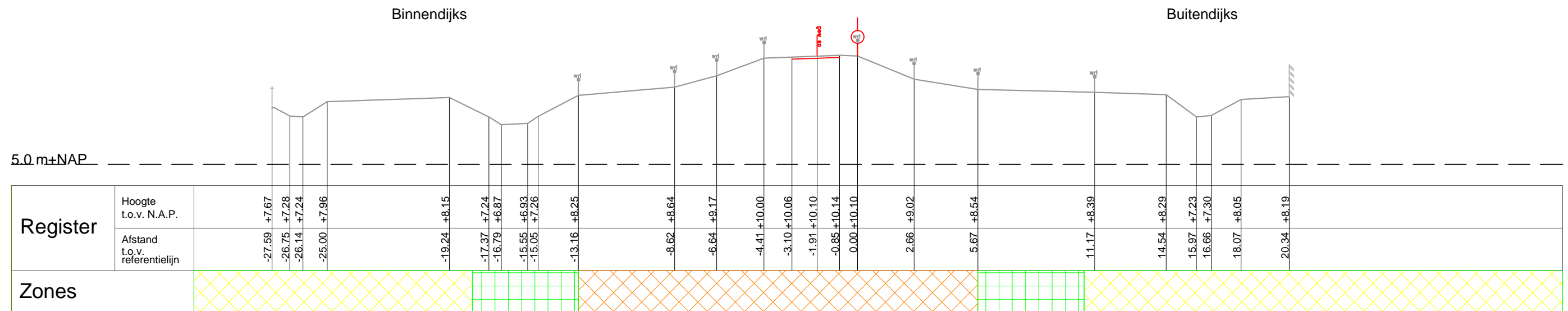
Project: Legger van de regionale waterkering Slaperdijk


Schaal : 1:200
Locatie code :

Omschr.: Dwarsprofiel SD_DP_ 88.00

Formaat: A3
Blad: 46 van 55

Dijkvak 79.20 - 105.10 (opgenomen profiel 90.40)



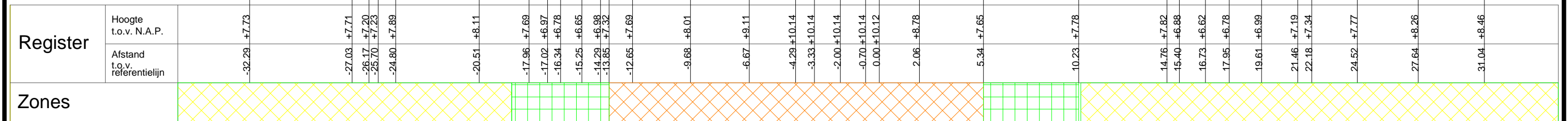
<p>Legger</p> <p>— In stand te houden profiel</p> <p>○ Referentielijn</p> <p>▨ Kernzone</p> <p>▤ Beschermingszone A</p> <p>▥ Beschermingszone B <small>(100 m Binnendijks, 150 m Buitendijks vanaf Buitenkuin)</small></p>	<p>Beheer register</p> <p>▨ Bebouwing</p> <p>▤ Houtwal</p> <p>▥ Heg/Houtwal</p> <p>▦ Weg</p>	 <p>Steenbokstraat 10 postbus 4242 7320 AC Apeldoorn tel.: 055 527 2911 fax: 055 527 2704 www.vallei-veluwe.nl</p>	<p>Getekend : H.Anwar</p> <p>Datum : 08-07-2014</p> <p>Inzage : 08-07-2014</p> <p>Vastgesteld : 14-10-2014</p> <p>Schaal : 1:200</p> <p>Locatie code :</p> <p>Formaat: A3</p> <p>Blad: 47 van 55</p>
<p>Project: Legger van de regionale waterkering Slaperdijk</p> <p>Omschr.: Dwarsprofiel SD_DP_90.40</p>			

Dijkvak 79.20 - 105.10 (opgenomen profiel 91.30)

Binnendijks

Buitendijks

5.0.m±NAP



Zones

Legger

- In stand te houden profiel
- Referentielijn
- Kernzone
- Beschermingszone A
- Beschermingszone B
(100 m Binnendijks, 150 m Buitendijks vanaf Buitenkrui)

Beheer register

- Bebouwing
- Houtwal
- Heg/Houtwal
- Weg



Steenbokstraat 10
postbus 4242
7320 AC Apeldoorn
tel.: 055 527 2911
fax: 055 527 2704
www.vallei-veluwe.nl

Getekend : H.Anwar
Datum : 08-07-2014
Inzage : 08-07-2014
Vastgesteld : 14-10-2014

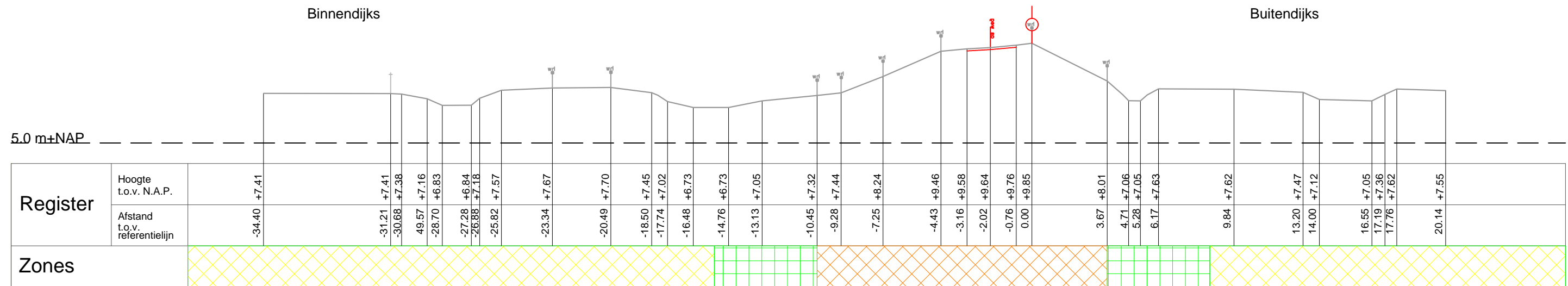
Project: Legger van de regionale waterkering Slaperdijk

Schaal : 1:200
Locatie code :

Omschr.: Dwarsprofiel SD_DP_ 91.30

Formaat: A3
Blad: 48 van 55

Dijkvak 79.20 - 105.10 (opgenomen profiel 93.80)



Legger

- In stand te houden profiel
- Referentielijn
- Kernzone
- Beschermingszone A
- Beschermingszone B
(100 m Binnendijks, 150 m Buitendijks vanaf Buitenkrui)

Beheer register

- Bebouwing
- Houtwal
- Heg/Houtwal
- Weg



Steenbokstraat 10
postbus 4242
7320 AC Apeldoorn
tel.: 055 527 2911
fax: 055 527 2704
www.vallei-veluwe.nl

Getekend : H.Anwar
Datum : 08-07-2014
Inzage : 08-07-2014
Vastgesteld : 14-10-2014

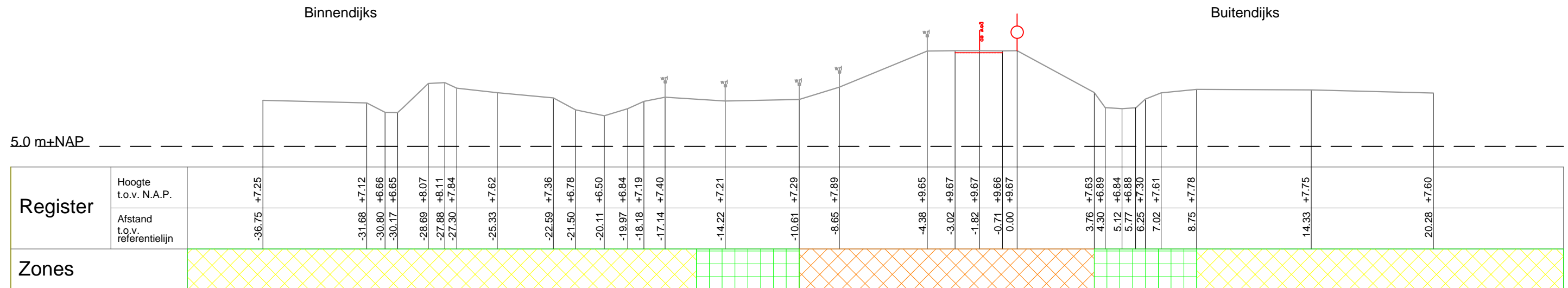
Project: Legger van de regionale waterkering Slaperdijk

Schaal : 1:200
Locatie code :

Omschr.: Dwarsprofiel SD_DP_ 93.80

Formaat: A3
Blad: 49 van 55

Dijkvak 79.20 - 105.10 (opgenomen profiel 97.30)



Legger

- In stand te houden profiel
- Referentielijn
- Kernzone
- Beschermingszone A
- Beschermingszone B
(100 m Binnendijks, 150 m Buitendijks vanaf Buitenkruin)

Beheer register

- Bebouwing
- Houtwal
- Heg/Houtwal
- Weg



Steenbokstraat 10
postbus 4242
7320 AC Apeldoorn
tel.: 055 527 2911
fax: 055 527 2704
www.vallei-veluwe.nl

Getekend : H.Anwar
Datum : 08-07-2014
Inzage : 08-07-2014
Vastgesteld : 14-10-2014

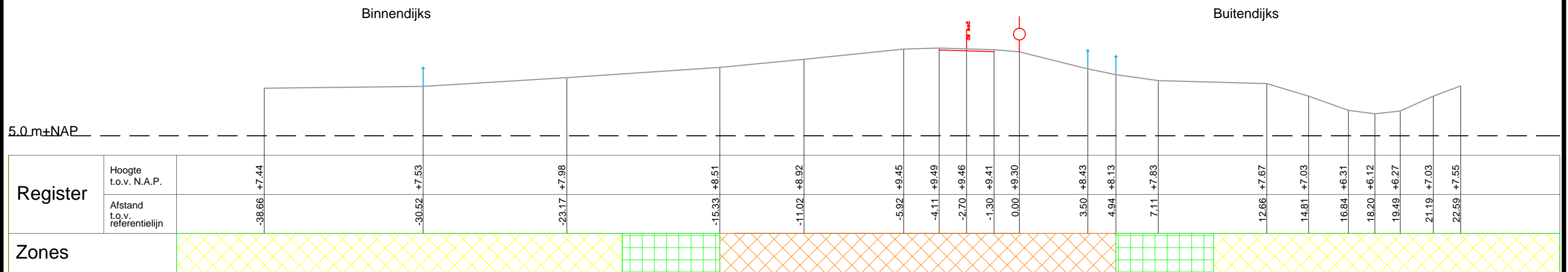
Project: Legger van de regionale waterkering Slaperdijk

Schaal : 1:200
Locatie code :

Omschr.: Dwarsprofiel SD_DP_ 97.30

Formaat: A3
Blad: 51 van 55

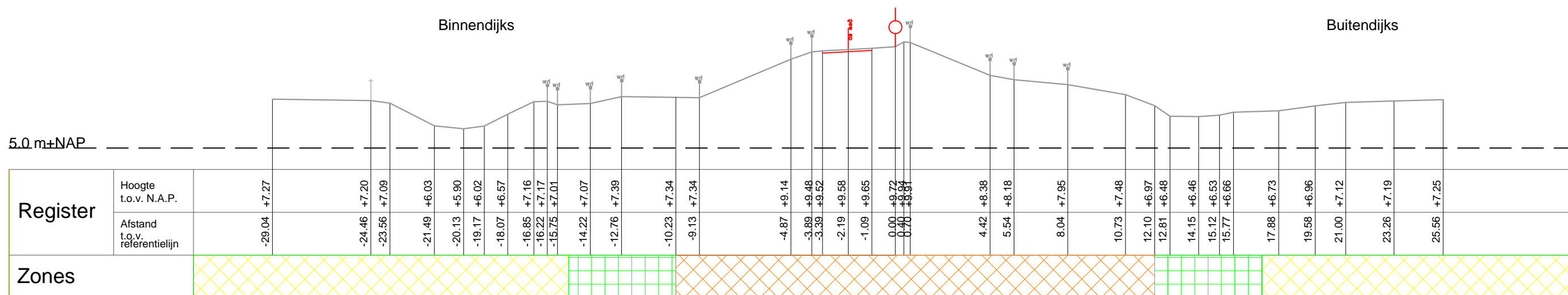
Dijkvak 79.20 - 105.10 (opgenomen profiel 99.40)



Legger	Beheer register
In stand te houden profiel Referentielijn Kernzone Bescherminingszone A Bescherminingszone B <small>(100 m Binnendijks, 150 m Buitendijks vanaf Buitenkrui)</small>	Bebouwing Houtwal Heg/Houtwal Weg

	Steenbokstraat 10 postbus 4242 7320 AC Apeldoorn tel.: 055 527 2911 fax: 055 527 2704 www.vallei-veluwe.nl	Getekend : H.Anwar Datum : 08-07-2014 Inzage : 08-07-2014 Vastgesteld : 14-10-2014
	Project: Legger van de regionale waterkering Slaperdijk	Schaal : 1:200 Locatie code :
Omschr.: Dwarsprofiel SD_DP_ 99.40	Formaat: A3 Blad: 52 van 55	

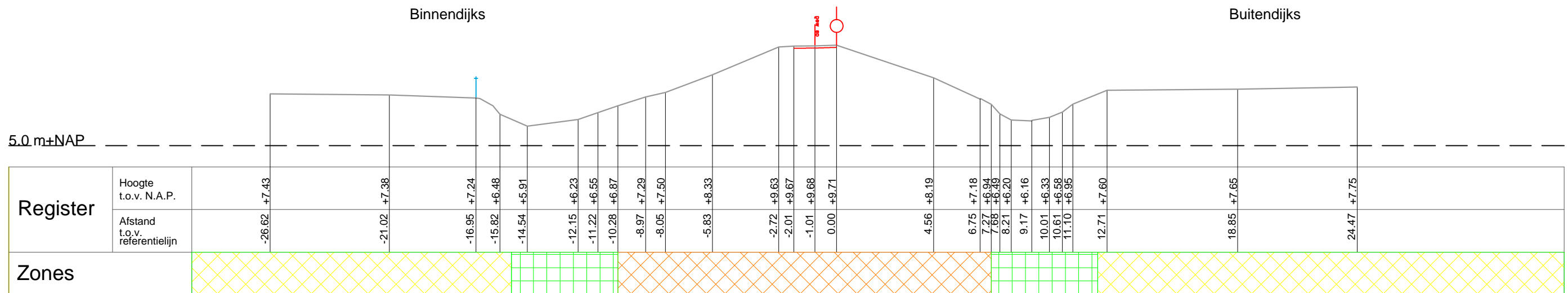
Dijkvak 79.20 - 105.10 (opgenomen profiel 100.60)



<p>Legger</p> <p>— In stand te houden profiel</p> <p>○ Referentielijn</p>	<p>Beheer register</p> <p>▨ Kernzone</p> <p>▤ Bescheringszone A</p> <p>▥ Bescheringszone B <small>(100 m Binnendijks, 150 m Buitendijks vanaf Buitenkrui)</small></p> <p>▧ Bebouwing</p> <p>▩ Houtwal</p> <p>▫ Heg/Houtwal</p> <p>▬ Weg</p>
--	--

	<p>Steenbokstraat 10 postbus 4242 7320 AC Apeldoorn tel.: 055 527 2911 fax: 055 527 2704 www.vallei-veluwe.nl</p>	<p>Getekend : H.Anwar</p> <p>Datum : 08-07-2014</p> <p>Inzage : 08-07-2014</p> <p>Vastgesteld : 14-10-2014</p>
<p>Project: Legger van de regionale waterkering Slaperdijk</p>		<p>Schaal : 1:200</p> <p>Locatie code :</p>
<p>Omschr.: Dwarsprofiel SD_DP_ 100.60</p>		<p>Formaat: A3</p> <p>Blad: 53 van 55</p>

Dijkvak 79.20 - 105.10 (opgenomen profiel 102)



Legger

- In stand te houden profiel
- Referentielijn
- Kernzone
- Beschermingszone A
- Beschermingszone B
(100 m Binnendijks, 150 m Buitendijks vanaf Buitenkruin)

Beheer register

- Bebouwing
- Houtwal
- Heg/Houtwal
- Weg



Steenbokstraat 10
postbus 4242
7320 AC Apeldoorn
tel.: 055 527 2911
fax: 055 527 2704
www.vallei-veluwe.nl

Getekend : H.Anwar
Datum : 08-07-2014
Inzage : 08-07-2014
Vastgesteld : 14-10-2014

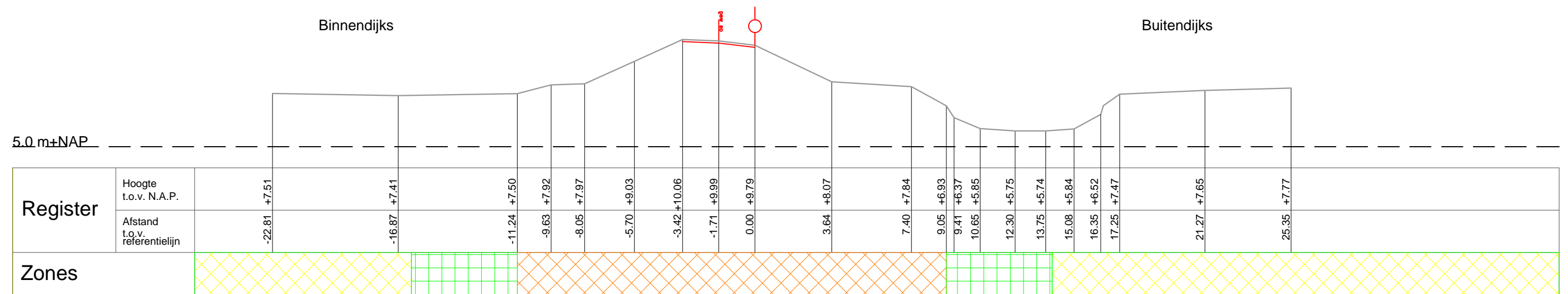
Project: Legger van de regionale waterkering Slaperdijk

Schaal : 1:200
Locatie code :

Omschr.: Dwarsprofiel SD_DP_ 102.00

Formaat: A3
Blad: 54 van 55

Dijkvak 79.20 - 105.10 (opgenomen profiel 103.50)



<p>Legger</p> <p>— In stand te houden profiel</p> <p>○ Referentielijn</p>	<p>Beheer register</p> <p>▨ Kernzone</p> <p>▤ Beschermingszone A</p> <p>▥ Beschermingszone B <small>(100 m Binnendijks, 150 m Buitendijks vanaf Buitenkrui)</small></p> <p>▧ Bebouwing</p> <p>▩ Houtwal</p> <p>⌋ Heg/Houtwal</p> <p>— Weg</p>
--	--

	<p>Steenbokstraat 10 postbus 4242 7320 AC Apeldoorn tel.: 055 527 2911 fax: 055 527 2704 www.vallei-veluwe.nl</p>	<p>Getekend : H.Anwar</p> <p>Datum : 08-07-2014</p> <p>Inzage : 08-07-2014</p> <p>Vastgesteld : 14-10-2014</p>
<p>Project: Legger van de regionale waterkering Slaperdijk</p>		<p>Schaal : 1:200</p> <p>Locatie code :</p>
<p>Omschr.: Dwarsprofiel SD_DP_ 103.50</p>		<p>Formaat: A3</p> <p>Blad: 55 van 55</p>