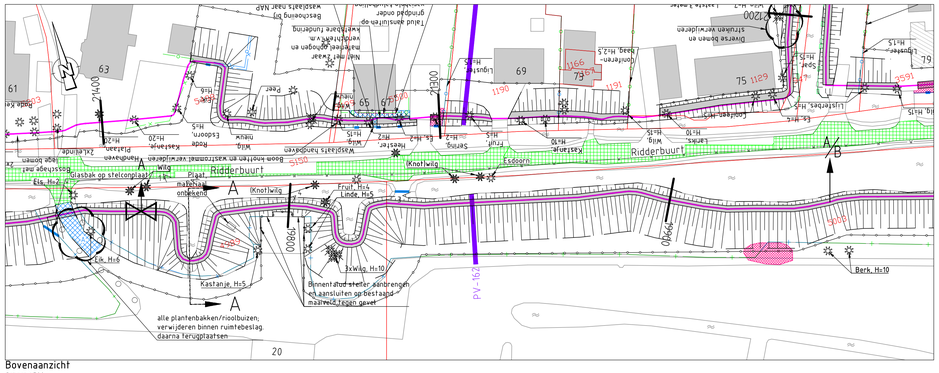

Bovenaanzicht
Schaal 1:500

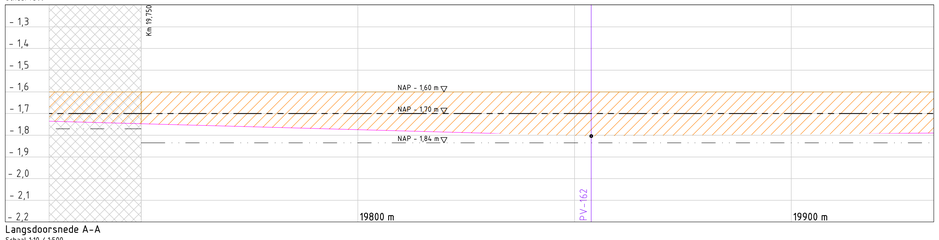

Langsdoorsnede A-A
Schaal 1:10 / 1:500

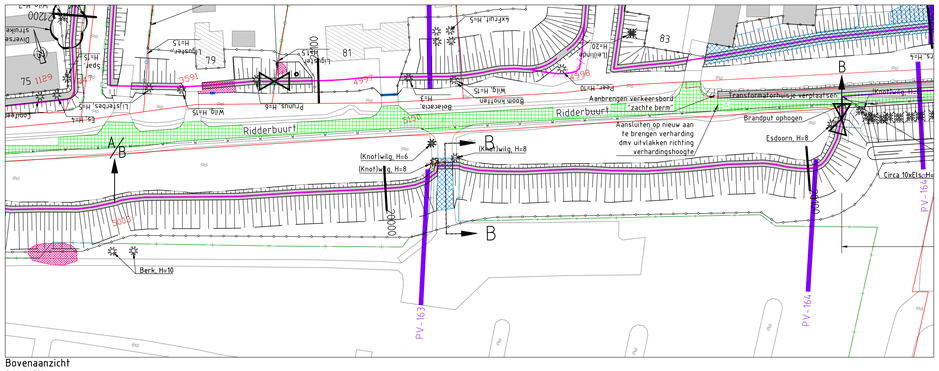

Bovenaanzicht
Schaal 1:500

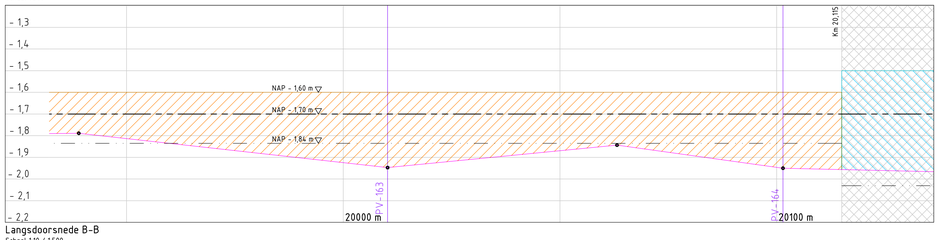

Langsdoorsnede B-B
Schaal 1:10 / 1:500

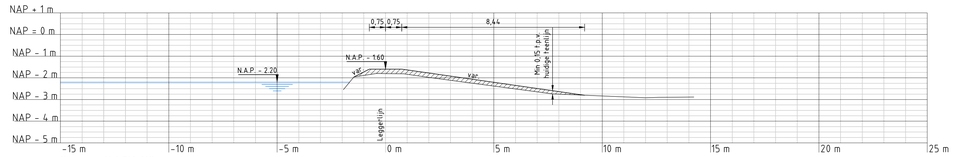

Dwarsprofiel PV-162
Schaal 1:100

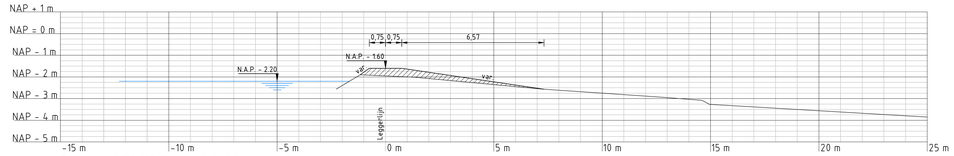

Dwarsprofiel PV-163 (Representatief dwarsprofiel)
Schaal 1:100

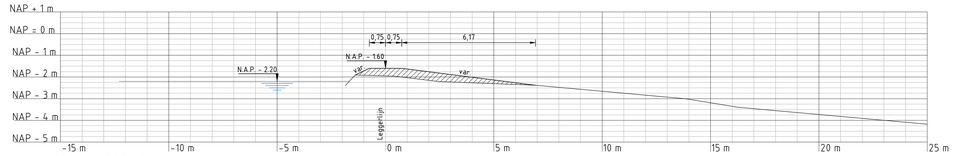

Dwarsprofiel PV-164
Schaal 1:100

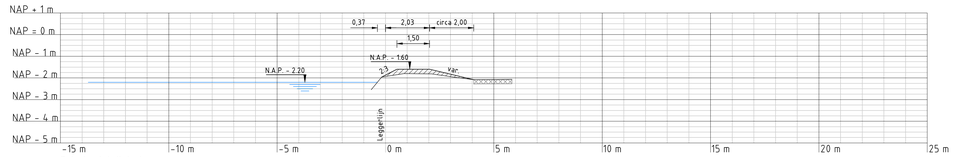

Principedetail A-A
Schaal 1:100

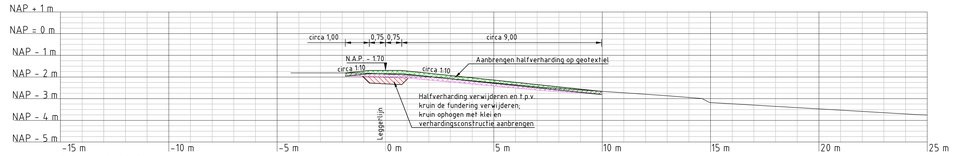

Principedetail B-B
Schaal 1:100

Legenda:

- Bovenaanzicht
- Bebouwing, fundering onbekend
- Bebouwing, fundering op palen
- Bebouwing, fundering op staal
- Handhaven boom
- Handhaven beschermde boom
- Verwijderen boom door eigenaar m.u.v knotwilgen langs weg
- Verwijderen beschermde boom Door eigenaar
- Verwijderen stronk
- Opnemen en herplaatsen mast
- Segmentgrenzen
- Talud
- Kruin
- Te verhogen brug
- Aanbrengen verharding A=asfalt
- Aanbrengen (half)verharding A=asfalt, B=beton, BK=betonklinker, G=grind, GK=gebakken klinker, O=onbekend, P=puin, RS=rood split, S=stelconplaat
- Idem, maar fundering verwijderen en ophogen met klei Daarna verhardingsconstructie opnieuw aanbrengen
- Idem, maar ter plaatse van kruin fundering niet verwijderen maar fundering ophogen met funderingsmaterialen
- Verwijderen verharding
- Verwijderen begroeiing
- Leggerlijn bestaand
- Leggerlijn nieuw
- Leggerlijn vervallen
- Dwarsprofiel

Legenda:

- Aanbrengen grond
- Handhaven haag
- Verwijderen en opnieuw aanbrengen haag
- Handhaven struiken
- Snoeien struiken
- Handhaven hekwerk
- Verwijderen bestaande hekwerk en aanbrengen nieuw hekwerk of bestaand hekwerk
- Handhaven afrastering
- Verwijderen bestaande afrastering en aanbrengen nieuwe afrastering of bestaande afrastering
- Aanbrengen tijdelijke afrastering fase 1
- Aanbrengen tijdelijke afrastering fase 2
- Aanbrengen tijdelijke afrastering fase 1+2
- Handhaven poort
- Verwijderen en opnieuw aanbrengen poort
- Aanbrengen damwand
- Aanbrengen keerwand
- Handhaven houten beschoeiing
- Aanbrengen houten beschoeiing ter plaatse van inham
- Verwijderen houten beschoeiing
- Aanbrengen houten beschoeiing
- Aanbrengen drain
- 5565 Kadastrale grens / nummer
- LET OP: AC waterleiding
- Werkgrens
- Bestaande duiker
- Inlaat
- Handhaven verharding

Legenda:

- Dwarsprofielen
- Huidig dwarsprofiel
- Boezempeil
- Uitvoeringsfasering
- Aanbrengen klei klasse EBC 1
- Aanbrengen klei klasse EBC 2
- Aanbrengen hydraulisch menggranulaat
- Aanbrengen zand
- Aanbrengen grond
- kadeverbetering Fase 0
- kadeverbetering Fase 1
- kadeverbetering Fase 2
- Ontgraven
- Handhaven verharding
- Aanbrengen verharding
- Verwijderen verharding
- Stelspecie
- Aanbrengen tijdelijke afrastering

Legenda:

- Langsdoorsnede
- Lengteprofiellijn
- Ingreepmaatlijn
- Gemiddelde kruinhoogtelijn
- Groot onderhoud
- Kadeverbetering
- Aansluitend kadevak

0 10 20 30 40 50m
schaal 1:500

0 2 4 6 8 10m
schaal 1:100

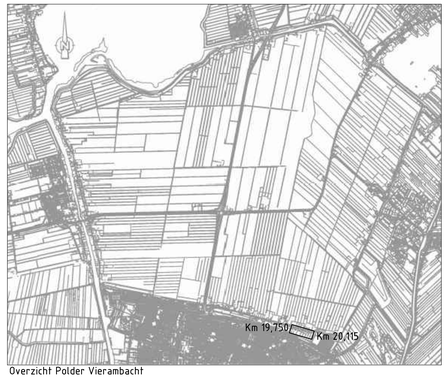

Overzicht Polder Vierambacht

Opmerkingen:

Maten in meters tenzij anders vermeld
Hoogte maten in meters t.o.v. N.A.P

SD	05-05-2014	I	RH
0-1	16-01-2014	I	PK
NR	DATUM	WIJZIGING	GET.

OPDRACHTGEVER
Hoogheemraadschap van Rijnland
2333 CM Leiden, Archimedesweg 1

PROJECTOMSCHRIJVING
KADEVERBETERING WASSENAARSCHE POLDER EN POLDER VIERAMBACHT

TEKENINGOMSCHRIJVING
BESTEKSTEKENING RIDDERBUURT 20
GROOT ONDERHOUD RIDDERBUURT
PV OR-4.06-014 19750_20115 Kadast. nr.

STATUS
DEFINITIEF

TEKENAAR: RH
SCHAAL: Zie tek.
PROJECTLEIDER: G. van der Wedden
FORMAAT: A0
BLAD IN BLADEN: 1 van 1
TEKENINGNUMMER: 150 4C05 001 097
WIJZ. NR: 5D

Bentveldsweg 7
4900 AA Oosterhout
postbus 40
tel: (0162) 457000
fax (0162) 451141
RIO
RPS - Iv-Infra - Oranjewoud

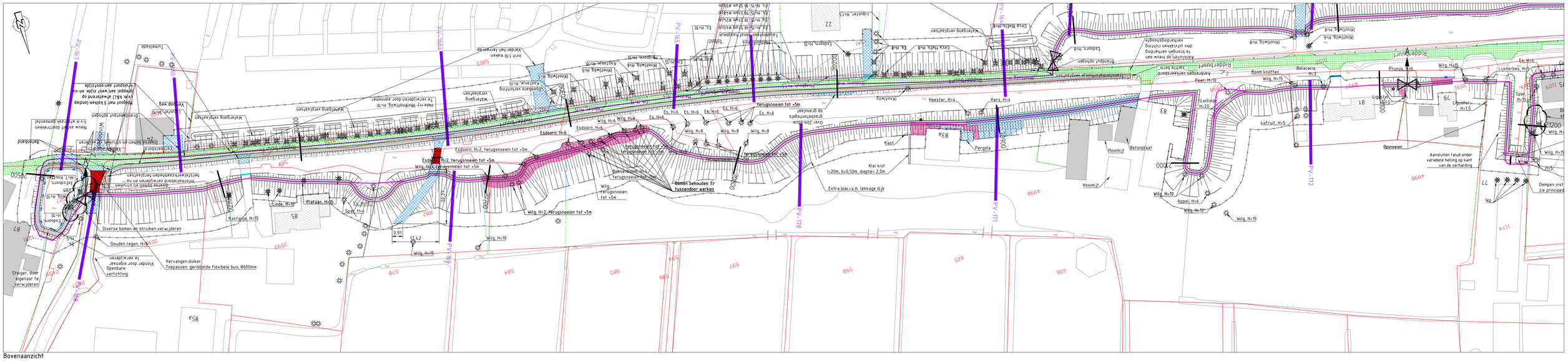

Langsdoorsnede A-A
Schaal 1:10 / 1:500

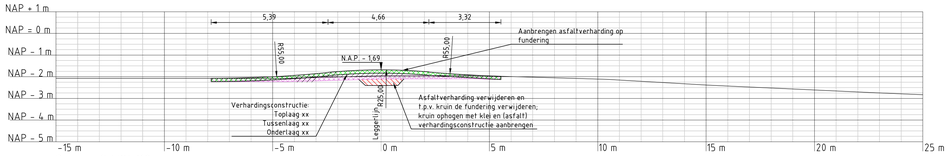

Dwarsprofiel PV-168
Schaal 1:100

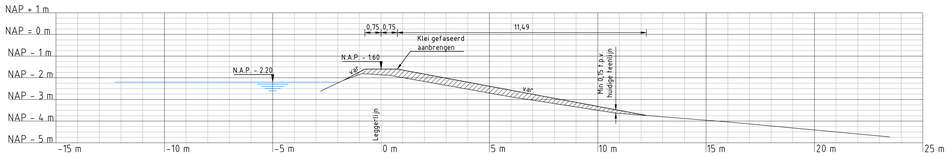

Dwarsprofiel PV-169
Schaal 1:100

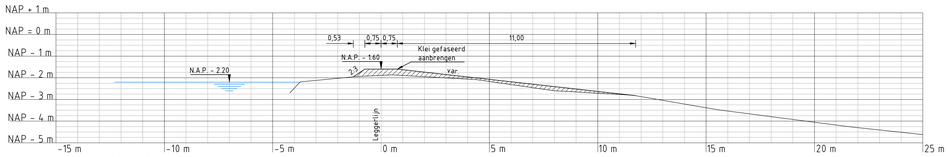

Dwarsprofiel PV-170
Schaal 1:100

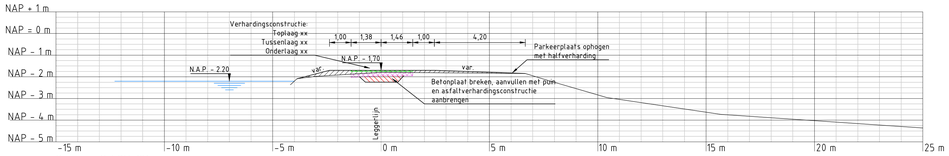

Dwarsprofiel PV-171
Schaal 1:100

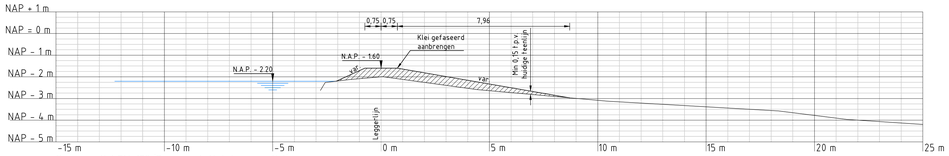

Dwarsprofiel PV-172 (Representatief dwarsprofiel)
Schaal 1:100

Legenda:

- Bovenaanzicht
- Bebouwing, fundering onbekend
- Bebouwing, fundering op palen
- Bebouwing, fundering op staal
- Handhaven boom
- Handhaven beschermde boom
- Verwijderen boom door eigenaar m.u.v knotwilgen langs weg
- Verwijderen beschermde boom Door eigenaar
- Verwijderen stronk
- Opnemen en herplaatsen mast
- Segmentgrenzen
- Talud
- Kruin
- Te verhogen brug
- Aanbrengen verharding A=asfalt
- Aanbrengen (half)verharding A=asfalt, B=beton, BK=betonklinker, G=grind, GK=gebakken klinker, O=onbekend, P=puin, RS=rood split, S=steiconplaat
- Idem, maar fundering verwijderen en ophogen met klei Daarna verhardingsconstructie opnieuw aanbrengen
- Idem, maar ter plaatse van kruin fundering niet verwijderen maar fundering ophogen met funderingsmaterialen
- Verwijderen verharding
- Verwijderen begroeiing
- Leggerlijn bestaand
- Leggerlijn nieuw
- Leggerlijn vervallen
- Dwarsprofiel
- Aanbrengen grond
- Handhaven haag
- Verwijderen en opnieuw aanbrengen haag
- Handhaven struiken
- Snoeien struiken
- Handhaven hekwerk
- Verwijderen bestaande hekwerk en aanbrengen nieuw hekwerk of bestaand hekwerk
- Handhaven afrastering
- Verwijderen bestaande afrastering en aanbrengen nieuwe afrastering of bestaande afrastering
- Aanbrengen tijdelijke afrastering fase 1
- Aanbrengen tijdelijke afrastering fase 2
- Aanbrengen tijdelijke afrastering fase 1+2
- Handhaven poort
- Verwijderen en opnieuw aanbrengen poort
- Aanbrengen damwand
- Aanbrengen keerwand
- Handhaven houten beschoeiing
- Aanbrengen houten beschoeiing ter plaatse van inham
- Verwijderen houten beschoeiing
- Aanbrengen houten beschoeiing
- Aanbrengen drain
- 5565 Kadastrale grens / nummer
- LET OP: AC waterleiding
- Werkgrens
- Bestaande duiker
- Inlaat
- Handhaven verharding

Legenda:

- Dwarsprofielen
- Huidig dwarsprofiel
- Boezempeil
- Uitvoeringsfasering
- Aanbrengen klei klasse EBC 1
- Aanbrengen klei klasse EBC 2
- Aanbrengen hydraulisch menggranulaat
- Aanbrengen zand
- Aanbrengen grond
- kadeverbetering Fase 0
- kadeverbetering Fase 1
- kadeverbetering Fase 2
- Ontgraven
- Handhaven verharding
- Aanbrengen verharding
- Verwijderen verharding
- Stelspecie
- Aanbrengen tijdelijke afrastering

Legenda:

- Langsdoorsnede
- Lengteprofiellijn
- Ingreepmaatlijn
- Gemiddelde kruinhoogtelijn
- Groot onderhoud
- Kadeverbetering
- Aansluitend kadevak

0 10 20 30 40 50m schaal 1:500

0 2 4 6 8 10m schaal 1:100

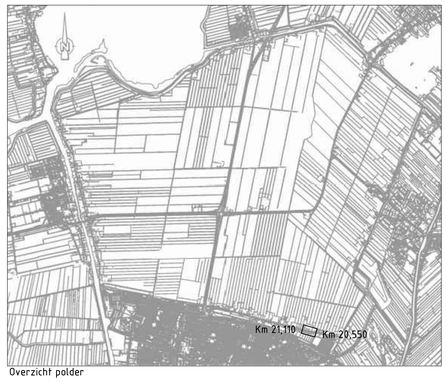

Overzicht polder

Opmerkingen:

Maten in meters tenzij anders vermeld
Hoogte maten in meters t.a.v. N.A.P

NR	DATUM	WIJZIGING	GET.
0.2	18-04-2014	-	RH
0.1	16-01-2014	-	PK

OPDRACHTGEVER
Hoogheemraadschap van Rijnland
2333 CM Leiden, Archimedesweg 1

PROJECTLEIDER
G. van der Wedden

PROJECTOMSCHRIJVING
KADEVERBETERING
POLDER VIERAMBACHT

TEKENINGOMSCHRIJVING
BESTEKSTEKENING RIDDERBUURT 87 - 81
GROOT ONDERHOUD RIDDERBUURT
PV OR-4.06-014 20550_21110 Kadast. nr.

STATUS
DEFINITIEF

TEKENAAR
RH

SCHAAL
Zie tek.

FORMAAT
A0

BLAD IN BLADEN
- van -

TEKENINGNUMMER
150 4C05 001 098

RIJZ. NR
5D

Bernlauwweg 7
4900 AA Oosterhout
postbus 40

tel. (0162) 467000
fax (0162) 451141

RIO
RPS - IV-Infra - Oranjewoud

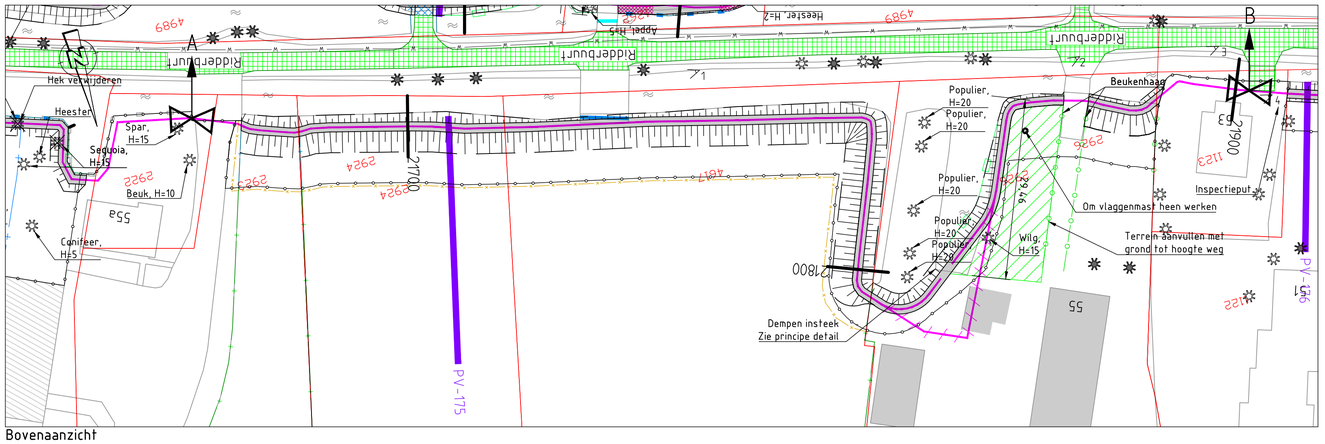

Bovenaanzicht
Schaal 1:500

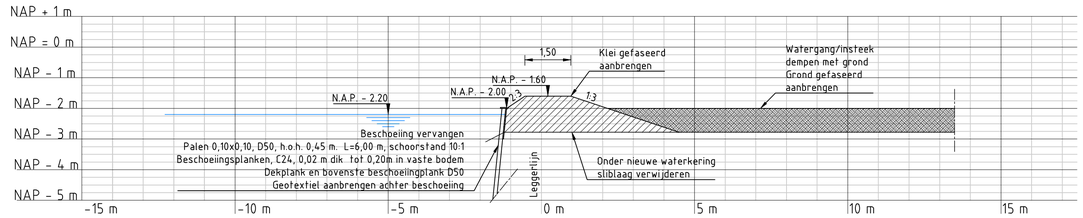

Principedetail dempen insteek
Schaal 1:100

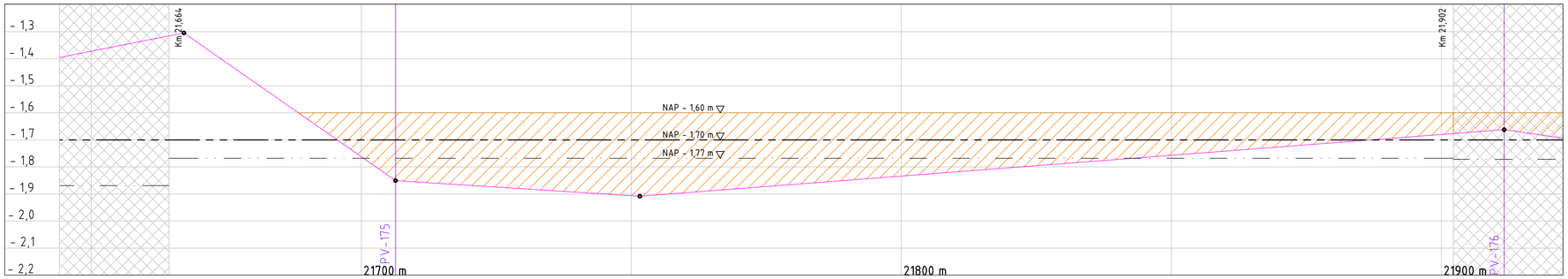

Langsdoorsnede A-A
Schaal 1:10 / 1:500

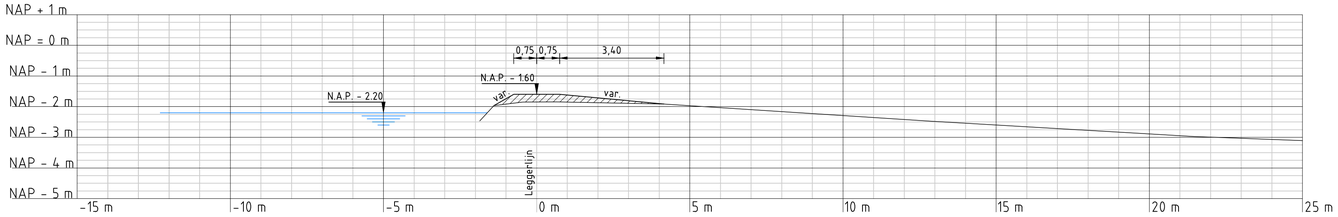

Dwarsprofiel PV-175 (Representatief dwarsprofiel)
Schaal 1:100

Overzicht polder

Legenda:

- Bovenaanzicht
- Bebouwing, fundering onbekend
- Bebouwing, fundering op palen
- Bebouwing, fundering op staal
- Handhaven boom
- Handhaven beschermde boom
- Verwijderen boom door eigenaar m.u.v knotwilgen langs weg
- Verwijderen beschermde boom Door eigenaar
- Verwijderen stronk
- Opnemen en herplaatsen mast
- Segmentgrenzen
- Talud
- Kruin
- Te verhogen brug
- Aanbrengen verharding A=asfalt
- Aanbrengen (half)verharding A=asfalt, B=beton, BK=beton-klinker, G=grind, GK=gebakken klinker, O=onbekend, P=puin, RS=rood split, S=stelconplaat
- Idem, maar fundering verwij-deren en ophogen met klei Daarna verhardingsconstruc-tie opnieuw aanbrengen
- Idem, maar ter plaatse van kruin fundering niet verwij-deren maar fundering ophogen met funderingsmateriaal
- Verwijderen verharding
- Verwijderen begroeiing
- Leggerlijn bestaand
- Leggerlijn nieuw
- Leggerlijn vervallen
- Dwarsprofiel
- Aanbrengen grond
- Handhaven haag
- Verwijderen en opnieuw aanbrengen haag
- Handhaven struiken
- Snoeien struiken
- Handhaven hekwerk
- Verwijderen bestaande hekwerk en aanbrengen nieuw hekwerk of bestaand hekwerk
- Handhaven afrastering
- Verwijderen bestaande afrastering en aanbrengen nieuwe afrastering of bestaande afrastering
- Aanbrengen tijdelijke afrastering fase 1
- Aanbrengen tijdelijke afrastering fase 2
- Aanbrengen tijdelijke afrastering fase 1+2
- Handhaven poort
- Verwijderen en opnieuw aanbrengen poort
- Aanbrengen damwand
- Aanbrengen keerwand
- Handhaven houten beschoeiing
- Aanbrengen houten beschoeiing ter plaatse van inham
- Verwijderen houten beschoeiing
- Aanbrengen houten beschoeiing
- Aanbrengen drain
- 5565 Kadastrale grens / nummer
- LET OP: AC waterleiding
- Werkgrens
- Bestaande duiker
- Inlaat
- Handhaven verharding

Legenda:

- Dwarsprofielen
- Huidig dwarsprofiel
- Boezempeil
- Uitvoeringsfasering
- Aanbrengen klei klasse EBC 1
- Aanbrengen klei klasse EBC 2
- Aanbrengen hydraulisch menggranulaat
- Aanbrengen zand
- Aanbrengen grond
- kadeverbetering Fase 0
- kadeverbetering Fase 1
- kadeverbetering Fase 2
- Ontgraven
- Handhaven verharding
- Aanbrengen verharding
- Verwijderen verharding
- Stelspecie
- Aanbrengen tijdelijke afrastering

Legenda:

- Langsdoorsnede
- Lengteprofiellijn
- Ingreepmaatlijn
- Gemiddelde kruinhoogtelijn
- Groot onderhoud
- Kadeverbetering
- Aansluitend kadevak

0 10 20 30 40 50m
schaal 1:500

0 2 4 6 8 10m
schaal 1:100

Opmerkingen:

Maten in meters tenzij anders vermeld
Hoogte maten in meters t.o.v. N.A.P

NR	DATUM	WIJZIGING	GET.
0.2	18-04-2014	i	RH
0.1	16-01-2014	i	PK

OPDRACHTGEVER
Hoogheemraadschap van Rijnland
2333 CM Leiden, Archimedesweg 1

PROJECTOMSCHRIJVING
KADEVERBETERING
POLDER VIERAMBACHT

TEKENINGOMSCHRIJVING
BESTEKSTEKENING RIDDERBUURT 55 - 53
GROOT ONDERHOUD RIDDERBUURT
PV OR-4.06-014 21664_21902 Kadast. nr.

STATUS
DEFINITIEF

TEKENAAR: RH
SCHAAL: Zie tek.
PROJECTLEIDER: G. van der Wedden
FORMAAT: A0
BLAD IN BLADEN: - van -
TEKENINGNUMMER: 150 4C05 001 099
WIJZ.NR: 5D

Beneluxweg 7
4900 AA Oosterhout
postbus 40
tel. (0162) 487000
fax (0162) 451141
RIO
RPS - Iv-Infra - Oranjewoud

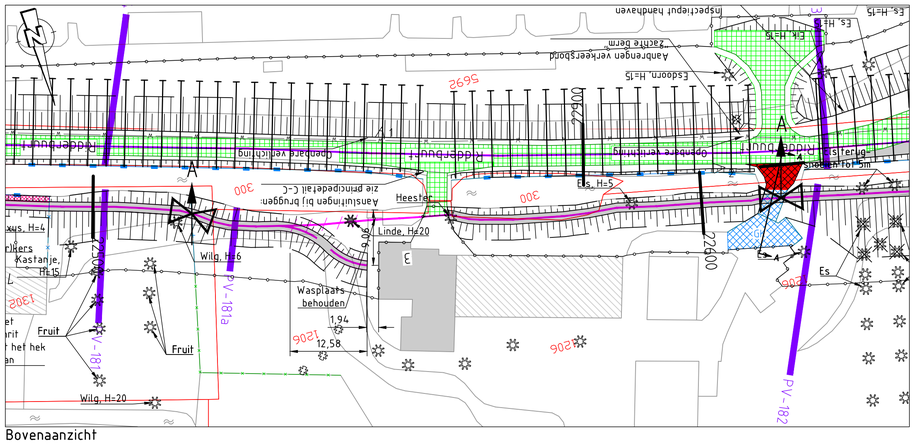

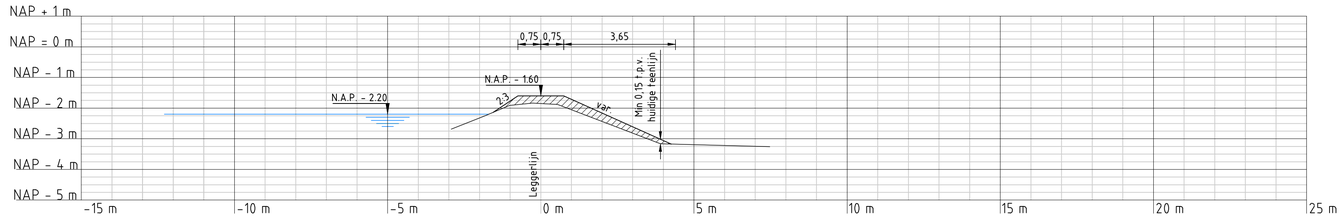

Dwarsprofiel PV-181a
Schaal 1:100

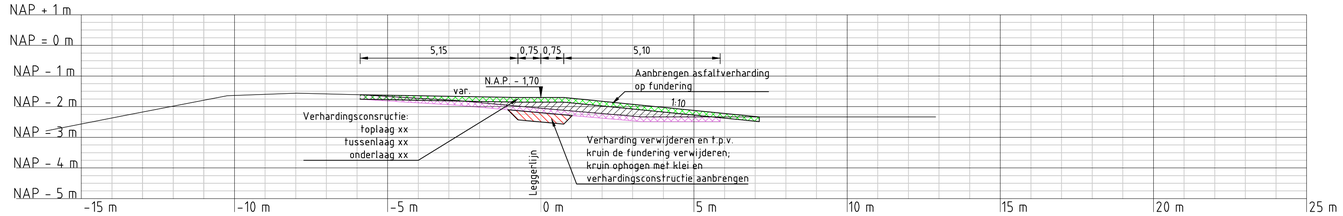

Principedetail A-A
Schaal 1:100

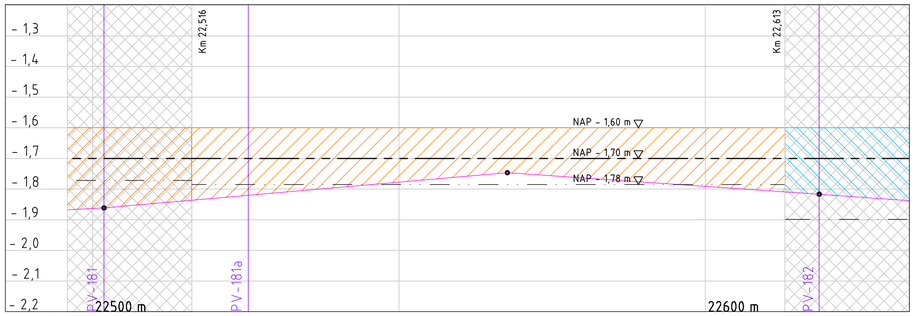

Langsdoorsnede A-A
Schaal 1:10 / 1:500

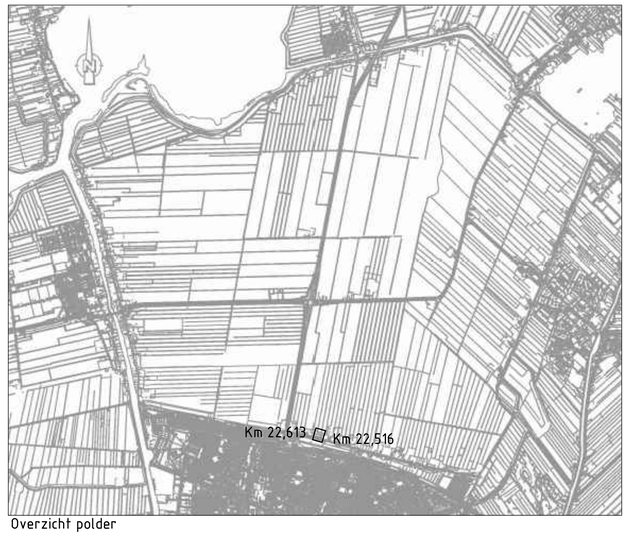

Overzicht polder

Legenda:

- Bebouwing, fundering onbekend
- Bebouwing, fundering op palen
- Bebouwing, fundering op staal
- Handhaven boom
- Handhaven beschermde boom
- Verwijderen boom door eigenaar m.u.v knotwilgen langs weg
- Verwijderen beschermde boom Door eigenaar
- Verwijderen stronk
- Opnemen en herplaatsen mast
- Segmentgrenzen
- Talud
- Kruin
- Te verhogen brug
- Aanbrengen verharding A=asfalt
- Aanbrengen (half)verharding A=asfalt, B=beton, BK=betonklinker, G=grind, GK=gebakken klinker, O=onbekend, P=puin, RS=rood split, S=stelconplaat
- Idem, maar fundering verwijderen en ophogen met klei Daarna verhardingsconstructie opnieuw aanbrengen
- Idem, maar ter plaatse van kruin fundering niet verwijderen maar fundering ophogen met funderingsmateriaal
- Verwijderen verharding
- Verwijderen begroeiing
- Leggerlijn bestaand
- Leggerlijn nieuw
- Leggerlijn vervallen
- Dwarsprofiel
- Aanbrengen grond
- Handhaven haag
- Verwijderen en opnieuw aanbrengen haag
- Handhaven struiken
- Snoeien struiken
- Handhaven hekwerk
- Verwijderen bestaande hekwerk en aanbrengen nieuw hekwerk of bestaand hekwerk
- Handhaven afrastering
- Verwijderen bestaande afrastering en aanbrengen nieuwe afrastering of bestaande afrastering
- Aanbrengen tijdelijke afrastering fase 1
- Aanbrengen tijdelijke afrastering fase 2
- Aanbrengen tijdelijke afrastering fase 1+2
- Handhaven poort
- Verwijderen en opnieuw aanbrengen poort
- Aanbrengen damwand
- Aanbrengen keerwand
- Handhaven houten beschoeiing
- Aanbrengen houten beschoeiing ter plaatse van inham
- Verwijderen houten beschoeiing
- Aanbrengen houten beschoeiing
- Aanbrengen drain
- 5565 Kadastrale grens / nummer
- LET OP: AC waterleiding
- Werkgrens
- Bestaande duiker
- Inlaat
- Handhaven verharding

Legenda:

- Dwarsprofielen
- Huidig dwarsprofiel
- Boezempeil
- Uitvoeringsfasering
- Aanbrengen klei klasse EBC 1
- Aanbrengen klei klasse EBC 2
- Aanbrengen hydraulisch menggranulaat
- Aanbrengen zand
- Aanbrengen grond
- kadeverbetering Fase 0
- kadeverbetering Fase 1
- kadeverbetering Fase 2
- Ontgraven
- Handhaven verharding
- Aanbrengen verharding
- Verwijderen verharding
- Stelspecie
- Aanbrengen tijdelijke afrastering

Legenda:

- Langsdoorsnede
- Lengteprofiellijn
- Ingreepmaatlijn
- Gemiddelde kruinhoogtelijn
- Groot onderhoud
- Kadeverbetering
- Aansluitend kadevak

0 10 20 30 40 50m
schaal 1:500

0 2 4 6 8 10m
schaal 1:100

Opmerkingen:

Maten in meters tenzij anders vermeld
Hoogte maten in meters t.o.v. N.A.P

NR	DATUM	WIJZIGING	GET.
0.2	18-04-2014	I	RH
0.1	16-01-2014	I	PK

OPDRACHTGEVER
Hoogheemraadschap van Rijnland
2333 CM Leiden, Archimedesweg 1

PROJECTOMSCHRIJVING
KADEVERBETERING
POLDER VIERAMBACHT

TEKENINGOMSCHRIJVING
BESTEKSTEKENING RIDDERBUURT 3
GROOT ONDERHOUD RIDDERBUURT
PV OR-4.06-014 22516_22613 Kadast. nr.

STATUS
DEFINITIEF

TEKENAAR: RH
SCHAAL: Zie tek.
PROJECTLEIDER: G. van der Wedden
FORMAAT: A0
BLAD IN BLADEN: - van -
TEKENINGNUMMER: 150 4C05 001 100
WIJZ.NR: 5D

Beneluxweg 7
4900 AA Oosterhout
postbus 40
tel. (0162) 487000
fax (0162) 451141
RIO
RPS - Iv-Infra - Oranjewoud

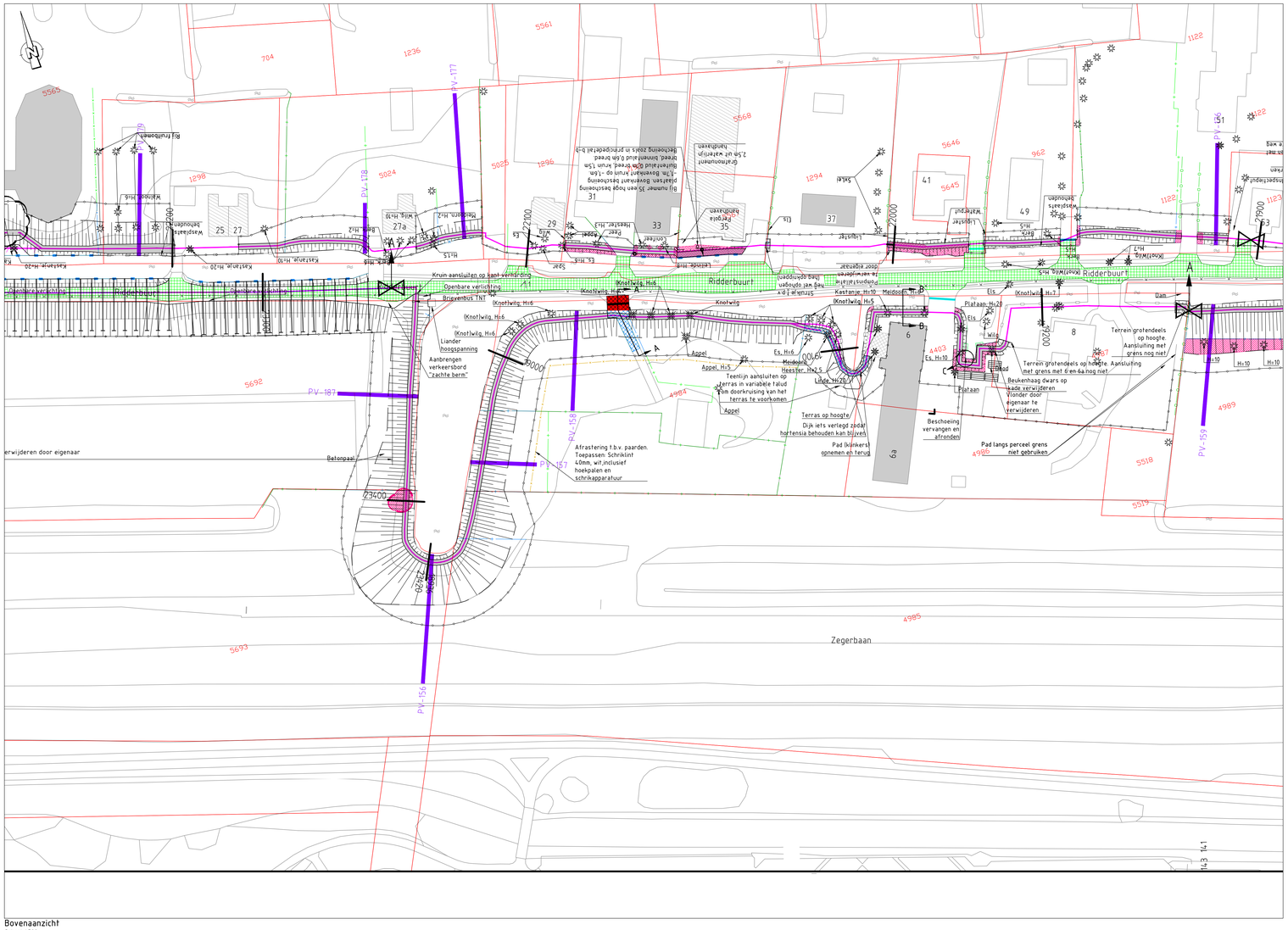

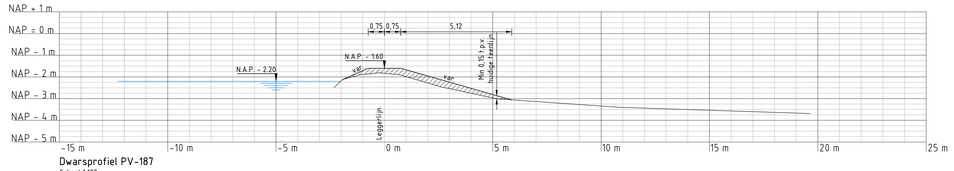

Dwarsprofiel PV-187
Schaal 1:100

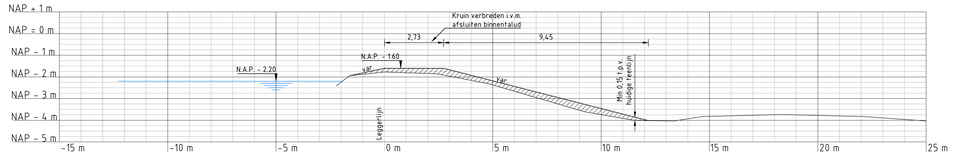

Dwarsprofiel PV-156
Schaal 1:100

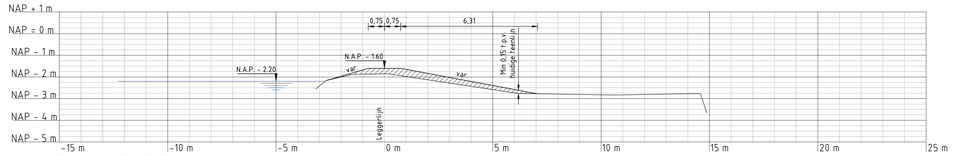

Dwarsprofiel PV-157 (Representatief dwarsprofiel)
Schaal 1:100

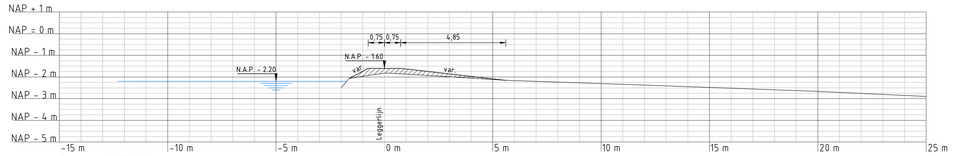

Dwarsprofiel PV-158
Schaal 1:100

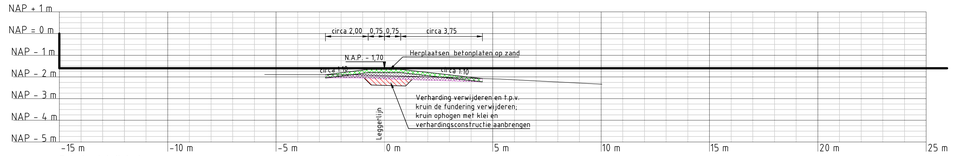

Principedetail A-A
Schaal 1:100

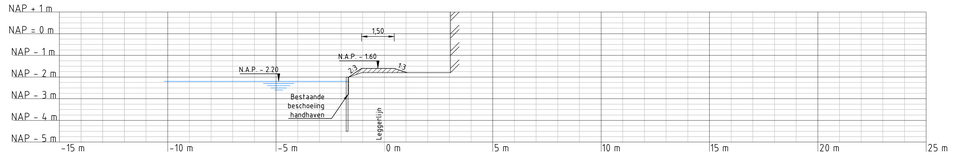

Principedetail B-B
Schaal 1:100

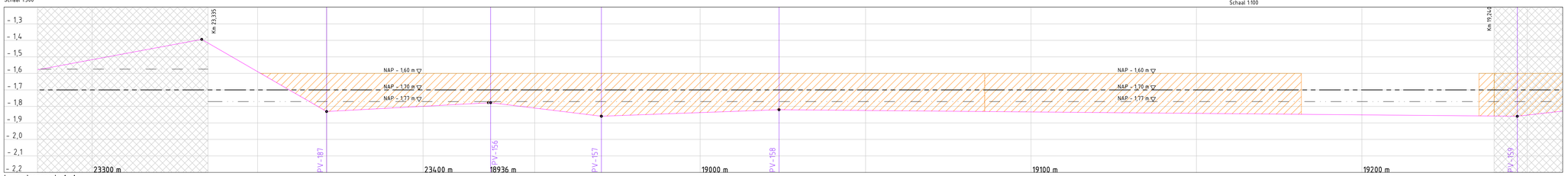

Langsdoorsnede A-A
Schaal 1:10 / 1:500

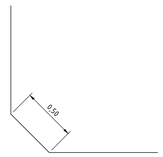

Principedetail C
Afronden beschoeiing
Schaal 1:20

Legenda:

- Bovenaanzicht
- Bebouwing, fundering onbekend
- Bebouwing, fundering op palen
- Bebouwing, fundering op staal
- Handhaven boom
- Handhaven beschermde boom
- Verwijderen boom door eigenaar m.u.v knotwilgen langs weg
- Verwijderen beschermde boom Door eigenaar
- Verwijderen stronk
- Opnemen en herplaatsen mast
- Segmentgrenzen
- Talud
- Kruin
- Te verhogen brug
- Aanbrengen verharding A+asfalt
- Aanbrengen (half)verharding A+asfalt, B=beton, BK=betonklinker, G=grind, GK=gebakken klinker, O=onbekend, P=puin, RS=rood spit, S=stelconplaat
- Idem, maar fundering verwijderen en ophogen met klei Daarna verhardingsconstructie opnieuw aanbrengen
- Idem, maar ter plaatse van kruin fundering niet verwijderen maar fundering ophogen met funderingsmateriaal
- Verwijderen verharding
- Verwijderen begroeiing
- Leggerlijn bestaand
- Leggerlijn nieuw
- Leggerlijn vervallen
- Dwarsprofiel
- Aanbrengen grond
- Handhaven haag
- Verwijderen en opnieuw aanbrengen haag
- Handhaven struiken
- Snoeien struiken
- Handhaven hekwerk
- Verwijderen bestaande hekwerk en aanbrengen nieuw hekwerk of bestaand hekwerk
- Handhaven afrastering
- Verwijderen bestaande afrastering en aanbrengen nieuwe afrastering of bestaande afrastering
- Aanbrengen tijdelijke afrastering fase 1
- Aanbrengen tijdelijke afrastering fase 2
- Aanbrengen tijdelijke afrastering fase 1+2
- Handhaven poort
- Verwijderen en opnieuw aanbrengen poort
- Aanbrengen damwand
- Aanbrengen keerwand
- Handhaven houten beschoeiing
- Aanbrengen houten beschoeiing ter plaatse van inham
- Verwijderen houten beschoeiing
- Aanbrengen houten beschoeiing
- Aanbrengen drain
- 5565 Kadastrale grens / nummer
- LET OP: AC waterleiding
- Werkgrens
- Bestaande duiker
- Inlaat
- Handhaven verharding

Legenda:

- Dwarsprofielen
- Huidig dwarsprofiel
- Boezempeil
- Uitvoeringsfasering
- Aanbrengen klei klasse EBC 1
- Aanbrengen klei klasse EBC 2
- Aanbrengen hydraulisch menggranulaat
- Aanbrengen zand
- Aanbrengen grond
- kadeverbetering Fase 0
- kadeverbetering Fase 1
- kadeverbetering Fase 2
- Ontgraven
- Handhaven verharding
- Aanbrengen verharding
- Verwijderen verharding
- Stelspecie
- Aanbrengen tijdelijke afrastering

Legenda:

- Langsdoorsnede
- Lengteprofiellijn
- Ingreepmaatlijn
- Gemiddelde kruinhoogtelijn
- Groot onderhoud
- Kadeverbetering
- Aansluitend kadevak

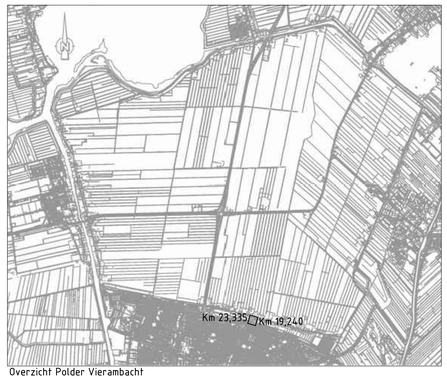

Overzicht Polder Vieramba cht

Opmerkingen:

Maten in meters tenzij anders vermeld
Hoogte maten in meters t.o.v. N.A.P.

NR	DATUM	WIJZIGING	GET.
0.2	18-04-2014	I	RH
0.1	16-01-2014	I	PK

0 10 20 30 40 50m
schaal 1:500

0 2 4 6 8 10m
schaal 1:100

OPDRACHTGEVER
Hoogheemraadschap van Rijnland
2333 CM Leiden, Archimedesweg 1

PROJECTOMSCHRIJVING
KADEVERBETERING
POLDER VIERAMBACHT

TEKENINGOMSCHRIJVING
BESTEKSTEKENING RIDDERBUURT 4 - 8
GROOT ONDERHOUD RIDDERBUURT
PV OR-4.06-014 23335_23420 & 18935_19240 Kadast. nr.

STATUS
DEFINITIEF

TEKENAAR: RH
SCHAAL: Zie tek.
PROJECTLEIDER: G. van der Wedden
FORMAAT: A0
BLAD IN BLADEN: - van -
TEKENINGNUMMER: 150 4C05 001 101
WIJZ. NR: -5D

Bernadotlaan 7
4900 AA Oosterhout
postbus 40
tel. (0162) 487500
fax (0162) 451141

RIO
RPS - Iv-Infra - Oranjewoud

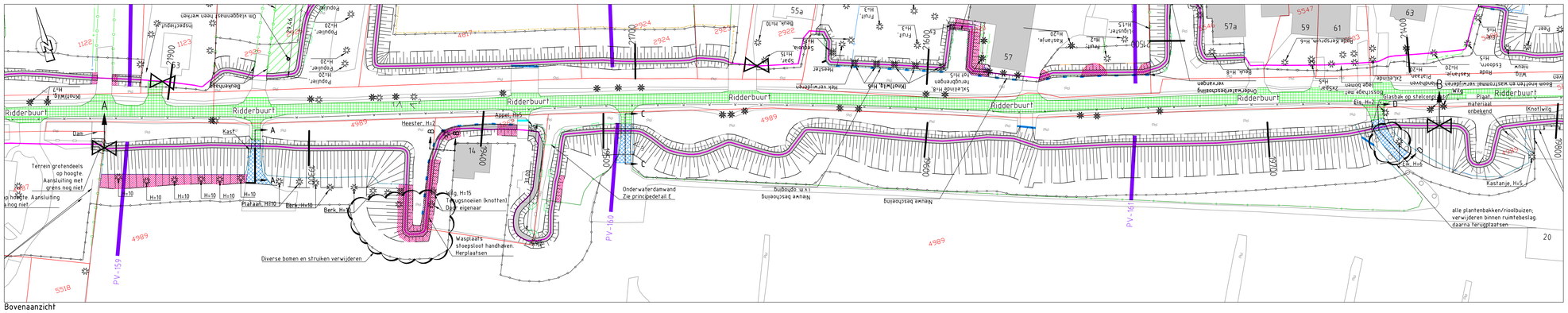

Bovenaanzicht
Schaal 1:500

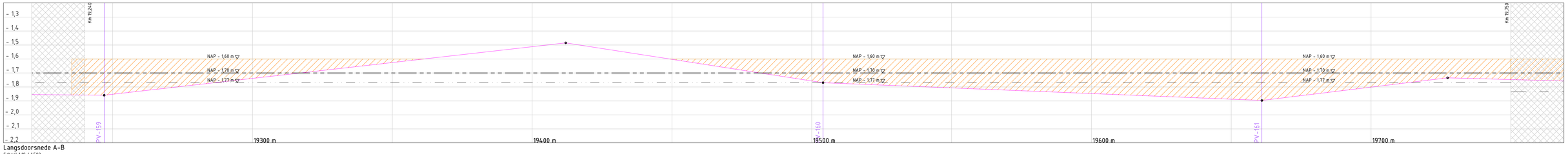

Langsdoorsnede A-B
Schaal 1:10 / 1:500

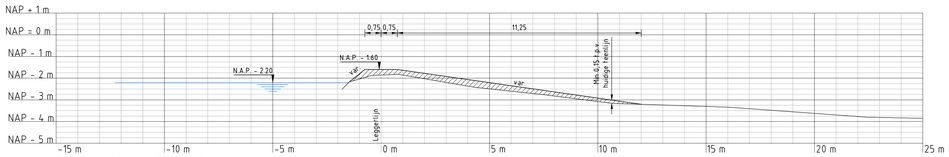

Dwarsprofiel PV-159 (Representatief dwarsprofiel)
Schaal 1:100

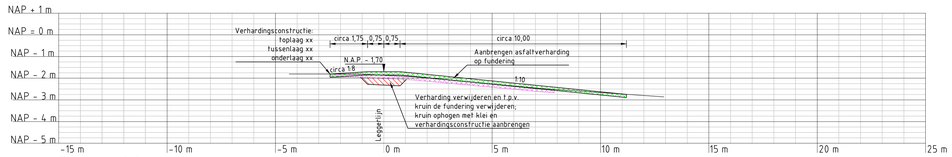

Principedetail D-D
Schaal 1:100

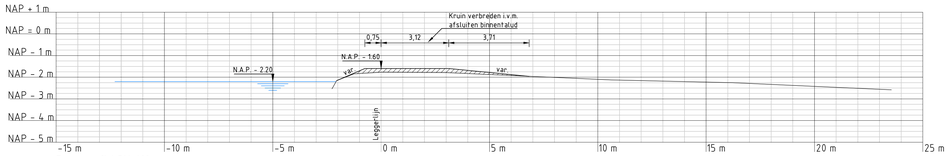

Dwarsprofiel PV-160
Schaal 1:100

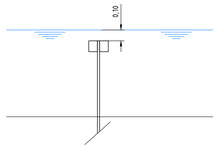

Principedetail E - Onderwaterdamwand
Schaal 1:20

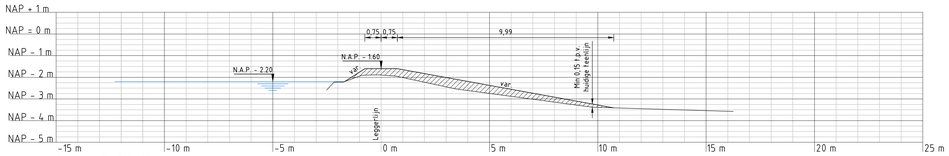

Dwarsprofiel PV-161
Schaal 1:100

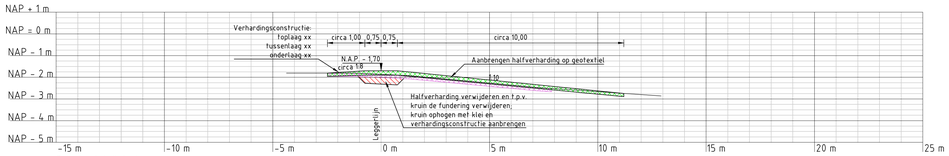

Principedetail A-A
Schaal 1:100

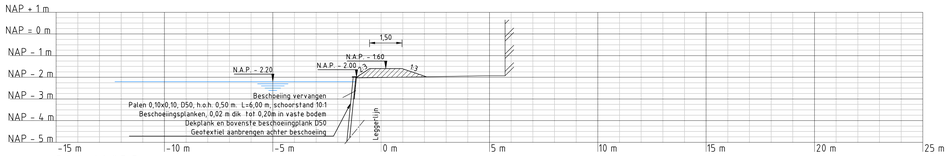

Principedetail B-B
Schaal 1:100

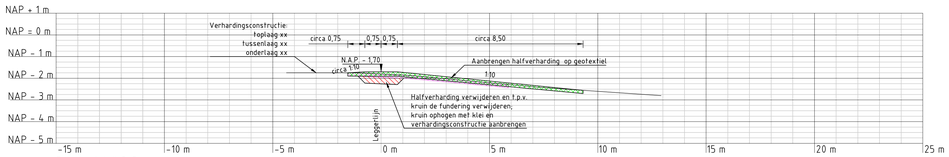

Principedetail C-C
Schaal 1:100

Legenda:

- Bovenaanzicht
- Bebouwing, fundering onbekend
- Bebouwing, fundering op palen
- Bebouwing, fundering op staal
- Handhaven boom
- Handhaven beschermde boom
- Verwijderen boom door eigenaar m.u.v knotwilgen langs weg
- Verwijderen beschermde boom Door eigenaar
- Verwijderen stronk
- Opnemen en herplaatsen mast
- Segmentgrenzen
- Talud
- Kruin
- Te verhogen brug
- Aanbrengen verharding A=asfalt
- Aanbrengen (half)verharding A=asfalt, B=beton, BK=betonklinker, G=grind, GK=gebakken klinker, O=onbekend, P=puin, RS=rood spit, S=stelcoplaat
- Idem, maar fundering verwijderen en ophogen met klei Daarna verhardingsconstructie opnieuw aanbrengen
- Idem, maar ter plaatse van kruin fundering niet verwijderen maar fundering ophogen met funderingsmateriaal
- Verwijderen verharding
- Verwijderen begroeiing
- Leggerlijn bestaand
- Leggerlijn nieuw
- Leggerlijn vervallen
- Dwarsprofiel
- Aanbrengen grond
- Handhaven haag
- Verwijderen en opnieuw aanbrengen haag
- Handhaven struiken
- Snoeien struiken
- Handhaven hekwerk
- Verwijderen bestaande hekwerk en aanbrengen nieuw hekwerk of bestaand hekwerk
- Handhaven afrastering
- Verwijderen bestaande afrastering en aanbrengen nieuwe afrastering of bestaande afrastering
- Aanbrengen tijdelijke afrastering fase 1
- Aanbrengen tijdelijke afrastering fase 2
- Aanbrengen tijdelijke afrastering fase 1+2
- Handhaven poort
- Verwijderen en opnieuw aanbrengen poort
- Aanbrengen damwand
- Aanbrengen keerwand
- Handhaven houten beschoeiing
- Aanbrengen houten beschoeiing ter plaatse van inham
- Verwijderen houten beschoeiing
- Aanbrengen houten beschoeiing
- Aanbrengen drain
- 5565 Kadastrale grens / nummer
- LET OP: AC waterleiding
- Werkgrens
- Bestaande duiker
- Inlaat
- Handhaven verharding

Legenda:

- Dwarsprofielen
- Huidig dwarsprofiel
- Boezempeil
- Uitvoeringsfasering
- Aanbrengen klei klasse EBC 1
- Aanbrengen klei klasse EBC 2
- Aanbrengen hydraulisch menggranulaat
- Aanbrengen zand
- Aanbrengen grond
- kadeverbetering Fase 0
- kadeverbetering Fase 1
- kadeverbetering Fase 2
- Ontgraven
- Handhaven verharding
- Aanbrengen verharding
- Verwijderen verharding
- Stelspecie
- Aanbrengen tijdelijke afrastering

Legenda:

- Langsdoorsnede
- Lengteprofiellijn
- Ingreepmaatlijn
- Gemiddelde kruinhoogtelijn
- Groot onderhoud
- Kadeverbetering
- Aansluitend kadevak

0 10 20 30 40 50m schaal 1:500

0 2 4 6 8 10m schaal 1:100

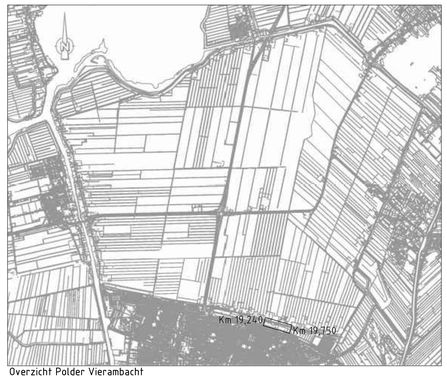

Overzicht Polder Vierambacht

Opmerkingen:

Maten in meters tenzij anders vermeld
Hoogte maten in meters t.o.v. N.A.P

NR	DATUM	WIJZIGING	GET.
0.2	18-04-2014	-	RH
0.1	16-01-2014	-	PK

OPDRACHTGEVER
Hoogheemraadschap van Rijnland
2333 CM Leiden, Archimedesweg 1

PROJECTOMSCHRIJVING
KADEVERBETERING
POLDER VIERAMBACHT

TEKENINGOMSCHRIJVING
BESTEKSTEKENING RIDDERBUURT 10 - 18
GROOT ONDERHOUD RIDDERBUURT
PV OR-4.06-014 19240_19750 Kadast. nr.

STATUS
DEFINITIEF

TEKENAAR: RH
PROJECTLEIDER: G. van der Wedden
SCHAAL: Zie tek.
FORMAAT: A0
BLAD IN BLADEN: - van -
TEKENINGNUMMER: 150 4C05 001 102
WIJZ. NR: 5D

Bentveseweg 7
4900 AA Oosterhout
postbus 40
tel. (0162) 487000
fax (0162) 451141

RIO
RPS - Iv-Infra - Oranjewoud

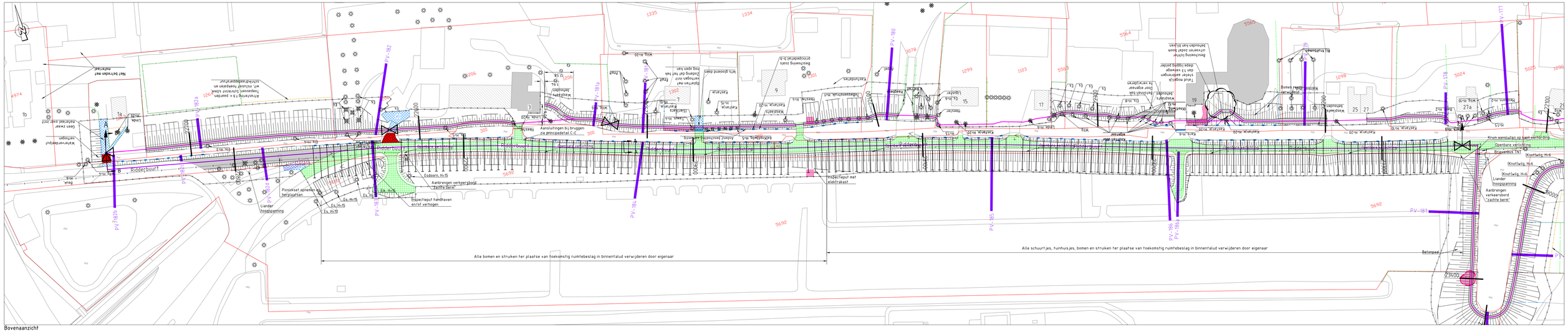
Ridderbuurt
Alle bomen en struiken ter plaatse van toekomstig ruimtebeslag in binnentalud verwijderen door eigenaar
Alle schuurtjes, tuinhuisjes, bomen en struiken ter plaatse van toekomstig ruimtebeslag in binnentalud verwijderen door eigenaar
Aanbrengen verkeersbord "zachte berm"
Knuim aansluiten op sand-verstrooiers
Betongaar
Inspectieput met elektrakast
Inspectieput handhaven en/of verhogen
Aanbrengen verkeersbord zachte berm
Liander hoogspanning
Picnicsket aanhemel bij bestaande
Eiddoorn, H=15
Aansluitingen bij bruggen ze gemoedelijk C.C.
Bestaande verlichting
Opgebrachte verlichting
Knotlwilg, H=6
Knotlwilg, H=8
Knotlwilg, H=6
Knotlwilg, H=8
Brugverbod TM
Bomen zoeken
Bestaande verharding
Kaatsbaan
Kaatsbaan hazo
Kaatsbaan hoek
Kaatsbaan hoek
Kaatsbaan hoek

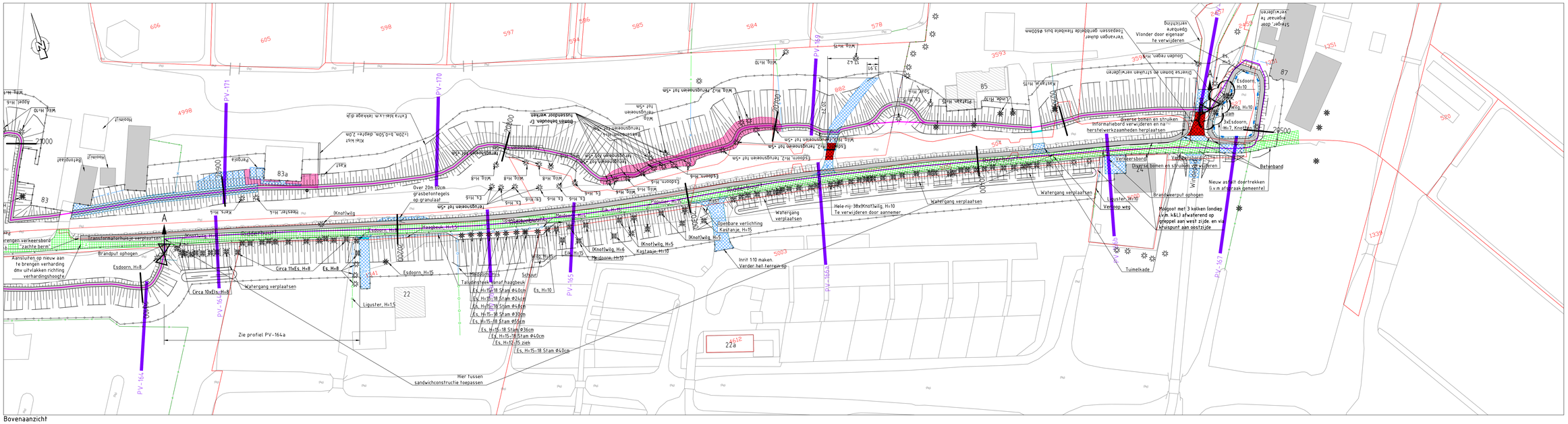
Ridderbuurt
Transformatorhuisje verplaatsen
Aansluiten op nieuw aan te brengen verharding dmv uitvlakken richting verhardingshoogte/
Brandput ophogen
Esdoorn, H=8
Circa 10xEs.H=8
Circa 11xEs. H=8
Es. H=8
Watergang verplaatsen
Esdoorn, H=15
Liguster, H=1,5
Zie profiel PV-164a
Hier tussen sandwichconstructie toepassen
Over 20m 80cm grasbetontegels op granulaat
Extra klei 1,x m lekkage dijk
Kleiwal L=20m, b=0,50m, daqhte= 2,0m
Operatie bekoeken Er tussendoor werken
Watergang verplaatsen
Watergang verplaatsen
Hele rij: 38x(Knotwilg. H=10 Te verwijderen door aannemer.
Openbare verlichting Kastanje, H=15
Inrit 1:10 maken. Verder het terrein op
Tuimelkade
Informatiebord verwijderen en na herstelwerkzaamheden herplaatsen
Diverse bomen en struiken verwijderen
Verkeersbord
Verkeersbord
Brandweerput ophogen
Meligoot met 3 kolken (ondiep) i.v.m. K&LI afwaterend op grieppel aan west zijde. en via kruispunt aan obstzijde
Nieuw asfalt doortrekken (i.v.m afspraak gemeente)
Betonband
Esdoorn, H=10
Esdoorn, H=7, Knotwilg.
Diverse bomen en struiken verwijderen
Vonder door eigenaar te verwijderen
Sleuger door eigenaar te verwijderen
Verwangen dunne Toepassen gerichtelie tekiekie bus eiscoma opendaire verlichting
Gouden regen, H=5
Diverse bomen en struiken verwijderen
Esdoorn, H=10
Wilg. H=10
Wilg. H=10
Wilg. H=10
Wilg. H=10
Wilg. H=10
Esdoorn, H=8
Esdoorn, H=8
Esdoorn, H=8

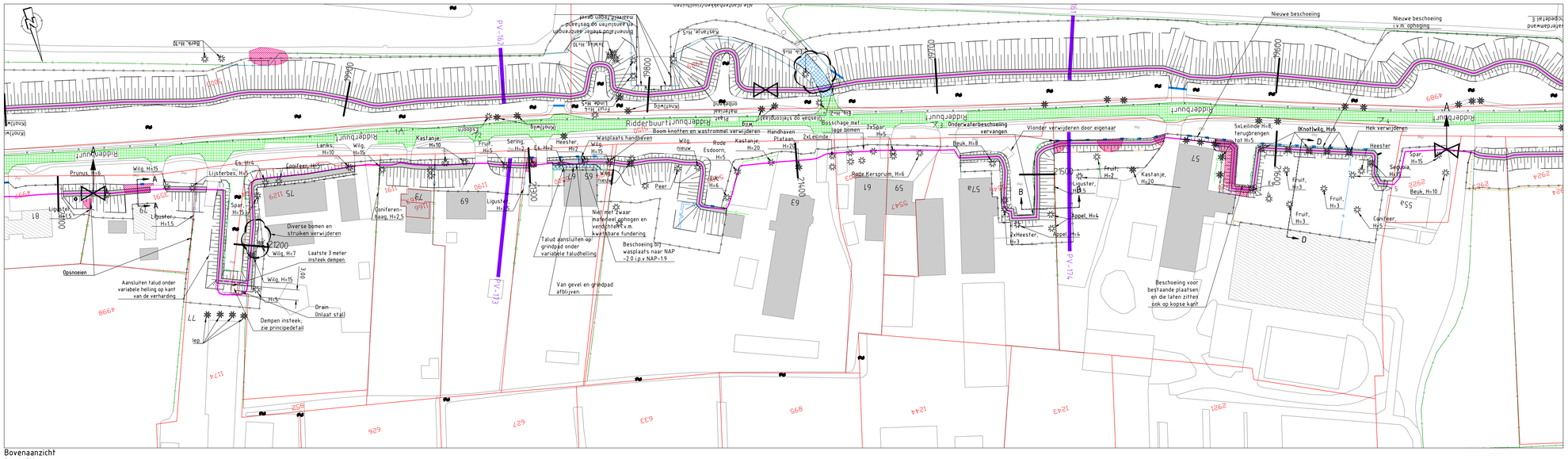

Bovenaanzicht
Schaal 1:500

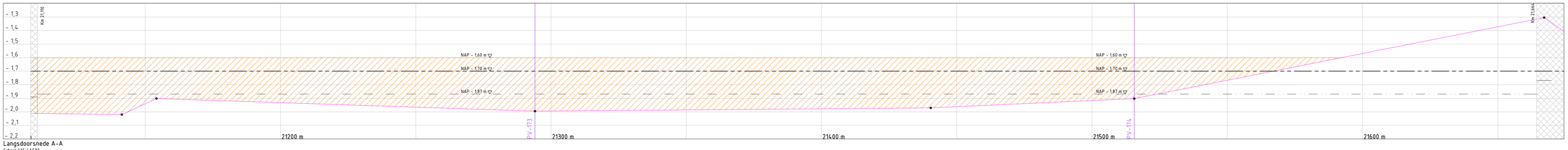

Langsdoorsnede A-A
Schaal 1:10 / 1:500

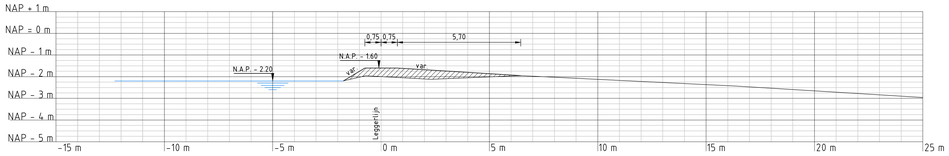

Dwarsprofiel PV-173 (Representatief dwarsprofiel)
Schaal 1:100

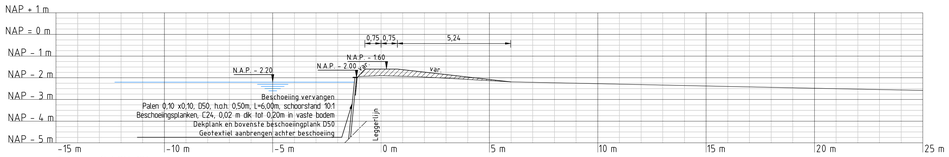

Dwarsprofiel PV-174
Schaal 1:100

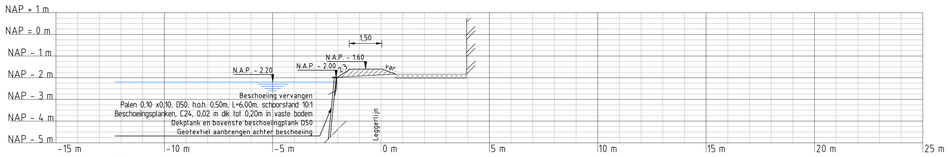

Principedetail A-A
Schaal 1:100

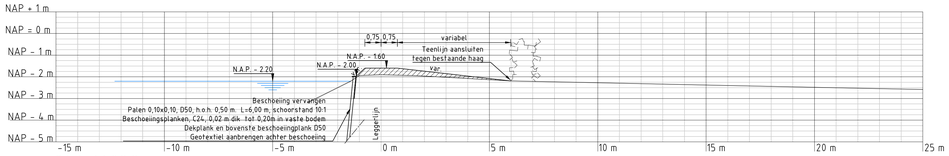

Principedetail B-B
Schaal 1:100

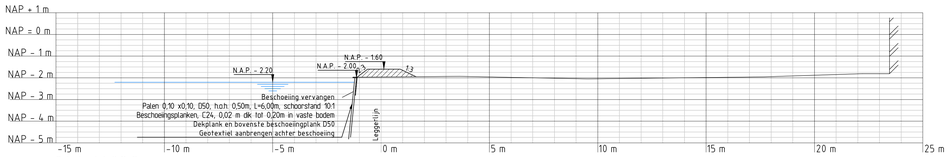

Principedetail D-D
Schaal 1:100

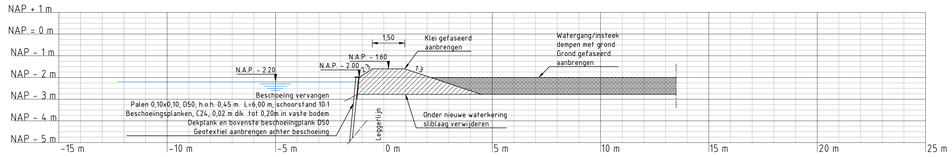

Principedetail dempen insteek
Schaal 1:100

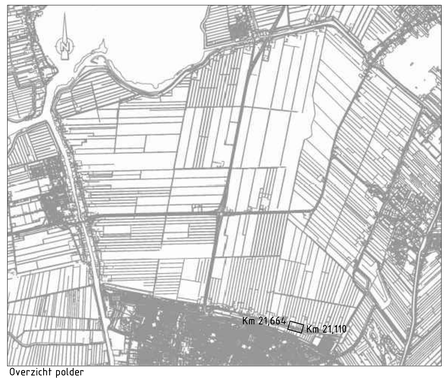

Overzicht polder

Legenda:

- Bovenaanzicht
- Bebouwing, fundering onbekend
- Bebouwing, fundering op palen
- Bebouwing, fundering op staal
- Handhaven boom
- Handhaven beschermde boom
- Verwijderen boom door eigenaar m.u.v knotwilgen langs weg
- Verwijderen beschermde boom Door eigenaar
- Verwijderen stronk
- Opnemen en herplaatsen mast
- Segmentgrenzen
- Talud
- Kruin
- Te verhogen brug
- Aanbrengen verharding Asfalt
- Aanbrengen (half)verharding Asfalt, B=beton, BK=beton-klinker, G=grind, GK=gebakken klinker, O=onbekend, P=puin, RS=rood split, S=stelconplaat
- Idem, maar fundering verwijderen en ophogen met klei Daarna verhardingsconstructie opnieuw aanbrengen
- Idem, maar ter plaatse van kruin fundering niet verwijderen maar fundering ophogen met funderingsmaterialen
- Verwijderen verharding
- Verwijderen begroeiing
- Leggerlijn bestaand
- Leggerlijn nieuw
- Leggerlijn vervallen
- Dwarsprofiel
- Aanbrengen grond
- Handhaven haag
- Verwijderen en opnieuw aanbrengen haag
- Handhaven struiken
- Snoeien struiken
- Handhaven hekwerk
- Verwijderen bestaande hekwerk en aanbrengen nieuw hekwerk of bestaand hekwerk
- Handhaven afrastering
- Verwijderen bestaande afrastering en aanbrengen nieuwe afrastering of bestaande afrastering
- Aanbrengen tijdelijke afrastering fase 1
- Aanbrengen tijdelijke afrastering fase 2
- Aanbrengen tijdelijke afrastering fase 1+2
- Handhaven poort
- Verwijderen en opnieuw aanbrengen poort
- Aanbrengen damwand
- Aanbrengen keerwand
- Handhaven houten beschoeiing
- Aanbrengen houten beschoeiing ter plaatse van inham
- Verwijderen houten beschoeiing
- Aanbrengen houten beschoeiing
- Aanbrengen drain
- 5565 Kadastrale grens / nummer
- LET OP: AC waterleiding
- Werkgrens
- Bestaande duiker
- Inlaat
- Handhaven verharding

Legenda:

- Dwarsprofielen
- Huidig dwarsprofiel
- Boezempeil
- Uitvoeringsfasering
- Aanbrengen klei klasse EBC 1
- Aanbrengen klei klasse EBC 2
- Aanbrengen hydraulisch menggranulaat
- Aanbrengen zand
- Aanbrengen grond
- kadeverbetering Fase 0
- kadeverbetering Fase 1
- kadeverbetering Fase 2
- Ontgraven
- Handhaven verharding
- Aanbrengen verharding
- Verwijderen verharding
- Stelspecie
- Aanbrengen tijdelijke afrastering

Legenda:

- Langsdoorsnede
- Lengteprofiellijn
- Ingreepmaatlijn
- Gemiddelde kruinhoogtelijn
- Groot onderhoud
- Kadeverbetering
- Aansluitend kadevak

0 10 20 30 40 50m schaal 1:500

0 2 4 6 8 10m schaal 1:100

Opmerkingen:

Maten in meters tenzij anders vermeld
Hoogte maten in meters t.o.v. N.A.P

0.2	18-04-2014		RH
0.1	16-01-2014		PK
NR	DATUM	WIJZIGING	GET

OPDRACHTGEVER
Hoogheemraadschap van Rijnland
2333 CM Leiden, Archimedesweg 1

PROJECTLEIDER
G. van der Wedden

PROJECTOMSCHRIJVING
KADEVERBETERING
POLDER VIERAMBACHT

TEKENINGOMSCHRIJVING
BESTEKSTEKENING RIDDERBUURT 79 - 55a
GROOT ONDERHOUD RIDDERBUURT
PV OR-4.06-014 21110_21664 Kadast. nr.

STATUS
DEFINITEIF

TEKENAAR: RH
SCHAAL: Zie tek.
FORMAAT: A0
BLAD IN BLADEN: - van -
TEKENINGNUMMER: 150 4C05 001 105
WIJZ. NR: 5D

Bernlauwweg 7
4900 AA Oosterhout
postbus 40
tel. (0162) 467000
fax (0162) 451141
RIO RPS - Iv-Infra - Oranjewoud

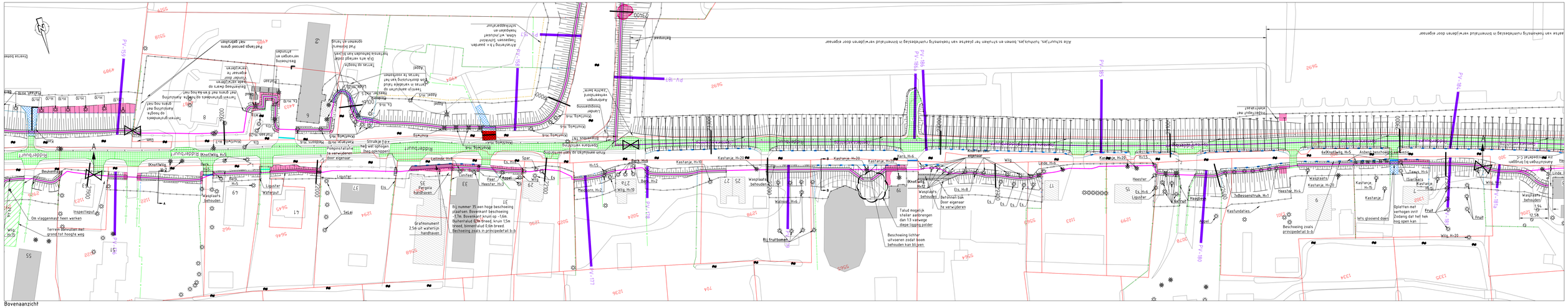

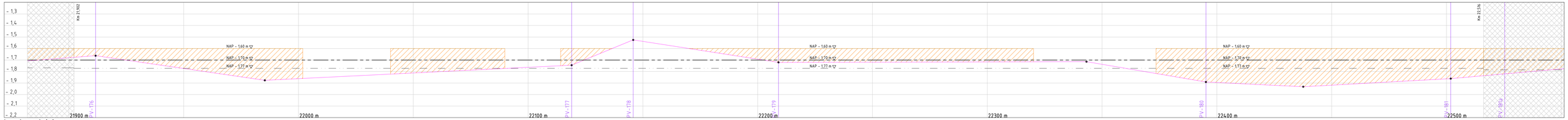

Langsdoorsnede A-A
Schaal 1:10 / 1:500



Dwarsprofiel PV-176
Schaal 1:100

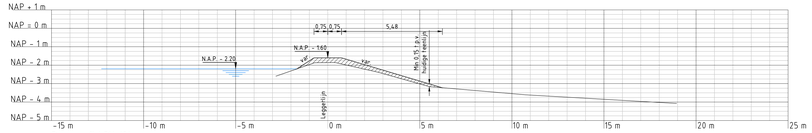

Dwarsprofiel PV-181
Schaal 1:100

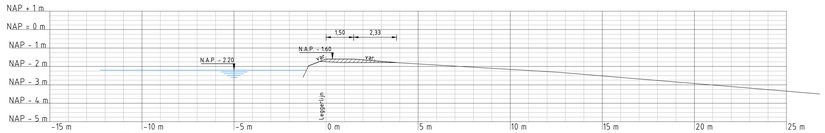

Dwarsprofiel PV-177 (Representatief dwarsprofiel)
Schaal 1:100



Principedetail A-A
Schaal 1:100

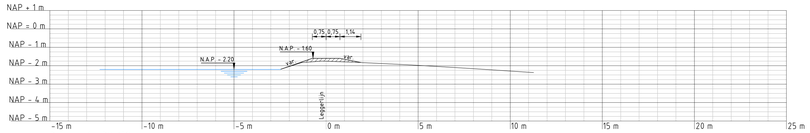

Dwarsprofiel PV-178
Schaal 1:100

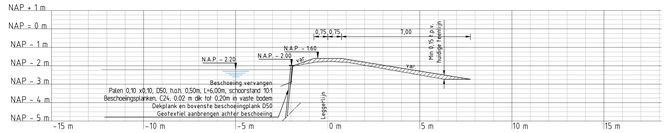

Principedetail B-B
Schaal 1:100

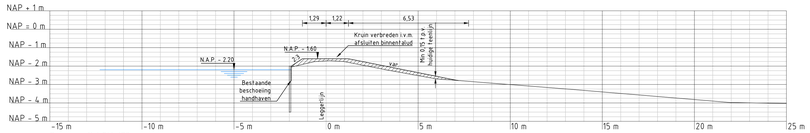

Dwarsprofiel PV-179
Schaal 1:100

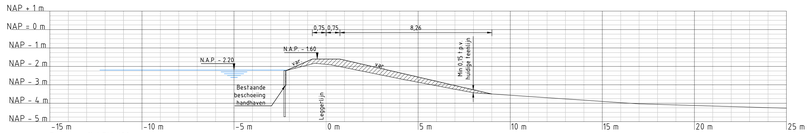

Dwarsprofiel PV-180
Schaal 1:100

Legenda:

- Bovenaanzicht
- Bebouwing, fundering onbekend
- Bebouwing, fundering op palen
- Bebouwing, fundering op staal
- Handhaven boom
- Handhaven beschermde boom
- Verwijderen boom door eigenaar m.u.v Knotwilgen langs weg
- Verwijderen beschermde boom Door eigenaar
- Verwijderen stronk
- Opnemen en herplaatsen mast
- Segmentgrenzen
- Talud
- Kruin
- Te verhogen brug
- Aanbrengen verharding A+asfalt
- Aanbrengen (half)verharding A+asfalt, B=beton, BK=betonklinker, G=grind, GK=gebakken klinker, O=oinbekend, P=puin, RS=rood split, S=steiccoplaat
- Idem, maar fundering verwijderen en ophogen met klei. Daarna verhardingsconstructie opnieuw aanbrengen.
- Idem, maar ter plaatse van kruin fundering met verwijderen maar fundering ophogen met funderingsmateriaal
- Verwijderen verharding
- Verwijderen begroeiing
- Leggerlijn bestaand
- Leggerlijn nieuw
- Leggerlijn vervallen
- Dwarsprofiel
- Aanbrengen grond
- Handhaven haag
- Verwijderen en opnieuw aanbrengen haag
- Handhaven struiken
- Snoeien struiken
- Handhaven hekwerk
- Verwijderen bestaande hekwerk en aanbrengen nieuw hekwerk of bestaand hekwerk
- Handhaven afrastering
- Verwijderen bestaande afrastering en aanbrengen nieuwe afrastering of bestaande afrastering
- Aanbrengen tijdelijke afrastering fase 1
- Aanbrengen tijdelijke afrastering fase 2
- Aanbrengen tijdelijke afrastering fase 1+2
- Handhaven poort
- Verwijderen en opnieuw aanbrengen poort
- Aanbrengen dakwand
- Aanbrengen keerwand
- Handhaven houten beschoeiing
- Aanbrengen houten beschoeiing ter plaatse van inham
- Verwijderen houten beschoeiing
- Aanbrengen houten beschoeiing
- Aanbrengen drain
- 5565 Kadastrale grens / nummer
- LET OP: AC waterleiding
- Werkgrens
- Bestaande duiker
- Inlaat
- Handhaven verharding

Legenda:

- Dwarsprofielen
- Huidig dwarsprofiel
- Beezempeil
- Uitvoeringsfasering
- Aanbrengen klei klasse EBC 1
- Aanbrengen klei klasse EBC 2
- Aanbrengen hydraulisch menggranulaat
- Aanbrengen zand
- Aanbrengen grond
- kadeverbetering Fase 0
- kadeverbetering Fase 1
- kadeverbetering Fase 2
- Ontgraven
- Handhaven verharding
- Aanbrengen verharding
- Verwijderen verharding
- Steiespecie
- Aanbrengen tijdelijke afrastering

Legenda:

- Langsdoorsnede
- Lengteprofiellijn
- Ingreepmaatlijn
- Gemiddelde kruinhoogtelijn
- Groot onderhoud
- Kadeverbetering
- Aansluitend kadevak

0 10 20 30 40 50m
Schaal 1:500

0 2 4 6 8 10m
Schaal 1:100

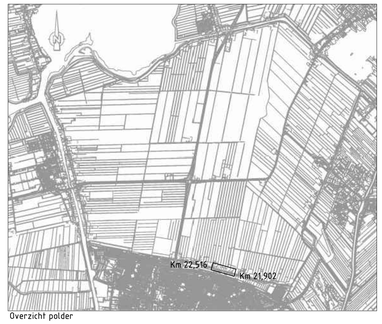

Overzicht polder

Opmerkingen:

Maten in meters tenzij anders vermeld
Hoogte maten in meters t.o.v. N.A.P

NR	DATUM	WIJZIGING	GET.
0.2	16-04-2014	-	RH
0.1	16-01-2014	-	PK

OPDRACHTGEVER
Hoogheemraadschap van Rijnland
2333 CM Leiden, Archimedesweg 1

PROJECTOMSCHRIJVING
KADEVERBETERING
POLDER VIERAMBACHT

TEKENINGOMSCHRIJVING
BESTEKSTEKENING RIDDERBUURT 51 - 7
GROOT ONDERHOUD RIDDERBUURT
PV OR-4.06-014 21902_22516 Kadast. nr.

STATUS
DEFINITIEF

TEKENAAR: RH
PROJECTLEIDER: G. van der Wedden
TEKENINGNUMMER: 150 4C05 001 106
SCHAAL: Zie tek.
FORMAAT: A0
BLAD IN BLADEN: - van -
WIJZ. NR: 5D

Bezoekadres: Rijnlandse Rijnweg 1 2405 BA Alphen a/d Rijn
Postbus 186 2400 AD Alphen a/d Rijn
tel. (0172) 487000
fax. (0172) 487141

RIO
RPS - Iv-Infra - Oranjewoud

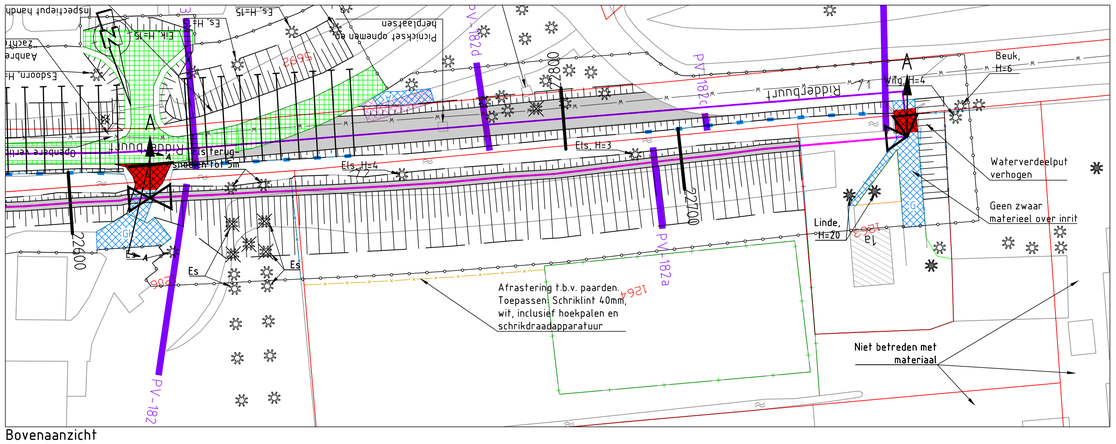

Bovenaanzicht
Schaal 1:500

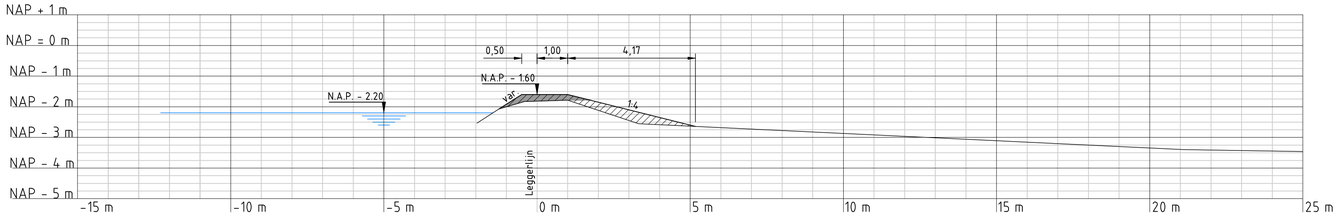

Dwarsprofiel PV-182
Schaal 1:100

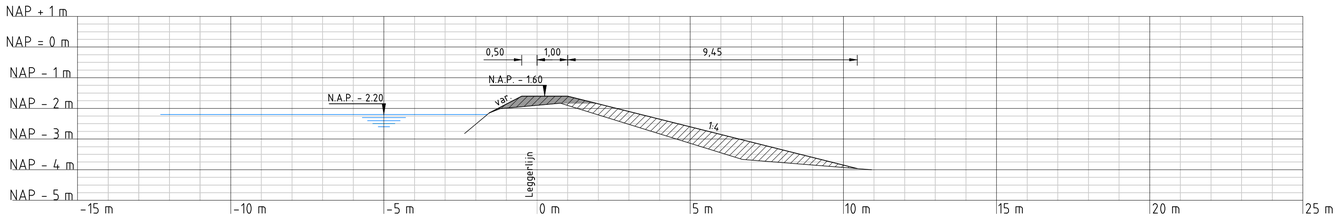

Dwarsprofiel PV-182a (Representatief dwarsprofiel)
Schaal 1:100

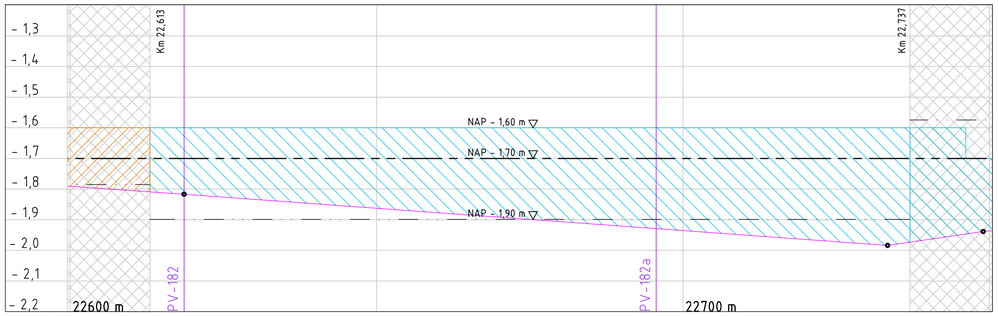

Langsdoorsnede A-A
Schaal 1:10 / 1:500

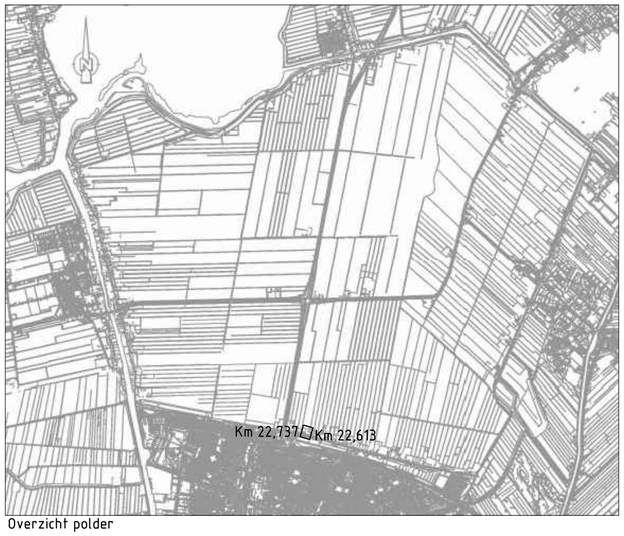

Overzicht polder

Legenda: Bovenaanzicht

- Bebouwing, fundering onbekend
- Bebouwing, fundering op palen
- Bebouwing, fundering op staal
- Handhaven boom
- Handhaven beschermde boom
- Verwijderen boom door eigenaar m.u.v knotwilgen langs weg
- Verwijderen beschermde boom Door eigenaar
- Verwijderen stronk
- Opnemen en herplaatsen mast
- Segmentgrenzen
- Talud
- Kruin
- Te verhogen brug
- Aanbrengen verharding A=asfalt
- Aanbrengen (half)verharding A=asfalt, B=beton, BK=beton-klinker, G=grind, GK=gebakken klinker, O=onbekend, P=puin, RS=rood split, S=stelconplaat
- Idem, maar fundering verwijderen en ophogen met klei Daarna verhardingsconstructie opnieuw aanbrengen
- Idem, maar ter plaatse van kruin fundering niet verwijderen maar fundering ophogen met funderingsmateriaal
- Verwijderen verharding
- Verwijderen begroeiing
- Leggerlijn bestaand
- Leggerlijn nieuw
- Leggerlijn vervallen
- Dwarsprofiel

- Aanbrengen grond
- Handhaven haag
- Verwijderen en opnieuw aanbrengen haag
- Handhaven struiken
- Snoeien struiken
- Handhaven hekwerk
- Verwijderen bestaande hekwerk en aanbrengen nieuw hekwerk of bestaand hekwerk
- Handhaven afrastering
- Verwijderen bestaande afrastering en aanbrengen nieuwe afrastering of bestaande afrastering
- Aanbrengen tijdelijke afrastering fase 1
- Aanbrengen tijdelijke afrastering fase 2
- Aanbrengen tijdelijke afrastering fase 1+2
- Handhaven poort
- Verwijderen en opnieuw aanbrengen poort
- Aanbrengen damwand
- Aanbrengen keerwand
- Handhaven houten beschoeiing
- Aanbrengen houten beschoeiing ter plaatse van inham
- Verwijderen houten beschoeiing
- Aanbrengen houten beschoeiing
- Aanbrengen drain
- 5565 Kadastrale grens / nummer
- LET OP: AC waterleiding
- Werkgrens
- Bestaande duiker
- Inlaat
- Handhaven verharding

Legenda: Dwarsprofielen

- Huidig dwarsprofiel
- Boezempeil
- Uitvoeringsfasering
- Aanbrengen klei klasse EBC 1
- Aanbrengen klei klasse EBC 2
- Aanbrengen hydraulisch menggranulaat
- Aanbrengen zand
- Aanbrengen grond
- kadeverbetering Fase 0
- kadeverbetering Fase 1
- kadeverbetering Fase 2
- Ontgraven
- Handhaven verharding
- Aanbrengen verharding
- Verwijderen verharding
- Stelspecie
- Aanbrengen tijdelijke afrastering

Legenda: Langsdoorsnede

- Lengteprofiellijn
- Ingreepmaatlijn
- Gemiddelde kruinhoogtelijn
- Groot onderhoud
- Kadeverbetering
- Aansluitend kadevak

0 10 20 30 40 50m
schaal 1:500

0 2 4 6 8 10m
schaal 1:100

Opmerkingen:

Maten in meters tenzij anders vermeld
Hoogte maten in meters t.o.v. N.A.P

NR	DATUM	WIJZIGING	GET.
0.1	22-04-2014	i	RH
0.1	16-01-2014	i	PK

OPDRACHTGEVER
Hoogheemraadschap van Rijnland
2333 CM Leiden, Archimedesweg 1

PROJECTOMSCHRIJVING
KADEVERBETERING
POLDER VIERAMBACHT

TEKENINGOMSCHRIJVING
BESTEKSTEKENING RIDDERBUURT 1a
GROOT ONDERHOUD RIDDERBUURT
PV OR-4.06-014 22613_22737 Kadast. nr.

STATUS
DEFINITEIF

TEKENAAR: RH
SCHAAL: Zie tek.
PROJECTLEIDER: G. van der Wedden
FORMAAT: A0
BLAD IN BLADEN: - van -
TEKENINGNUMMER: 150 4C05 001 117
WIJZ.NR: 5D

Beneluxweg 7
4900 AA Oosterhout
postbus 40
tel. (0162) 487000
fax (0162) 451141
RIO
RPS - Iv-Infra - Oranjewoud