







Legenda

-  Waterlopen
-  Begrenzing projectgebied
-  Begrenzing bronbossen
-  Huidig stijghoogte > mv
-  Inrichtingsplan stijghoogte > mv
-  Stijghoogte onder maaiveld

Titel:
Stijghoogte boven maaiveld in
Huidige Situatie en bij Inrichtingsplan

Project:
Inrichtingsplan Middachterbroek en
Ellecomse polder

Opdrachtgever:
Waterschap Rijn en IJssel

Kaart:
5.8

Schaal (A3):
1:7500

Gecontroleerd door:
JJA

Datum:
22-10-2012

