


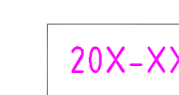
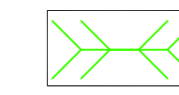
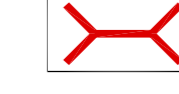
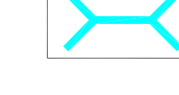


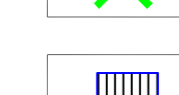

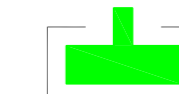
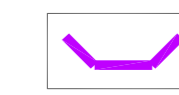
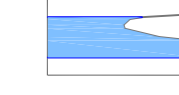
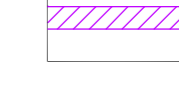


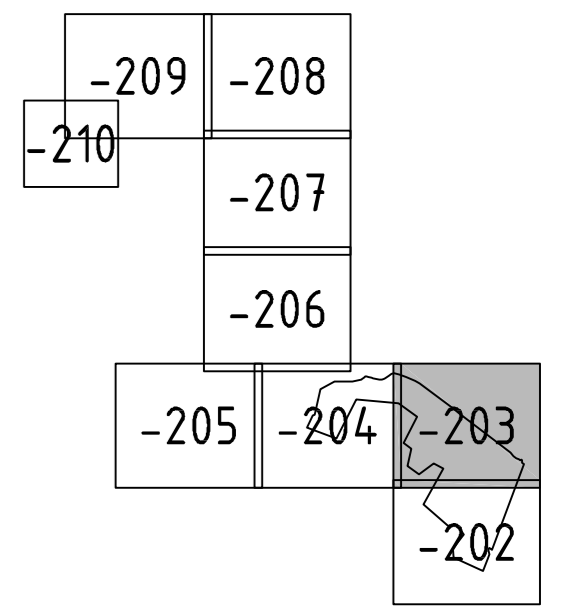


TEKENINGNR. -211
TEKENINGNR. -203

LEGENDA

-  BLADGREN
-  KADASTRALE GRENS
-  PLAATS DWARSPROFIEL MET NUMMER
-  NUMMER KUNSTWERK
-  BESTAANDE DUIKER AANPASSEN MET NUMMER
-  BESTAANDE TE VERVERGEN DUIKER MET NUMMER
-  NIEUW AAN TE BRENGEN DUIKER MET NUMMER
-  PLAATSEN BETONSHOT MET NUMMER
-  DAM EN DUIKER VERWIJDEREN MET NUMMER
-  DUIKER VERWIJDEREN MET NUMMER
-  TE MAKEN GRONDHAM MET NUMMER
-  OUD BRUGHOOFD (KUNSTWERK) VERWIJDEREN MET NUMMER
-  TE REALISEREN GEMAAL/POMP MET NUMMER
-  TE MAKEN STUW MET NUMMER
-  TE GRAVEN / VERBREDEN WATERGANG MET NUMMER
-  TE DIEPEN WATERGANG MET NUMMER
-  AAN EN AFVOER WATERGANG MET BREEDTE OP WATERLIJN ≈ 2,50 M (SEMI A STATUS)

OVERZICHT BLADINDELING
SCHAAL 1:50000



WATERSCHAP RIVIERENLAND

**Ontwerp nieuw watersysteem
Peilgebied 02-01-01 - Noord/Zuid**

Schaal	1:1000	Formaat	A0	Tek. nr.	
GEZ. REG.	19-03-2011	GEW.			
GEZ.					
GEZ.					

Waterschap Rivierenland
Postbus 249
6000 NA RSL

H	PROJECTPLAN WATERWET	06-09-2014	GDS		
G	CONCEPT	26-04-2014	EVV		
F	VOORLOPIS ONTWERP	05-03-2014	EVV		
E	VOORLOPIS ONTWERP	25-02-2014	P.F.		
D	VOORLOPIS ONTWERP	11-01-2014	EVV		
C	BOORPUNTEN	13-01-2014	OW		
B	VOORLOPIS	27-06-2013	AD		
A	VOORLOPIS	22-06-2012	EVV		
Rev	Ontwerp	Datum van	GEZ.	GEZ.	ACC.

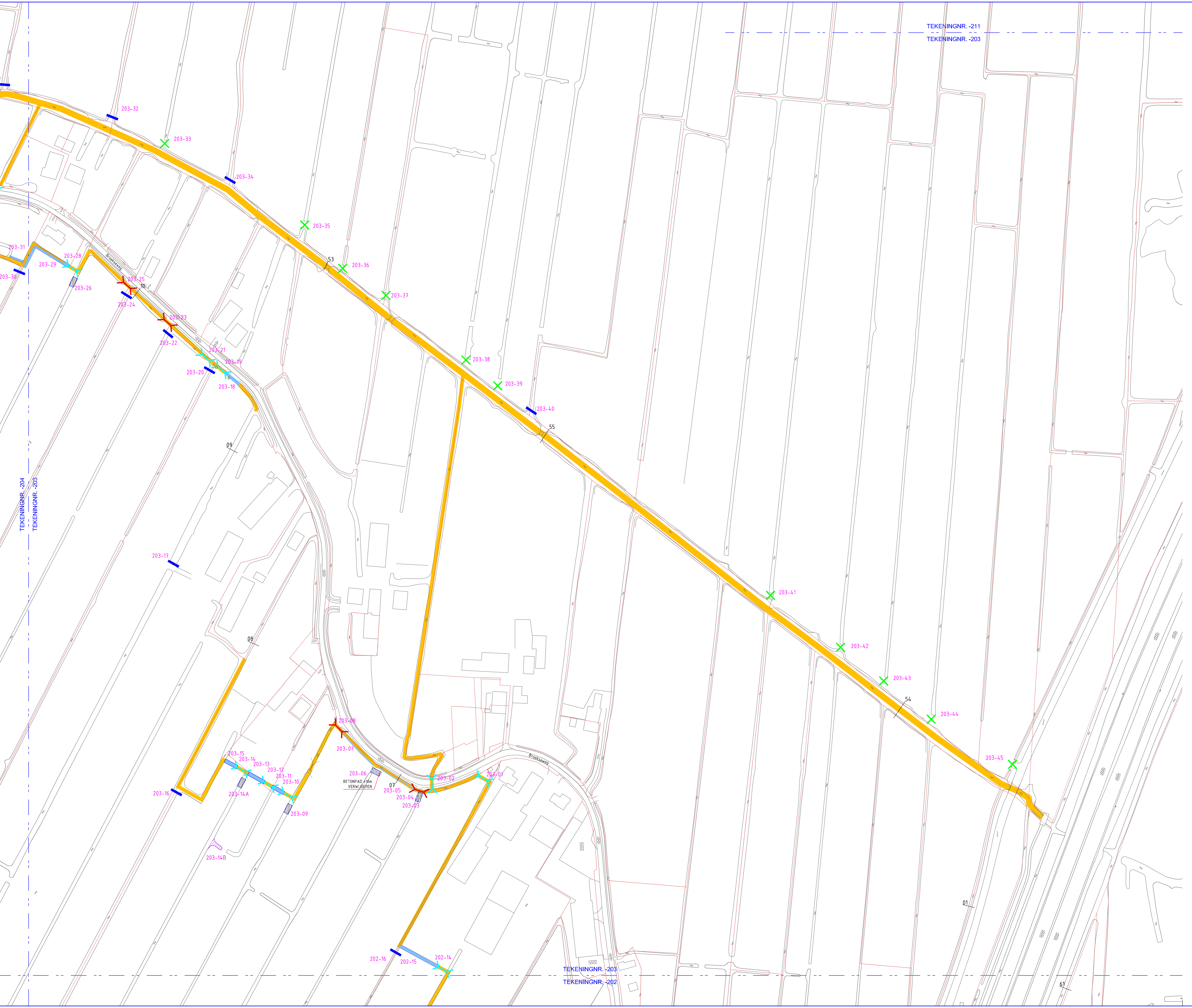
WATERSCHAP RIVIERENLAND
PEILGEBIED MIDDENBROEK, AMEIDE EN TIENHOVEN (MAT)

BESTAANDE SITUATIE MET TE MAKEN WERK (2)

Tekeningnummer	Rev.	Beschrijving	Formaat	Schaal	Blad	Aantal
-203	H	309702-H-2014-62.dwg	A0	1:1000		
Revisie	Praktijknummer	Besluitnummer	Datum van geldig	Gez.	Gez.	Acc.
	ROTTERDAM	309702	05-12-2011	EVV		

Grontmij www.grontmij.nl

© Grontmij Rivierenland B.V. Alle rechten voorbehouden



TEKENINGNR. -203
TEKENINGNR. -202